

2013–2014

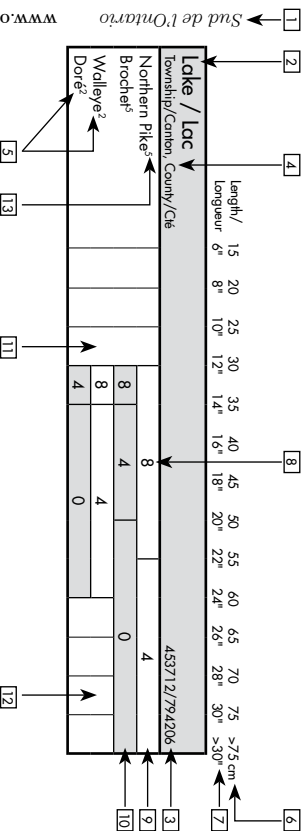
Guide de consommation du poisson gibier de l'Ontario



www.ontario.ca/guidepoisson

Voir les mises en garde les plus récentes sur la carte interactive à www.ontario.ca/guidepoisson

Comment se servir du Guide



Pour les mises en garde qui ne sont pas dans le Guide, voir la page 5 ou appeler au 1 800 820-2716. Pour certains endroits, des renseignements sur la consommation peuvent être donnés pour des espèces de poissons qu'il est interdit d'avoir en sa possession ou pour des poissons dont la taille interdit la capture en vertu des règlements de l'Ontario. Consultez le *Résumé des règlements de la pêche sportive en Ontario* pour savoir si la pêche est permise sur un plan d'eau en particulier et s'il est permis de conserver tous les poissons pêchés. On peut l'obtenir auprès du ministère des Richesses naturelles (1 800 667-1940 ou www.mnr.gov.on.ca/fr/). Pour signaler une infraction aux lois et règlements régissant la pêche, téléphonez à la ligne sans frais 1 877 847-7667 en tout temps ou téléphonez anonymement à Échec au crime, au 1 800 222-8477.

Emplacement des plans d'eau

- 1 Les tableaux sont divisés en trois régions : Sud de l'Ontario, Nord de l'Ontario et Grands Lacs. La région est indiquée en marge, à la verticale. L'index des lieux de pêche est à la page 306.
- 2 Nom du plan d'eau.
- 3 Latitude et longitude (p. ex., 453712/794206 veut dire 45° 37' 12" de latitude nord et 79° 42' 06" de longitude ouest).
- 4 Canton, comté, district territorial ou description géographique du plan d'eau.

Espèces de poissons

- 5 Nom des espèces analysées (voir la section « Choix des espèces à analyser », à la page 15). Le tableau ne renferme pas toutes les espèces présentes au plan d'eau particulier.

Longueur du poisson

- 6, 7 La longueur totale du poisson est mesurée de la pointe des mandibules au bout de la queue. Elle est exprimée en centimètres (cm) et en pouces (po) (en haut et au bas du tableau).

Nombre de repas

- 8 Nombre recommandé de repas par mois.
- 9 Recommandation pour la population générale.
- 10 Recommandation pour les femmes en âge de procréer et les enfants de moins de 15 ans (population sensible).
- 11, 12 Aucune recommandation fournie pour les poissons de ces longueurs (page 9).

Contaminants

- 13 Le chiffre indique le contaminant ou le groupe de contaminants pour lequel le poisson a été analysé (page 8).

Guide de consommation du poisson gibier de l'Ontario

2013-2014

Vingt-septième édition, revue et augmentée

© Imprimeur de la Reine pour l'Ontario, 2013

Reproduction autorisée à des fins non commerciales à
condition d'en indiquer la source.

ISSN 0826-9653 (version imprimée)

ISBN 978-1-4606-0818-0

(version imprimée, édition 2013-2014)

ISSN 1712-8269 (version en ligne)

ISBN 978-1-4606-0819-7 (version PDF, édition 2013-2014)

Cet ouvrage à tirage limité est distribué au :

Centre d'information

Ministère de l'Environnement

135, avenue St. Clair Ouest

Toronto (Ontario) M4V 1P5

416 325-4000 / 1 800 565-4923

picemail.moe@ontario.ca

Illustration de la page couverture de Curtis Atwater

Distribution gratuite

PIBS 590B16



Table des matières

Sommaire des renseignements essentiels	2
Instructions relatives à l'utilisation du <i>Guide</i>	3
Comment lire les tableaux	3
Pour déterminer la quantité de poisson que vous pouvez consommer (5 étapes)	5
Contaminants présents dans la chair du poisson gibier en Ontario	6
Comment les mises en garde sont établies	7
Conseils importants pour les femmes en âge de procréer et les enfants de moins de 15 ans	7
Quelle partie du poisson peut-on consommer sans crainte?	8
Tableaux de consommation	8
À qui s'adresse le <i>Guide</i> ?	9
Mises en garde de consommation relatives aux frayères du saumon et de la truite	9
Espèces non incluses	9
Programme de surveillance de la contamination du poisson gibier	10
Choix des emplacements à analyser	10
Choix des espèces à analyser	11
Collecte et analyse du poisson	11
Analyse supplémentaire des lieux de pêche	11
Bienfaits et risques liés à la consommation de poisson	12
Réduction du risque présenté par les contaminants du poisson gibier	13
Autres préoccupations relatives à la consommation	14
Gobies	14
Œufs de poisson	14
Myes	14
Chélydre serpentine	14
Parasites des poissons	14
Tumeurs chez les poissons	14
Septicémie hémorragique virale (SHV)	16
Botulisme E	16
Bactérie E. coli	16
Microcystines	17
« Hécatombes » de poissons	17
Renseignements sur les poissons	17
Comment remettre les prises à l'eau	17
Comment conserver et préparer le poisson	18
Contaminants présents dans la chair des poissons	18
Substances inorganiques	19
Substances organiques	19
Pesticides	21
Autres contaminants	21
Motifs des mises en garde relatives à la consommation du poisson	22
Historique de la surveillance de la contamination du poisson gibier en Ontario	24
Autres renseignements	26
Adresses	27
Sud de l'Ontario	26
Nord de l'Ontario	126
Grands Lacs	269
Index des emplacements	306
Noms des poissons	316
Identification des poissons	(pages centrales)
Les poissons des Grands Lacs et votre santé	(pages centrales)

Au sujet du *Guide*

La 27^e édition du *Guide de consommation du poisson gibier de l'Ontario* fournit des conseils aux pêcheurs et à leurs familles pour choisir du poisson-gibier qui réduit l'exposition à des toxines. Le guide compile plus de 2 200 plans d'eau de la province, dont plus de 260 nouveaux.

Les employés du ministère des Richesses naturelles et du ministère de l'Environnement de l'Ontario capturent les poissons et les font ensuite analyser par le ministère de l'Environnement afin de dépister diverses substances, dont le mercure, les diphényles polychlorés (BPC), le mirex, le DDT et les dioxines. Les résultats des analyses servent à créer les tableaux de mise en garde qui donnent des conseils pour la consommation de chaque espèce et plan d'eau analysés.

Le format de cette édition est identique à celui de l'édition précédente. Toutefois, de nombreuses mises à jour ont été effectuées dans les tableaux de mise en garde afin de tenir compte des quelque 150 000 nouveaux résultats d'analyses réalisées sur environ 20 000 poissons.

Il est recommandé de lire toute l'introduction avant de consulter les tableaux de consommation. Cela est particulièrement important pour les populations sensibles, comme les femmes en âge de procréer (celles qui ont l'intention de devenir enceintes ou sont enceintes) et les enfants de moins de 15 ans, pour lesquels il y a des mises en garde séparées.

Le guide paraît tous les deux ans. Une version interactive se trouve à www.ontario.ca/guidepoisson.

Mises à jour

Nous publions sur notre site Web (www.ontario.ca/guidepoisson) tout changement important des conseils de consommation apporté entre les diverses éditions du Guide.

Carte interactive

Le site Web (www.ontario.ca/guidepoisson) contient une carte consultable, interactive et conviviale qui présente tous les plans d'eau dont il est question dans le guide, avec les mises en garde correspondantes. Vous pouvez chercher les conseils de consommation selon :

- le nom du lac, de la rivière ou du ruisseau
- l'adresse, la localité, le canton ou la ville
- l'espèce de poisson

La carte interactive aidera les pêcheurs à déterminer les espèces et les lieux de pêche où les taux de contaminants sont peu élevés.

Questionnaire en ligne

Par le passé, les utilisateurs du guide nous ont fourni des commentaires utiles. Nous les recevons encore volontiers et vous invitons à répondre au court questionnaire qui se trouve sur notre site Web (www.ontario.ca/guidepoisson).

Questions?

Si vous avez des questions sur les mises en garde relatives à la consommation, ou pour obtenir de plus amples renseignements sur les résultats figurant dans la présente édition du guide ou une édition antérieure, veuillez communiquer avec le :

Programme de surveillance de la contamination du poisson gibier

Ministère de l'Environnement
125 chemin Resources
Etobicoke (Ontario) M9P 3V6
Tél. : 416 327-6816 ou 1 800 820-2716
Courriel : sportfish.moe@ontario.ca

On peut obtenir des renseignements sur les permis de pêche, les règlements de la pêche sportive, les limites de prises, les périodes

Il est fortement recommandé de lire toute l'introduction du guide avant de consulter les tableaux de mise en garde. Sinon, vous devriez au moins lire les deux sections intitulées « Sommaire des renseignements essentiels » et « Mode d'emploi du guide », qui renvoient à des pages contenant des renseignements détaillés.

d'ouverture, les parcs provinciaux, les cartes et la chasse, en s'adressant à un bureau du ministère des Richesses naturelles (page 28) ou en visitant le site Web de ce ministère, à www.mnr.gov.on.ca/fr/.

Pour signaler un cas de pollution ou une hécatombe de poissons connexe, veuillez communiquer avec le bureau du ministère de l'Environnement le plus proche de chez vous ou avec le Centre d'intervention en cas de déversement du Ministère au 1 800 268-6060 (voir page 27).

Sommaire des renseignements essentiels

- Consultez le guide pour connaître la quantité de poisson que vous pouvez consommer en toute sécurité. La teneur en contaminants varie selon le lieu, le type et la taille du poisson; suivez par conséquent les mises en garde indiquées dans ce guide.
- Les jeunes enfants et les fœtus sont plus sensibles aux niveaux peu élevés de contaminants que la population générale (page 7). Pareillement, il est recommandé que les femmes en âge de procréer et les enfants de moins de 15 ans consomment uniquement les poissons les moins contaminés, c.-à-d. ceux de la catégorie de 8 et 4 repas par mois.
- Les recommandations s'appliquent à la consommation du filet dorsal, sans peau ni arêtes (page 11). Ne consommez pas les organes des poissons, qui peuvent renfermer une forte concentration de métaux lourds et de pesticides (page 8). Ne mangez pas les œufs des poissons des Grands Lacs car ils contiennent généralement une concentration élevée de contaminants.
- Les tableaux de consommation sont fondés sur une portion moyenne de 227 grammes (8 onces, portion à peu près de la longueur d'une grande assiette) pour un adulte de taille moyenne pesant 70 kilogrammes (154 livres). On présume que la portion sera plus petite pour les petites personnes et plus grosse pour les personnes de grande taille. Si vous êtes un adulte de taille moyenne et que la quantité moyenne consommée à chaque repas est très inférieure à 227 grammes (8 onces), vous pouvez consommer plus de repas que le nombre recommandé. Cependant, si la quantité consommée à chaque repas est considérablement supérieure à 227 grammes (8 onces), vous devriez consommer moins de repas que le nombre recommandé. Communiquez avec le bureau du Programme de surveillance de la contamination du poisson gibier pour obtenir des conseils précis.
- Ne recueillez pas les poissons morts ou mourants, car ils pourraient renfermer des toxines ou des microorganismes nocifs (pages 16).
- Pour prévenir la prolifération de bactéries nocives, il faut toujours manipuler et conserver le poisson de façon hygiénique, comme on le fait avec la viande fraîche (pages 18).
- Le saumon et la truite des Grands Lacs sont plus susceptibles que d'autres poissons d'avoir une forte concentration de contaminants comme des BPC, des dioxines et des furanes. Il faut vérifier les tableaux de consommation et ne manger que le filet dorsal (sans peau ni arêtes) de

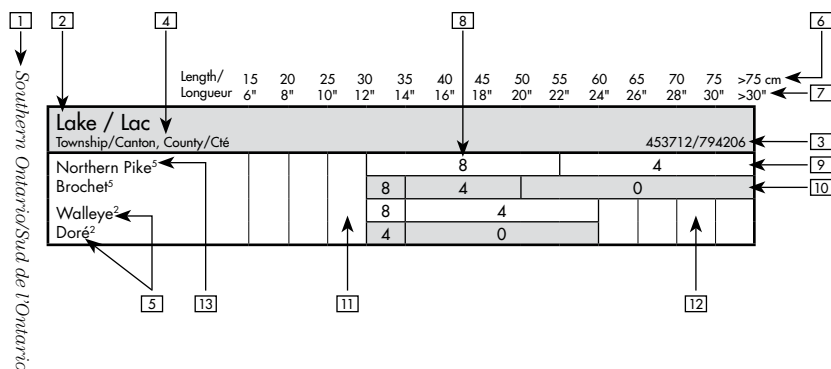
ces poissons (page 8). La partie inférieure des poissons (le ventre) a une teneur plus élevée en gras et, par conséquent, peut avoir une teneur plus élevée en certains contaminants.

- Le mercure est le principal contaminant des poissons pêchés dans les plans d'eau de l'intérieur. Le mercure étant réparti uniformément dans le filet, on peut généralement manger tout le filet latéral (page 8). Reportez-vous aux tableaux de consommation.
- Les poissons, comme le doré et le brochet, qui se trouvent en haut de la chaîne alimentaire enregistrent généralement la concentration la plus élevée de mercure. Les poissons jeunes, petits ou autres que les prédateurs supérieurs (crapet, perchaude, etc.) renferment moins de contaminants. Vous pouvez donc réduire la quantité de contaminants ingérée en choisissant des poissons contenant moins de contaminants (page 13).
- En cas de doute, communiquez avec le personnel du Programme de surveillance de la contamination du poisson gibier (416 327-6816 ou 1 800 820-2716 ou sportfish.moe@ontario.ca).
- Avant d'aller pêcher, vérifiez si la pêche est autorisée à cet endroit et n'oubliez pas d'avoir le permis requis (www.mnr.gov.on.ca/fr/).

Instructions relatives à l'utilisation du guide

Comment lire les tableaux

Le guide renferme des conseils sur la consommation du poisson gibier fondés sur le degré de contamination du poisson, l'espèce, la taille et la provenance. Les noms des plans d'eau et leurs coordonnées sont tirés du Répertoire géographique du Canada(Ontario) ou



du Service canadien de toponymie. La description comprend la latitude et la longitude des plans d'eau, exprimées en degrés/minutes/secondes, ce qui permet aux pêcheurs d'en déterminer l'emplacement approximatif au moyen de la Carte routière officielle de l'Ontario, où la latitude et la longitude sont indiquées. Au besoin, il est ensuite possible de consulter des cartes topographiques plus précises pour trouver l'emplacement exact. La légende des divers éléments des tableaux est présentée ci-dessous à l'aide d'un exemple portant sur un lac hypothétique nommé « Lac ».

Location

- ❑ 1 Les tableaux sont divisés en trois régions : Sud de l'Ontario, Nord de l'Ontario et Grands Lacs. La région est indiquée en marge, à la verticale. L'index alphabétique des lieux de pêche est à la page 306.
- ❑ 2 Nom du plan d'eau.
- ❑ 3 Latitude et longitude
(p. ex., 453712/794206 veut dire 45° 37' 12" de latitude nord et 79° 42' 06" de longitude ouest)
- ❑ 4 Canton, comté, district territorial ou description géographique du plan d'eau.

Type de poisson

- ❑ 5 Nom des espèces analysées
(voir la section « Choix des espèces à analyser » à la page 11). Le tableau n'indique pas toutes les espèces présentes dans le plan d'eau particulier. Il ne fait état que des espèces analysées pour le dépistage des contaminants.

Longueur du poisson

- ❑ 6, ❑ 7 La longueur totale du poisson est mesurée de la pointe du museau au bout de la queue. Elle est exprimée en centimètres (cm) et en pouces (po), en haut et au bas du tableau.

Nombre de repas

- ❑ 8 Nombre recommandé de repas par mois
- ❑ 9 Recommandation pour la population générale
- ❑ 10 Recommandation pour les femmes en âge de procréer et les enfants de moins de 15 ans (population sensible)
- ❑ 11, ❑ 12 Aucune recommandation fournie pour les poissons de ces longueurs (page 5)

Contaminants

- ❑ 13 Le chiffre indique le contaminant ou le groupe de contaminants pour lequel le poisson a été analysé:

1. Mercure
2. Mercure, diphényles polychlorés (BPC), mirex, photomirex et pesticides
3. BPC, mirex, photomirex et pesticides
4. Mercure, BPC et mirex
5. Mercure, autres métaux, BPC, mirex, photomirex et pesticides
6. Mercure et autres métaux
7. Dioxines et furanes
8. Chlorophénols et chlorobenzènes
9. Hydrocarbures aromatiques polycycliques (HAP)
10. Dioxines, furanes et BPC de type dioxine
11. Congénères des BPC
12. Diphényléthers polybromés et naphthalènes polychlorés
13. Perfluoroalkyle et substances perfluoroalkylées (PFAS) aussi appelées composés perfluorés (PFC)
[y compris l'acide sulfonique perfluorooctane (SPFO)]

Le fait qu'un groupe particulier de contaminants ait été analysé ne signifie pas forcément que le poisson contient un ou la totalité de ces contaminants. Par exemple, une analyse pour le groupe 2 peut avoir permis de conclure que le poisson contenait du mercure, mais était exempt de BPC, mirex, photomirex ou pesticide.

À certains endroits, en particulier dans les lacs intérieurs, les analyses ne portent que sur la concentration de mercure, car celui-ci est probablement le seul contaminant qui puisse donner lieu à des limites de consommation.

Pour avoir de plus amples renseignements sur les contaminants susmentionnés, voyez la section « Contaminants présents dans la chair des poissons », à la page 18.

Pour déterminer la quantité de poisson que vous pouvez consommer (5 étapes)

Étape 1 : Cherchez le tableau du plan d'eau où le poisson a été pêché. Les tableaux du Guide sont divisés en sections : Sud de l'Ontario (au sud de la rivière des Français), Nord de l'Ontario et Grands Lacs. L'index alphabétique des lieux de pêche est à la page 306.

Étape 2 : Identifiez le type de poisson pêché. Reportez-vous aux pages centrales qui expliquent comment identifier les poissons qu'on trouve d'ordinaire dans les plans d'eau de l'Ontario.

Étape 3 : Mesurez la longueur totale du poisson (de la pointe du museau au bout de la queue) et repérez la longueur en question sur l'échelle située en haut ou en bas du tableau.

Étape 4 : Reportez-vous à la mise en garde. La ligne supérieure (non ombrée) représente la recommandation pour la population générale et celle du dessous (ombrée), la recommandation pour les femmes en âge de procréer et les enfants de moins de 15 ans (population sensible). Le chiffre figurant dans la case de la consommation conseillée représente le nombre maximal de repas incluant un poisson de cette taille provenant de cet endroit qui peuvent être consommés chaque mois, à condition de ne pas consommer de poisson gibier de toute autre catégorie. Le nombre de repas par mois (catégories) peut être 8, 4, 2, 1 ou 0 (aucun), suivant les indications.

Exemple :

Un pêcheur capture un doré de 33 cm (13 po) dans le lac Lake et veut savoir s'il peut le manger. Il doit :

- Trouvez le lac Lake dans les tableaux du guide

Lake / Lac	Length / Longueur											
	15 6"	20 8"	25 10"	30 12"	35 14"	40 16"	45 18"	50 20"	55 22"	60 24"	65 cm 26"	
Township/Canton, County/Cité												453712/794206
Walleye ²					8					4		
Doré ²					4					0		

- Population générale :

Pour la population générale, le conseil donné à l'égard du doré mesurant de 30 à 35 cm (12 à 14 po) est huit, c'est-à-dire que la population générale peut consommer huit repas de ce poisson par mois.

- Population sensible :

Pour les femmes en âge de procréer et les enfants de moins de 15 ans, le conseil donné à l'égard du doré mesurant de 30 à 35 cm (12 à 14 po) est quatre, c'est-à-dire que ces personnes peuvent consommer quatre repas de ce poisson par mois.

Consommation de poisson de taille non prévue dans les tableaux

Le tableau ne renferme pas tous les types de poissons présents dans le plan d'eau particulier. Il indique uniquement ceux analysés pour le dépistage des contaminants. Les mises en garde concernent uniquement les poissons analysés compris dans les fourchettes de tailles indiquées. Comme on sait que la concentration de contaminants augmente généralement avec la taille du poisson, on peut appliquer les règles suivantes :

- Pour les poissons de taille inférieure à la plus petite taille indiquée dans le tableau : Suivez les conseils concernant la plus petite taille indiquée dans le tableau.
- Pour les poissons de taille supérieure à la plus grande taille indiquée dans le tableau : On ne peut donner de conseils précis,

mais le nombre maximal recommandé devrait sans doute être inférieur au nombre correspondant à la plus grande taille indiquée dans le tableau. Cela signifie qu'il faut consommer une moindre quantité de ces poissons.

Étape 5 : Notez votre consommation mensuelle totale. Les conseils concernant la consommation de poisson gibier sont fondés sur la taille, l'espèce et le lieu de pêche. Vous pouvez manger du poisson de différentes catégories et de différents endroits, mais vous devez prendre note de votre consommation. Considérez chaque repas de poisson comme une fraction ou un pourcentage de votre consommation mensuelle totale (comme l'indique le tableau suivant); la somme de ces valeurs fractions ne devrait pas dépasser 1 (fraction) ni 100 % (pourcentage).

Catégorie (Repas de poisson par mois)	Fraction de la consommation mensuelle totale	Pourcentage de la consommation mensuelle totale
8	$\frac{1}{8}$	12,5
4	$\frac{1}{4}$	25
2	$\frac{1}{2}$	50
1	1	100

Exemple :

Si vous mangez :

- Deux repas de la catégorie des quatre repas par mois, chaque repas représentera un quart ou 25 % de la quantité mensuelle totale recommandée; le total de ces deux repas représentera la moitié ou 50 % de votre quantité mensuelle maximale (2 repas x $\frac{1}{4}$ = $\frac{1}{2}$ ou 50 %).

et mangez également :

- un repas de la catégorie des deux repas par mois, ce repas représentera la moitié

ou 50 % de votre quantité mensuelle (1 repas x $\frac{1}{2}$ = $\frac{1}{2}$ ou 50 %).

Le total de ces trois repas est égal à 1 ou à 100 %. Par conséquent, vous aurez consommé votre quantité mensuelle totale recommandée, et ne devriez plus manger de poisson le reste du mois.

Si vous avez des questions sur la façon de déterminer la quantité de poisson que vous pouvez manger sans danger pour votre santé, communiquez avec le bureau du Programme de surveillance de la contamination du poisson gibier au 416 327-6816 ou au 1 800 820-2716 ou à sportfish.moe@ontario.ca.

Veuillez consulter les mises en garde récentes sur la carte interactive à www.ontario.ca/guidepoisson.

Contaminants présents dans la chair du poisson gibier en Ontario

L'Ontario n'est pas le seul endroit où des mises en garde s'appliquent à la consommation du poisson gibier : la plupart des territoires nord-américains en ont adopté. On trouvera un bilan détaillé à ce sujet sur Internet à www.epa.gov/waterscience/fish/ (en anglais seulement).

Les contaminants trouvés dans le poisson gibier peuvent provenir de sources locales et d'autres situées à des milliers de kilomètres. Les contaminants aéroportés peuvent franchir de longues distances dans l'atmosphère et retomber sur la terre dans la pluie et la neige. Il est établi que le mercure, les BPC et le toxaphène font partie des substances qui peuvent franchir de longues distances et causer une faible contamination, même dans des rivières et des lacs isolés.

Comment les mises en garde sont établies

Les mises en garde sont établies d'après les lignes directrices élaborées par la Direction des aliments de Santé Canada qui, après des recherches et examen de données toxicologiques, détermine les doses inoffensives d'une longue liste de contaminants. C'est ce qu'on appelle la « dose quotidienne admissible ». La Direction évalue aussi l'importance relative des principales voies d'exposition aux contaminants ciblés, comme l'air, l'eau et différents types d'aliments, y compris le poisson gibier.

La dose quotidienne admissible de mercure est plus basse pour la population sensible (les femmes en âge de procréer et les enfants de moins de 15 ans) que pour la population générale. Pour les autres contaminants, la dose admissible est la même pour les deux populations. Toutefois, par précaution supplémentaire, il est conseillé que la population sensible mange uniquement du poisson des catégories de 8 et 4 repas par mois, comme cela est indiqué dans les tableaux des mises en garde.

Le ministère de l'Environnement fait une série d'estimations et de calculs pour déterminer, suivant les niveaux de contaminants mesurés, si des poissons sont propres à la consommation. Ceux figurant dans la catégorie des 8 repas par mois sont très peu contaminés. À l'inverse, les poissons de la catégorie du zéro repas par mois sont très contaminés et un seul repas d'un tel poisson entraînerait le dépassement de la dose quotidienne admissible d'un ou de plusieurs contaminants. Si le poisson gibier est consommé suivant les recommandations du présent guide, la consommation quotidienne admissible de tout contaminant mesuré ne devrait pas être dépassée.

Conseils importants pour les femmes en âge de procréer et les enfants de moins de 15 ans

Il est important que les femmes en âge de procréer et les enfants de moins de 15 ans (population sensible) suivent les conseils du présent guide. Des études scientifiques montrent clairement que les jeunes enfants et les fœtus sont plus sensibles aux contaminants que le reste de la population. Les femmes en âge de procréer, y compris les femmes enceintes et les mères qui allaitent, peuvent nuire à la santé de leurs enfants si leur régime contient beaucoup de contaminants tels le mercure et les BPC. Nous recommandons donc à cette population vulnérable de ne consommer que les poissons les moins contaminés (des catégories de 8 et de 4 repas par mois), suivant les indications des tableaux de mise en garde pour la consommation. Il est possible de calculer le nombre exact de repas qui peuvent être pris en suivant les consignes fournies dans la section « Instructions relatives à l'utilisation du guide » (page 3).

Ces personnes devraient réduire encore davantage leur consommation de poisson gibier si elles mangent régulièrement (quatre fois par mois ou plus souvent) du poisson de pêche commerciale, y compris du poisson en boîte, et elles devraient s'abstenir de manger du poisson gibier si elles consomment du requin, de l'espadon ou du thon frais ou congelé. Santé Canada recommande de s'en tenir à une consommation occasionnelle de poissons prédateurs, comme le requin, l'espadon, le thon (frais, congelé, non pas en boîte). En règle générale, pour deux repas par mois de poisson de

pêche commerciale, il faut prendre un repas de moins de poisson gibier. Ces conseils ne valent pas pour la population générale. Pour de plus amples renseignements sur les poissons achetés en magasin, veuillez communiquer avec l'Agence canadienne d'inspection des aliments ou Santé Canada (page 29).

Quelle partie du poisson peut-on consommer sans crainte?

Les analyses de laboratoire sont effectuées sur les tissus musculaires non adipeux du filet dorsal, sans peau ni arêtes (voir le dessin à la page 11). Les mises en garde sont fondées sur les résultats liés à cette partie du poisson. Les risques d'exposition aux contaminants peuvent augmenter si d'autres parties du poisson sont consommées. Voici les conseils à suivre.

1. Il ne faut pas manger les organes des poissons, peu importe leur provenance. Les organes peuvent renfermer une quantité élevée de métaux lourds et de pesticides.
2. Ne consommez que le filet dorsal (sans peau ni arêtes) du saumon, de la truite, de la carpe ou de la barbu de rivière, surtout si le poisson provient d'un des Grands Lacs. Les mises en garde relatives à la consommation de ces poissons pêchés dans les Grands Lacs sont habituellement fondées sur la présence de BPC, de mirex, de toxaphène ou de dioxines. Ces contaminants ayant tendance à s'accumuler dans les tissus adipeux, leur plus forte concentration se trouve dans les parties grasses sous la peau et dans la zone du ventre. Suivez les conseils de la section « Comment préparer le poisson de manière à en réduire la teneur en contaminants » (page 13).

3. Ne mangez pas les œufs, particulièrement ceux du saumon en période de frai (p. ex., saumons quinnat et coho), car ils peuvent contenir une concentration particulièrement élevée de BPC et d'autres polluants organiques (pour en savoir plus, voir la section « Œufs de poisson », à la page 14).
4. Vous pouvez consommer tout le filet latéral des espèces maigres comme le doré, le brochet, l'achigan, la perchaude et le crapet si le poisson provient d'un plan d'eau autre que les Grands Lacs. Pour ces espèces, les mises en garde reposent presque entièrement sur le mercure. Le mercure se répartit uniformément dans le filet et n'est pas associé aux parties grasses.

Tableaux de consommation

Les poissons d'une espèce et d'une longueur données présentent habituellement le même degré de contamination dans la plupart des rivières et des lacs de petite ou moyenne taille, ce qui signifie qu'un seul ensemble de mises en garde suffit en général. Toutefois, ce n'est pas le cas des grands lacs et des grandes rivières, où le degré de contamination peut varier énormément dans un même plan d'eau.

Les mises en garde concernant la consommation des poissons des Grands Lacs, des cours d'eau reliés et des rivières et autres lacs importants sont présentées par blocs ou régions. La concentration d'un polluant dans les poissons d'une espèce et d'une longueur données ne devrait pas varier dans un même bloc. Les limites des blocs ont été établies avec l'aide d'ichtyobiologistes connaissant le milieu halieutique local et après une comparaison des niveaux de contamination des poissons provenant de plusieurs endroits adjacents.

Lorsque la population de poissons ou le degré de contamination varient considérablement dans un bloc, on fournit des mises en garde distinctes pour chaque zone. On effectue régulièrement des analyses à plusieurs endroits d'un même bloc pour confirmer que la contamination y est relativement homogène. Chaque tableau portant sur un des Grands Lacs est précédé d'une carte et d'une description détaillée des blocs du lac.

À qui s'adresse le guide?

Le guide s'adresse aux pêcheurs (et à leur famille) qui consomment une quantité modérée de poisson. Les conseils visent à protéger les personnes qui les suivent et qui ne consomment pas plus de 8 repas par mois constitués de leur pêche. La limite recommandée s'appuie sur des enquêtes qui ont révélé que la plupart des amateurs de pêche sportive ne consomment pas de poisson gibier plus de 8 fois par mois. De nombreux poissons de la catégorie des huit repas par mois peuvent toutefois être consommés plus souvent sans danger. Les personnes qui mangent du poisson gibier plus que 8 fois par mois devraient communiquer avec le bureau du Programme de surveillance de la contamination du poisson gibier (416 327-6816 ou 1 800 820-2716, sportfish.moe@ontario.ca).

Mises en garde de consommation relatives aux frayères du saumon et de la truite

Dans de nombreux cours d'eau situés près des Grands Lacs, la pêche est interdite pendant la période du frai du saumon et de la truite. On peut toutefois pêcher ces espèces à quelques endroits de certains cours d'eau, à condition d'avoir un permis. Le saumon et la truite des Grands Lacs y passent presque toute leur vie, mais ils se reproduisent dans de nombreux cours d'eau qui s'y jettent. Le guide donne des mises en garde relatives à la consommation

pour quelques-unes des principales frayères (notamment les rivières Credit et Ganaraska, qui se jettent dans le lac Ontario, et la rivière Nottawasaga, qui se jette dans la baie Georgienne. De nombreuses rivières de frai plus petites n'ont pas fait l'objet d'analyses. Si vous prenez du saumon ou de la truite dans une de ces rivières où la pêche est permise, veuillez suivre les consignes se rapportant au bloc de mise en garde des Grands Lacs dans lequel la rivière se jette. Une carte et une description se trouvent au début de chaque section concernant les Grands Lacs. À titre d'exemple, si l'on prend du saumon ou de la truite dans le ruisseau Duffins, il faut suivre les consignes se rapportant au bloc no 6 (partie nord-ouest du lac Ontario. Les mises en garde se trouvent aussi en ligne à www.ontario.ca/guidepoisson.

Espèces non incluses

Maskinongé



Il n'y a pas de mise en garde pour le maskinongé dans ce guide. Pour maintenir la viabilité de ses populations, le ministère des Richesses naturelles recommande de le remettre à l'eau, car cette espèce ne peut généralement pas s'accommoder d'une pêche intensive. Si vous désirez garder un maskinongé de taille légale pour le manger, sachez qu'il présentera probablement une concentration élevée de mercure et qu'il ne doit pas être consommé par des femmes en âge de procréer ni par des enfants de moins de 15 ans. Les maskinongés de grande taille ont généralement une teneur très élevée en mercure et personne ne devrait les consommer.

Esturgeon jaune



Le présent guide ne donne plus de recommandations pour l'esturgeon. En octobre 2009, le ministère des Richesses naturelles a interdit la pêche sportive de l'esturgeon jaune dans les zones où les populations figurent dans les espèces menacées en vertu de la *Loi sur les espèces en voie de disparition*. Il est encore permis de prendre des esturgeons, à condition de les remettre à l'eau, dans les plans d'eau dont il est établi que les populations ne sont pas menacées. Pour en savoir plus, reportez-vous à la section Fermeture de la pêche à l'esturgeon sur le site Web du ministère des Richesses naturelles (www.mnr.gov.on.ca/fr/). Au sujet de la consommation pour la pêche traditionnelle ou de subsistance, veuillez communiquer avec le Programme de surveillance de la contamination du poisson gibier (416 327-6816 ou 1 800 820-2716, sportfish.moe@ontario.ca).

Anguille d'Amérique



Toutes les anguilles d'Amérique font partie d'une seule population en âge de reproduction qui fraie à un seul endroit du monde, la mer des Sargasses, dans l'océan Atlantique. De là, les jeunes anguilles sont emportées par les courants océaniques, puis migrent à l'intérieur des terres, dans les ruisseaux, les autres cours d'eau et les lacs. Depuis les années 1980, le nombre de jeunes anguilles qui retournent dans les eaux de l'Ontario a considérablement

baissé et ce, du fait des turbines aux installations d'hydroélectricité, des obstacles physiques (barrages hydroélectriques), de la pêche, de la détérioration et de la perte de l'habitat, de l'évolution des conditions océaniques, ainsi que d'un vers parasitaire exotique qui compromet leur santé et leur survie. Le gouvernement de l'Ontario a renforcé la protection des populations d'anguilles d'Amérique de la province en interdisant depuis 2004 la pêche sportive et commerciale de ces poissons. Si vous prenez une anguille d'Amérique, la loi vous oblige à la remettre à l'eau là où vous l'avez prise.

Programme de surveillance de la contamination du poisson gibier

Choix des emplacements à analyser

Comme l'Ontario compte plus de 250 000 lacs, d'innombrables rivières et ruisseaux ainsi que de nombreux lieux de pêche sur les Grands Lacs, il ne serait ni pratique ni économique d'analyser des poissons provenant de tous ces plans d'eau.

On peut décider d'analyser du poisson d'un emplacement pour une ou plusieurs des raisons suivantes:

- il s'agit d'une zone de pêche populaire
- il existe à proximité une source connue ou soupçonnée de pollution
- il s'agit d'une source importante de nourriture pour les habitants du lieu (généralement, des lacs voisins de collectivités de Premières nations)
- il est aménagé pour les loisirs
- il fait partie d'un programme de surveillance dans le cadre d'études à long terme des contaminants présents dans la chair du poisson.

La sélection des sites à analyser est un processus permanent, et le public peut faire des suggestions en ligne à www.ontario.ca/guidepoisson ou les envoyer à sportfish.moe@ontario.ca.

Choix des espèces à analyser

La plupart des lacs et des rivières contiennent une variété d'espèces de poissons. Lorsqu'il s'agit de choisir les espèces à analyser pour y mesurer les contaminants, il faut tenir compte du fait que toutes n'accumulent pas nécessairement un polluant donné au même rythme. À taille égale, un poisson d'une certaine espèce peut avoir une concentration de contaminants beaucoup plus faible qu'un poisson d'une autre espèce. Cela tient à des différences relatives à l'alimentation, à l'habitat, à la croissance et à la physiologie.

Par exemple, la teneur en mercure du doré et du grand brochet sera probablement plus élevée, à taille égale, que celle du corégone. En effet, le doré et le grand brochet, des prédateurs de niveau supérieur, se nourrissent de poissons plus petits susceptibles de présenter eux aussi une forte concentration de mercure. Au contraire, le corégone se nourrit, à un niveau inférieur de la chaîne alimentaire, d'insectes et d'invertébrés aquatiques qui contiennent moins de mercure que les petits poissons.

La pratique consiste donc, quand on analyse les poissons d'une zone donnée pour déterminer leur teneur en mercure, à commencer par les prédateurs supérieurs, car ils auront probablement les plus hautes concentrations de mercure. Si l'analyse de ces prédateurs révèle de faibles concentrations, l'analyse d'autres espèces peut être inutile.

Lorsqu'on recherche des contaminants organiques tels les BPC et le mirex, il convient d'étudier les espèces à chair

grasse, comme le saumon, la truite, la carpe et la barbe de rivière, car ces contaminants ont tendance à s'accumuler dans les tissus adipeux.

Encore une fois, si ces espèces ne présentent pas de grandes quantités de contaminants, il peut être inutile d'analyser les espèces à chair moins grasse de même provenance.

Collecte et analyse du poisson

Le personnel du ministère des Richesses naturelles et du ministère de l'Environnement utilise diverses méthodes pour prélever du poisson. Dans la mesure du possible, l'échantillon comprend au moins 10 poissons de chaque espèce dont la longueur et le poids sont représentatifs de tailles de cette espèce communément trouvées dans le plan d'eau à l'étude. La longueur, le poids et le sexe de chaque poisson sont consignés. Un filet du muscle dorsal sans peau ni arêtes (voir l'illustration) est prélevé, emballé et surgelé avant d'être expédié au laboratoire du ministère de l'Environnement à Toronto, où les échantillons sont traités et analysés en employant diverses méthodes appropriées pour détecter les contaminants. Le tableau indique non pas toutes les espèces présentes à un plan d'eau donné, mais seulement les espèces analysées pour le dépistage de polluants.



Analyse supplémentaire des lieux de pêche

Depuis le milieu des années 1970, le Programme de surveillance de la contamination du poisson gibier s'enrichit de nouveaux lieux de pêche tous les ans et

de nouvelles analyses sont effectuées dans plusieurs lacs et rivières. Dans les régions éloignées des activités humaines, où les poissons sont relativement à l'abri de la pollution, les limites de consommation ne s'appliquent habituellement qu'aux endroits où on a relevé une concentration élevée de mercure chez les grands et vieux individus d'espèces prédatrices, tels le doré et le grand brochet. Dans ces régions, le mercure provient en grande partie de sources naturelles ou est transporté sur de longues distances dans l'atmosphère et retombe dans la pluie. Par conséquent, les concentrations de mercure chez les poissons varient très peu au fil du temps.

Dans les régions plus directement influencées par les sources humaines de pollution, les contaminants possibles sont beaucoup plus nombreux et leur accumulation chez les poissons peut varier considérablement en fonction des niveaux de pollution.

Les emplacements faisant l'objet de nouvelles analyses sont répartis en trois groupes:

- Les emplacements où la concentration d'un ou de plusieurs contaminants est anormalement élevée ou change considérablement. Les poissons y sont analysés à intervalles d'un à trois ans, selon leur popularité auprès des pêcheurs ou selon qu'ils constituent ou non une source importante de nourriture pour les collectivités locales.
- Les emplacements où la concentration de contaminants semble relativement stable, mais qui ont la faveur des pêcheurs sportifs. Ces endroits sont analysés au moins tous les cinq ans.
- Tous les autres emplacements, le plus souvent des endroits éloignés des grandes sources de pollution où le taux de contamination des poissons semble constant. On y analyse les poissons environ tous les 10 ou 20 ans.

Bienfaits et risques liés à la consommation de poisson

Les instances sanitaires nous conseillent régulièrement d'intégrer plus de poisson dans notre régime alimentaire car c'est une excellente source de protéines, de vitamines et de minéraux. Le poisson contient également des acides gras oméga-3 qui sont essentiels au développement du cerveau et du système cardiovasculaire. Par conséquent, le poisson peut remplir un rôle important dans le développement sain des enfants et des bébés pendant la grossesse et l'allaitement. La consommation régulière de poisson réduit le risque de maladie du cœur chez les adultes, car le poisson a une faible teneur en gras saturé. Santé Canada et l'American Heart Association recommandent de consommer du poisson deux fois par semaine, en particulier les espèces à forte teneur en oméga 3, comme le saumon et la truite. Pour obtenir d'autres renseignements sur les éléments nutritifs présents dans les poissons, adressez-vous à Santé Canada (www.hc-sc.gc.ca ou info@hc-sc.gc.ca).

En même temps, il existe un risque d'exposition des consommateurs à des contaminants du poisson, comme le mercure. Dans notre société, de nombreux produits chimiques utilisés offrent des avantages considérables. Nombre de ces substances sont persistantes, bioaccumulatives et toxiques. Elles finissent par se retrouver dans les lacs, dans les cours d'eau et dans le poisson que nous consommons. La teneur en contaminants de la plupart des poissons de l'Ontario ne produit pas d'effets immédiats sur la santé, mais la consommation régulière de poisson contaminé peut entraîner une accumulation exagérée de contaminants dans l'organisme.

Il est clair que la consommation de poisson peut présenter et des bienfaits et des risques. La vraie question est la

suivante : « Les bienfaits liés à la consommation de poisson l'emporte-t-ils sur les risques présentés pour notre santé? » La réponse est « Ça dépend », ce qui est hélas très vague. Elle dépend de divers facteurs, comme le niveau du contaminant en question et les niveaux des divers éléments nutritifs (oméga 3, vitamines, etc.) Tous ces éléments varient beaucoup suivant l'espèce et la taille du poisson et ils sont propres à un lieu. En outre, même si des études scientifiques ont commencé à évaluer les risques et les bienfaits pour la santé de la consommation de poisson, nous n'en avons pas une idée très claire à cause des bienfaits différents des divers éléments nutritifs et des risques pour la santé présentés par différents contaminants. Il devient donc difficile de comparer dans chaque cas les bienfaits et les risques.

En raison des limites actuelles de la méthode d'évaluation des risques et des bienfaits, les conseils fournis dans ce guide continuent de reposer uniquement sur le risque des contaminants. Vous pouvez toutefois réduire votre exposition aux contaminants et, par là, continuer de profiter des bienfaits de la consommation de poisson, en suivant les conseils ci-dessous.

Réduction du risque présenté par les contaminants du poisson gibier

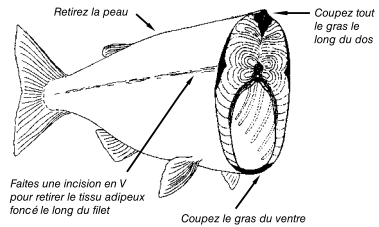
Mangez moins de poisson contaminé

- **Mangez de petits poissons.** Ils sont moins contaminés que les gros poissons de leur espèce.
- **Mangez de petites espèces.** Les espèces comme la perchaude, le crapet-soleil et la marigane sont généralement beaucoup moins contaminées que les grands prédateurs tels que le doré et le brochet.
- **Mangez des poissons maigres.** Dans les Grands Lacs, les espèces telles que l'achigan, le brochet, le doré, la

perchaude et le crapet sont généralement beaucoup moins contaminées que les espèces à chair grasse comme le saumon et la truite.

Comment préparer le poisson de manière à en réduire la teneur en contaminants

Les BPC, les pesticides et les dioxines atteignent leur teneur la plus élevée dans les poissons à chair grasse tels que le saumon, la truite, la carpe et la barbus de rivière. Avant la cuisson, on enlève la peau, les parties grasses et la chair autour du ventre (comme l'indique le dessin ci-dessous). Vous pouvez réduire encore plus la teneur en contaminants en laissant le gras s'égoutter pendant la cuisson (p. ex., la cuisson sur le grill, au grilloir ou au four). Si vous faites frire le poisson, ne réutilisez pas l'huile.



Le mercure est la cause de la plupart des mises en garde relatives à la consommation des poissons des plans d'eau intérieurs. Le mercure, ainsi que l'acide sulfonique perfluorooctane (SPFO) (voir page 22) se répartissent uniformément dans la chair du poisson et il n'y a rien à faire pour l'éliminer ou en réduire la concentration.

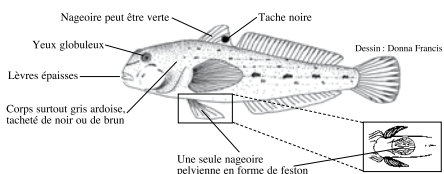
Observez les mises en garde du présent Guide

Comme les niveaux de contaminants dépendent beaucoup du plan d'eau, de l'espèce et de la taille du poisson, observez toujours les mises en garde figurant dans le présent Guide au sujet de la consommation.

Un choix sensé serait de ne pas dépasser la dose mensuelle recommandée et d'optimiser

l'apport en éléments nutritifs en choisissant un poisson riche en éléments nutritifs, comme l'oméga 3, provenant de plans d'eau relativement plus salubres et pour lequel la mise en garde est moins rigoureuse (8 ou 4 repas par mois) que pour un poisson pêché dans un lieu contaminé donnant lieu à de strictes mises en garde (0, 1 ou 2 repas par mois).

Autres préoccupations relatives à la consommation Gobies



Deux espèces, le gobie à taches noires et le gobie à nez tubulaire, ont été introduites dans la rivière Sainte-Claire à la fin des années 1980. Originaires de l'Europe de l'Est, elles ont probablement été amenées en Amérique du Nord dans les eaux de lestage de navires. Elles se sont rapidement propagées à d'autres endroits du bassin des Grands Lacs. En Ontario, il est illégal de posséder des gobies vivants ou de les utiliser comme appâts, car ils mettent en danger le poisson indigène,

Œufs de poisson

Le ministère de l'Environnement a recueilli des données qui montrent que les œufs de poisson ont une forte teneur en polluants. Des saumons quinnat, des saumons coho, des truites brunes et des truites arc-en-ciel qui frayaient ont été prélevés dans deux rivières ontariennes, afin de comparer la teneur en polluants de leur filet dorsal (sans peau ni arêtes) avec celle de leurs œufs. Dans la plupart des échantillons, les œufs contenaient une concentration élevée de

BPC et d'autres polluants organiques, tels le DDT et le mirex, probablement parce qu'ils sont plus riches en matières grasses que le filet. Il est recommandé de ne pas manger d'œufs de n'importe quelle espèce de des Grands lacs en raison de la teneur élevée potentielle en contaminants.

Myes

Les myes d'eau douce sont présentes dans de nombreux plans d'eau de l'Ontario, mais il est déconseillé d'en consommer. Elles se nourrissent en filtrant l'eau et contiennent habituellement peu de contaminants, mais parce qu'elles filtrent l'eau, elles peuvent aussi recéler des bactéries dangereuses et d'autres pathogènes. Elles peuvent causer des problèmes de santé, comme un empoisonnement alimentaire, si elles ne sont pas suffisamment cuites.

Chélydre serpentine

La tortue d'eau douce appelée chélydre serpentine peut avoir une forte concentration de polluants dans sa graisse, son foie, ses œufs et, un peu moins, dans ses muscles. Si vous avez l'intention d'en manger, enlevez la graisse avant de cuire la chair ou de préparer une soupe. Il faut aussi éviter de manger le foie et les œufs. Les femmes en âge de procréer et les enfants de moins de 15 ans devraient s'abstenir de consommer de la chélydre serpentine, y compris les soupes préparées avec sa chair.

Parasites des poissons

Il arrive parfois qu'un pêcheur sportif prenne un poisson infesté de vers ou de larves ou dont la chair contient des kystes ou des nodules. En nettoyant le poisson, il peut découvrir des vers dans la région intestinale ou des moisissures sur la peau, les nageoires ou les ouïes. Ces parasites sont des éléments normaux de l'écosystème où évolue le poisson. Même si elles ne sont pas appétissantes, les parties comestibles qui contiennent des parasites ne présentent

aucun danger pour la santé lorsqu'elles sont bien cuites. Parmi les parasites les plus répandus chez les poissons, mentionnons la maladie des taches noires, la larve jaune, la sangsue, la lamproie, le pou du poisson et la dactylogyrose.

a) Maladie des taches noires

Causée par un des parasites observés le plus souvent chez les poissons, la maladie des taches noires se manifeste sous forme de petits points ou kystes noirs sur la peau, les nageoires et la chair. Le cycle commence lorsque des oiseaux piscivores, comme le héron et le martin-pêcheur, mangent un poisson infecté. La larve se développe à l'intérieur du kyste noir et se transforme en adulte dans le corps de l'oiseau. L'adulte pond des œufs et les libère dans l'eau, où ils éclosent et infectent des escargots. Le parasite finit par quitter l'escargot et pénètre la peau d'un poisson et y forme un kyste, que l'hôte entoure d'un pigment noir. Le parasite nuit très peu au poisson, mais il l'enlaidit. Les poissons infectés peuvent être consommés si on les prépare comme il faut.

b) Larve jaune

La larve jaune est étroitement apparentée au parasite de la maladie des taches noires et a un cycle biologique semblable. Elle occasionne dans la chair du poisson des taches jaunes ou blanches pouvant dépasser un demi-centimètre. L'achigan à petite bouche et la perchaude sont les espèces le plus souvent infectées par la larve jaune en Ontario. Aucun signe externe n'en révèle la présence dans la chair du poisson. Lorsqu'un filet ne renferme que quelques larves, on peut facilement les enlever avec la pointe d'un couteau. Les poissons infectés peuvent être consommés si on les prépare comme il faut.

Tumeurs chez les poissons

Les pêcheurs prennent parfois des poissons qui présentent des excroissances, des tumeurs, des plaies ou d'autres lésions.

En général, celles-ci sont dues à des infections virales ou bactériennes. On trouve parfois des anomalies du foie ou des intestins chez les espèces communes telles que le meunier noir et la barbotte brune; elles peuvent résulter d'une infection parasitaire ou d'une tumeur. Les excroissances d'origine virale qu'on observe sur le poisson gibier comprennent la lymphocystite, le sarcome cutané et le lymphosarcome. En général, la teneur en contaminants ne diffère pas beaucoup entre les poissons présentant des tumeurs et les autres qui proviennent du même plan d'eau et n'ont pas de tumeur.

La lymphocystite, maladie virale qui touche le doré et la perchaude, est une maladie répandue au Canada.

Le virus infecte la peau du poisson et se transmet d'un individu à l'autre au cours du frai printanier. Il provoque l'apparition de protubérances blanchâtres en forme de chou-fleur. La lymphocystite ne tue pas le poisson. Des études ont révélé que le poisson atteint peut ne plus présenter d'excroissances dès le printemps suivant.

Le sarcome cutané est une autre maladie virale qui s'attaque au doré en infectant ses cellules et en provoquant la croissance de tumeurs juste au-dessous de la peau.

Ces protubérances s'enlèvent avec la peau du poisson. Une étude du ministère de l'Environnement et du ministère des Richesses naturelles a révélé que les dorés qui présentent des lésions cutanées externes telles que la lymphocystite et le sarcome cutané ne présentent pas une concentration de contaminants plus élevée que les poissons non atteints.

Le lymphosarcome est une maladie virale qui afflige le maskinongé et le grand brochet. Il se transmet au moment du frai, mais les lésions qu'il entraîne varient avec les saisons et l'évolution de la maladie.

Au printemps, les individus atteints ont d'épaisses taches blanches d'où ils éliminent le virus; ces desquamations vont infecter d'autres poissons. Plus tard dans l'année, la peau peut guérir et former des taches couperosées ou même redevenir normale. Le virus à l'origine de la maladie infecte les globules blancs du poisson et se répand dans tout l'organisme sur une période allant d'un été à plusieurs années. Il peut entraîner la mort du poisson infecté.

Autres tumeurs. On a relevé des tumeurs ressemblant à des verrues humaines sur les lèvres et la peau de poissons communs dans certaines régions des Grands Lacs. Ces tumeurs disparaissent souvent chez les poissons gardés en laboratoire et peuvent être vite remplacées par de nouvelles, ce qui indique une origine virale. Selon des études effectuées des côtés canadien et américain des Grands Lacs, ces tumeurs seraient plus fréquentes dans les secteurs pollués. Là où le niveau de pollution est particulièrement élevé, on observe aussi des tumeurs du foie et des intestins dans les poissons communs. Les études portent à croire que la pollution serait responsable des tumeurs du foie et indirectement responsable des tumeurs cutanées. Comme l'eau est souvent plus chaude dans les régions polluées, elle attire les poissons en plus grand nombre et augmente leur risque d'infection virale. Bien qu'une infection virale ou bactérienne rende le poisson infecté moins appétissant, sa consommation n'est associée à aucun risque connu pour la santé, pourvu qu'il satisfasse aux lignes directrices relatives à la consommation et qu'on le prépare correctement.

Septicémie hémorragique virale (SHV)

La septicémie hémorragique virale est une infection contagieuse qui frappe diverses espèces de poissons d'eau douce et d'eau salée. Les épidémies peuvent se déclarer n'importe quand, mais elles ont

généralement lieu au printemps, quand les températures fluctuent et le poisson se reproduit. Elle a été constatée la première fois en Ontario en 2005, après la mort de nombreux poissons dans la baie de Quinte (lac Ontario). Le virus a été décelé dans plus de 25 espèces des Grands Lacs. La SHV n'attaque pas l'être humain, et le poisson porteur du virus peut être touché et mangé sans danger. Par précaution, évitez les poissons qui semblent être malades ou sont morts ou mourants au moment de la capture. Le ministère des Richesses naturelles recommande plusieurs façons de ralentir la propagation de la SHV. Il recommande, entre autres, d'utiliser des appâts prélevés localement et de ne pas déplacer du poisson d'un endroit à un autre. On pourra se renseigner davantage en communiquant avec le Centre d'information sur les ressources naturelles du ministère des Richesses naturelles (1 800 667-1940).

Botulisme E

Les hécatombes de poissons et d'oiseaux causées par le botulisme de type E durant l'été et l'automne le long des rives des Grands Lacs ont amené à penser que la manipulation et la consommation de poissons de ces lacs peuvent présenter un danger. Santé Canada a conclu qu'on peut consommer sans danger des poissons provenant de ces lacs, pourvu qu'on observe les pratiques habituelles (manipuler, conserver et cuire correctement le poisson). On conseille également aux pêcheurs de ne pas garder des poissons qui semblent malades ou qui sont morts ou mourants au moment de la capture.

Bactérie *E. coli*

E. coli est une bactérie qui infecte les animaux à sang chaud et n'est normalement pas associée au poisson. Il est possible de consommer du poisson pris dans des eaux fortement contaminées par *E. coli* et qui sont, pour cette raison, fermées

à la baignade, mais il faut bien le cuire et suivre les consignes des tableaux de consommation. En règle générale, évitez de manger des poissons qui semblent malades ou qui étaient morts ou mourants au moment de la capture.

Microcystines

Les microcystines sont des toxines que produisent certaines espèces d'algues bleues. Elles peuvent s'accumuler dans les tissus du poisson, particulièrement les viscères et organes (foie, rein, etc.). Leur concentration dépend de plusieurs facteurs, notamment, la gravité et la durée de la prolifération d'algues bleues dans le milieu du poisson. Il faut être prudent lorsqu'on songe à manger du poisson pris dans un plan d'eau largement infestées d'algues bleues. Il faut autant que possible éviter de manger du poisson de ces endroits, particulièrement les organes, pendant la floraison des algues et deux semaines après.

« Hécatombes » de poissons

Depuis quelques années, plusieurs hécatombes (mortalité massive) de poissons ont été observées dans des lacs ontariens. Celles-ci peuvent frapper une ou plusieurs espèces en même temps et être causées par une combinaison de facteurs, comme la fluctuation de la température, le stress lié au frai et des infections microbiennes ou virales (qui ne constituent généralement pas un danger pour l'être humain). Des renseignements se trouvent sur le site Web du ministère des Richesses naturelles (www.ontario.ca/fishhealth). Pour déclarer une récente hécatombe de poissons, il suffit d'appeler le ministère des Richesses naturelles au 1 866 929-0994). Si vous pensez qu'une hécatombe est due au déversement d'un produit chimique ou d'une substance nocive, appelez le Centre d'intervention en cas de déversement (ministère de l'Environnement), au 1 800 268-6060). S'il

y a une hécatombe de poissons à un endroit où vous nagez ou faites d'autres activités liées à l'eau, et craignez que cela puisse être dangereux pour votre santé, vous devriez communiquer avec votre bureau de santé publique, et vous ne devriez pas boire de l'eau non traitée, ni toucher à des poissons morts avec vos mains nues. Votre municipalité vous dira comment vous débarrasser des poissons morts après une hécatombe.

Renseignements sur les poissons

Comment remettre les prises à l'eau

Certains pêcheurs pratiquent la pêche pour vivre l'émotion de la prise et remettent le poisson à l'eau afin qu'il puisse être capturé de nouveau. Si vous décidez de ne pas garder un poisson, voici quelques conseils pour le remettre à l'eau en lui donnant la chance de survivre :

1. Le temps est essentiel : amenez le poisson et relâchez-le rapidement. Un poisson qui a lutté trop longtemps sera incapable de reprendre ses forces. S'il est pris en eau profonde, il faut l'amener lentement vers la surface pour prévenir le stress lié aux changements de pression et de température.
2. Garder le poisson submergé le plus longtemps possible, car il ne peut respirer hors de l'eau. Ne pas le laisser se débattre contre le sol ou les roches. Quelques centimètres d'eau suffisent pour amortir les mouvements saccadés.
3. Il est essentiel de manipuler le poisson avec précaution et avec les mains mouillées. Ne pas mettre ses doigts dans les yeux ou les branchies. Il ne faut pas serrer les petits poissons, mais les tenir par la lèvre inférieure. Un filet pourra faciliter la tâche, mais il faut le garder sous l'eau.

4. Retirer l'hameçon le plus vite possible à l'aide d'une pince à bec pointu. Si l'hameçon s'est enfoncé profondément, couper la ligne et laisser l'hameçon là où il est. Il se dissoudra et ne nuira pas au poisson.
5. Il ne faut pas essayer d'arracher l'hameçon. Pour ranimer un poisson, le tenir en position normale dans l'eau, face au courant. Lui faire reprendre sa respiration, en le déplaçant de l'avant à l'arrière pour que l'eau s'infilte dans les branchies. Cela peut prendre quelques minutes. Relâcher le poisson quand il commence à se débattre.

Comment conserver et préparer le poisson

Si vous décidez de conserver et de manger votre prise, vous devriez la garder dans le meilleur état possible jusqu'au moment de la servir. Vous devriez réfrigérer le plus tôt possible sur de la glace ou dans un réfrigérateur le poisson fraîchement capturé afin d'éviter qu'il ne se gâte. Il faut sans tarder le vider, le nettoyer et le réfrigérer ou le mettre en conserve pour consommation ultérieure.

Voici une des méthodes les plus couramment employées pour vider, découper en filets et dépecer le poisson :

1. Coupez la paroi ventrale, de la fente anale à la tête, et retirez les viscères.
2. Retranchez la tête et les nageoires.
3. Posez le poisson à plat sur la planche à découper. À l'aide d'un couteau à lame fine bien affûtée, tranchez la peau et la chair juste derrière la tête et jusqu'à l'arête centrale. Puis, avec un mouvement de va-et-vient, fendez le poisson d'un bout à l'autre en glissant le couteau le plus près possible de l'arête centrale.
4. Détachez le filet de l'autre côté de la même manière.
5. Pour enlever les arêtes, posez le filet sur la planche, côté peau dessous. Insérez la

lame sous les arêtes pour les détacher en y laissant le moins de chair possible.

Retranchez ensuite la nageoire pelvienne et le gras de la partie ventrale du filet.

6. Posez le filet sur la planche, côté peau dessous. Pour enlever la peau, glissez le couteau, parallèlement à celle-ci, entre elle et la chair et couper de la queue à la tête avec un mouvement de va-et-vient en restant le plus près possible de la peau. Rincez les filets sans peau et sans arêtes à l'eau froide et faites cuire, réfrigérez, congelez ou conservez comme il se doit.

Remarque : Si vous préparez un poisson à chair grasse provenant d'un des Grands Lacs, suivez les consignes de la section « Comment préparer le poisson de manière à en réduire la teneur en contaminants » (page 13).

Le ministère des Richesses naturelles applique des exigences précises en matière de transport et d'entreposage du poisson pour qu'un agent de protection de la nature puisse déterminer le nombre de poissons que vous avez, leur taille et leur espèce. Il faut notamment laisser un morceau de peau sur le filet. Pour avoir des détails, voir le *Résumé des règlements de la pêche sportive*.

Contaminants présents dans la chair des poissons

De nombreuses substances se trouvent naturellement dans l'air, l'eau et les aliments. À des concentrations normales, elles ne posent aucun risque pour l'environnement ou la santé humaine. Des substances d'origine naturelle, tel le mercure, et des composés synthétiques, comme les BPC, le mirex et les dioxines, peuvent également être présents dans le milieu naturel à une concentration dangereuse.

La section qui suit décrit les substances qui peuvent être décelées dans la chair du poisson gibier en Ontario, ainsi que les concentrations donnant lieu aux limites de consommation. Les mises en garde

établies à l'intention des pêcheurs ontariens sont fondées sur les doses journalières admissibles que prescrit la Direction des aliments de Santé Canada. Pour en savoir plus sur ces substances et leur effet sur la santé, veuillez communiquer avec le bureau du Programme de surveillance de la contamination du poisson gibier (416 327-6816 ou 1 800 820-2716, sportfish.moe@ontario.ca).

Substances inorganiques

Mercur

Le mercure est un métal qui se trouve naturellement à de faibles concentrations dans l'air, l'eau, la roche, le sol et les matières animales et végétales.

Le mercure était auparavant très utilisé dans l'industrie. À la fin des années 1960 et au début des années 1970, le gouvernement et l'industrie en ont réduit l'utilisation, et le déchargement direct du mercure provenant des principales sources industrielles a été virtuellement éliminé. Cependant, la pollution résiduelle par le mercure de ces sources est toujours manifeste à quelques endroits de l'Ontario. La pluie apporte encore une quantité importante de mercure de sources humaines et naturelles dans le milieu aquatique.

Le mercure se fixe aux particules en suspension dans l'eau et se mélange aux sédiments de fond, où il est converti en méthylmercure par des microorganismes. Ce composé est rapidement absorbé par les poissons, soit directement avec l'eau qui traverse leurs branchies, soit par leur régime alimentaire. Étant donné que les poissons éliminent le mercure très lentement, celui-ci augmente graduellement dans leurs tissus.

Pour les femmes en âge de procréer et les enfants de moins de 15 ans, les limites de consommation du poisson gibier renfermant du mercure commencent à des niveaux de 0,26 partie par million et il est recommandé

de ne pas consommer ce poisson quand les niveaux dépassent 0,52 partie par million. Pour la population générale, les limites de consommation commencent à des niveaux supérieurs à 0,61 partie par million et il est recommandé de ne pas consommer ce poisson quand les niveaux atteignent 1,84 partie par million.

Autres métaux

On trouve parfois du plomb, du cuivre, du nickel, du zinc, du cadmium, du manganèse, du chrome, de l'arsenic et du sélénium dans les tissus du poisson, mais rarement à une concentration justifiant des mises en garde de consommation.

Substances organiques

Biphényles polychlorés (BPC)

Les BPC sont un groupe de composés organochlorés dont l'usage commercial remonte à la fin des années 1920. Comme ils ne se trouvent pas naturellement dans l'environnement, leur présence est toujours attribuable à l'activité humaine.

Les BPC persistent dans l'environnement pendant des années et s'accumulent facilement dans l'écosystème aquatique. Ainsi, dans certains plans d'eau de l'Ontario, les espèces de poissons prédatrices supérieures à tissus adipeux, tels le saumon et la truite, peuvent avoir des concentrations élevées de BPC qui justifient des mises en garde de consommation. Depuis 1977, il est interdit d'utiliser des BPC dans la fabrication de nouveaux produits et leurs niveaux ont généralement baissé dans les poissons de l'Ontario. Aujourd'hui, les BPC sont utilisés uniquement dans le fluide isolant des transformateurs et des condensateurs électriques existants, et sont supprimés des installations en vertu des règlements fédéraux sur les BPC entrés en vigueur en 2008.

La Direction des aliments de Santé Canada a deux recommandations pour les BPC.

La première est établie d'après la quantité totale des BPC présents dans un échantillon et l'autre, sur un groupe de BPC ayant des propriétés toxicologiques semblables à celles des dioxines. Les BPC de type dioxine se trouvent à des concentrations extrêmement faibles. Pour les besoins des mises en garde, ils sont inclus dans les dioxines et les furanes. Pour en savoir plus, consultez la section « Dioxines, furanes et BPC de type dioxine ».

Le ministère de l'Environnement établit deux séries de concentrations à partir des deux recommandations de Santé Canada pour les BPC, puis il adopte les concentrations les plus basses. Par conséquent, les mises en garde pour les BPC totaux commencent à 0,105 partie par million et le poisson est jugé impropre à la consommation à des concentrations supérieures à 0,211 partie par million pour la population sensible et supérieures à 0,844 partie par million pour la population générale.

Dioxines, furanes et BPC de type dioxine

Les dioxines et les furanes sont des sous-produits de plusieurs procédés industriels et, dans certains cas, des résidus de la combustion incomplète. On ne les a jamais fabriqués intentionnellement. Il existe 210 dioxines et furanes, mais 17 seulement sont assez toxiques pour être préoccupants. Le ministère de l'Environnement surveille ces dioxines et furanes dans le poisson gibier, ainsi que 12 BPC de type dioxine, dont les propriétés toxicologiques ressemblent à celles des formes toxiques des dioxines. On multiplie les concentrations de chacune des 29 formes par un facteur d'équivalence pour obtenir une valeur qui représente la toxicité relative par rapport à celle de la dioxine la plus toxique (2,3,7,8-TCDD). On compare la somme des 29 équivalents toxiques aux lignes directrices relatives aux dioxines.

Des études récentes ont montré qu'on peut

estimer la concentration des BPC de type dioxine dans le poisson au moyen d'une analyse des BPC totaux, beaucoup moins coûteuse. À partir de l'édition de 2007-2008 du Guide, aux endroits où les BPC de type dioxine n'ont pas fait l'objet d'un dépistage, on estime l'équivalent toxique en BPC de type dioxine d'après les BPC totaux et on l'ajoute aux équivalents toxiques des dioxines et des furanes pour obtenir l'équivalent toxique total.

Les limites de consommation du poisson gibier commencent à 2,7 parties par billion de 2,3,7,8-TCDD. Le poisson recelant plus de 5,4 parties par billion (population sensible) et de 21,6 parties par billion (population générale) est impropre à la consommation pour les équivalents toxiques du 2,3,7,8-TCDD.

Mirex et photomirex

Le mirex est un composé carboné chloré qui servait de pesticide dans le sud des États-Unis, mais qui n'a jamais été enregistré à cette fin au Canada.

Le mirex a surtout été trouvé dans les poissons du lac Ontario. Les sources : une ancienne usine de transformation du mirex de Niagara Falls (New York) et une usine d'Oswego (New York). Bien que l'utilisation du mirex ait été interdite dans les années 1970 aux États-Unis et au Canada, les effets de cette pollution se font encore sentir. Dans le milieu naturel, une partie du mirex se transforme en un composé semblable appelé photomirex. Dans le milieu aquatique, le mirex et le photomirex se comportent comme les BPC; ils persistent longtemps et se concentrent dans les tissus adipeux.

La Direction des aliments de Santé Canada a établi des mises en garde distinctes pour le mirex et le photomirex. Les limites de consommation du poisson gibier pour le mirex commencent à 0,082 partie par million et le poisson est jugé impropre à la consommation à des concentrations

supérieures à 0,164 partie par million pour la population sensible et à 0,657 partie par million pour la population générale. Pour le photomirex, les limites commencent à 0,015 partie par million; le poisson est impropre à la consommation s'il renferme plus de 0,031 partie par million pour la population sensible et plus de 0,122 partie par million pour la population générale.

Pesticides

DDT

Le dichlorodiphényltrichloroéthane (DDT) a été mis au point pendant la Seconde Guerre mondiale. Son emploi s'est largement répandu par la suite comme insecticide pour l'agriculture et la santé publique (pour réduire les populations des moustiques qui propagent la malaria). Le DDT, comme les BPC et le mirex, se décompose lentement dans le milieu naturel.

Les concentrations de cette substance dans la chair des poissons ont diminué au cours des trois décennies qui ont suivi l'imposition de restrictions strictes à son utilisation. Aujourd'hui, aucun cas ne justifie qu'on limite la consommation en raison du DDT.

Toxaphène

Le toxaphène est un insecticide extrêmement persistant dans le milieu aquatique. Il n'est plus utilisé couramment au Canada depuis 1974 et son usage est restreint aux États-Unis depuis 1982. Les limites de consommation du poisson gibier commencent à des concentrations supérieures à 0,235 partie par million; le poisson est impropre à la consommation à des concentrations supérieures à 0,469 (population sensible) et à 1,877 partie par million (population générale).

Le toxaphène a été décelé dans certaines parties du lac Supérieur à des concentrations assez élevées pour limiter la consommation de certaines espèces de poisson gibier. Dans la plupart des cas, d'autres polluants, tels que les BPC et les

dioxines, donnent lieu à des mises en garde plus strictes.

Autres pesticides

Dans le cadre du Programme de surveillance de la contamination du poisson gibier, plusieurs pesticides et d'autres composés organochlorés qui étaient largement utilisés en Amérique du Nord continuent de faire l'objet d'analyses. Il s'agit du lindane, de l'heptachlore, de l'aldrine et du chlordane. En Ontario, ces substances n'ont pas été décelées à un niveau qui nécessite de limiter la consommation du poisson.

Autres contaminants

Le Programme de surveillance de la contamination du poisson gibier vise à contrôler toutes les substances connues dont la concentration pourrait raisonnablement poser un risque pour la santé des consommateurs. Depuis le début des années 1980, on cherche à déceler dans la chair du poisson gibier la présence de composés organochlorés tels l'hexachlorobenzène et l'octachlorostyrène. Les autres substances sont les chlorophénols, les chlorobenzènes et les hydrocarbures aromatiques polycycliques (HAP). Les analyses ont révélé que ces substances ne se trouvent qu'occasionnellement dans le poisson et, lorsque c'est le cas, à des concentrations trop faibles pour influencer sur la consommation.

Le laboratoire du ministère de l'Environnement a commencé récemment à déterminer la concentration d'éthers dipheniques polybromés et de naphthalènes polychlorés dans le poisson, quand les méthodes analytiques pour les déceler ont été mises au point. Des poissons prélevés à certains endroits dans les Grands Lacs et des lacs intérieurs sont analysés pour voir s'ils renferment ces polluants. Les résultats obtenus jusqu'à présent n'ont pas donné lieu à des mises en garde relatives à

la consommation du poisson. Le ministère continuera de surveiller la concentration de ces polluants dans le poisson gibier, pour qu'il puisse donner au public les meilleurs conseils possibles.

De même, il existe maintenant une méthode pour analyser le perfluoroalkyle et les substances polyfluoroalkylées (PFAS), aussi appelés « composés perfluorés » (PFC). Depuis les années 1950, ils sont incorporés dans une grande diversité de produits de consommation. Les PFAS se dégradent difficilement et se retrouvent dans des lieux inattendus du globe. À l'heure actuelle, les concentrations de ce produit ont entraîné des limites de consommation à cinq endroits. Les mises en garde découlent de fortes concentrations d'acide sulfonique perfluorooctane, un produit chimique du groupe des composés perfluorés, libéré pendant l'usage traditionnel de la mousse extinctrice des incendies. Pour cet acide, les limites commencent à 0,080 partie par million; le poisson est impropre à la consommation s'il renferme plus de 0,160 partie par million pour la population sensible et plus de 0,640 partie par million pour la population générale.

Consultez le site Web du Ministère pour obtenir des renseignements sur la réduction des toxines en Ontario.

Motifs des mises en garde relatives à la consommation du poisson

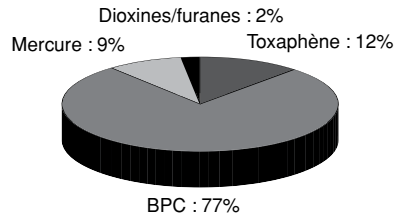
Quoique des poissons des nombreux endroits indiqués dans le Guide aient fait l'objet d'analyses portant sur un éventail de contaminants, la plupart des mises en garde ont pour motif le mercure, les dioxines, les furanes et les BPC. En général, d'autres contaminants, tels le mirex, le photomirex, le toxaphène et le chlordane, ne donnent plus lieu à des mises en garde.

Les diagrammes circulaires ci-après donnent le pourcentage des limites de consommation

attribuables à chacun des contaminants des Grands Lacs ontariens et des rivières et plans d'eau intérieurs qui y sont reliés. Ces données visent la population générale. La population sensible est visée par un plus grand pourcentage de limites fondées sur le mercure.

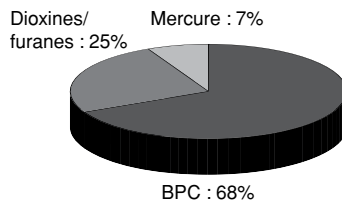
Lac Supérieur

Les limites de consommation applicables aux espèces à chair grasse, comme le touladi, le corégone et le saumon quinnat, sont principalement attribuables aux BPC et, dans certains cas, au toxaphène. Celles qui ont trait au grand brochet et au doré ont pour motif le mercure. Au total, 35,4 pour cent des conseils concernant le poisson gibier du lac Supérieur entraînent des mises en garde qui suggèrent moins de 8 repas par mois.



Lac Huron (y compris la baie Georgienne, le chenal du Nord et la rivière Ste-Marie)

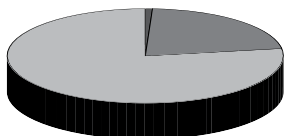
Les BPC sont principalement à l'origine des limites de consommation de la truite, du saumon, du corégone, de la carpe et de la barbu de rivière. Au total, 39 pour cent des conseils donnés pour le poisson gibier provenant du lac Huron donnent lieu à des mises en garde suggérant moins de 8 repas par jour.



Lac Sainte-Claire et rivières Sainte-Claire et Détroit

Au total, 41,4 pour cent des conseils donnés pour le poisson gibier provenant de ces endroits donnent lieu à des mises en garde suggérant moins de 8 repas par jour.

Dioxines/furanes : 1% Mercure : 22%

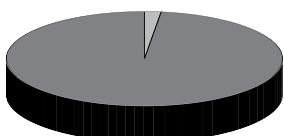


BPC : 77%

Lac Érié

Au total, 59,5 pour cent des conseils donnés pour le poisson gibier provenant du lac Érié donnent lieu à des mises en garde suggérant moins de 8 repas par jour. La plupart sont attribuables aux BPC.

Mercur : 2%



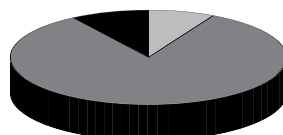
BPC : 98%

Lac Ontario (y compris la rivière Niagara et le fleuve Saint-Laurent)

Chez les diverses espèces de truite et de saumon du lac Ontario, les dioxines, les furanes, les BPC de type dioxine, le mirex, le photomirex, le toxaphène et le chlordane peuvent se retrouver à une concentration élevée dans un même poisson. Ce sont toutefois les BPC qui entraînent les limites de consommation. Quant aux mises en garde relatives à la consommation de doré, de brochet, d'achigan et de perchaude, le motif est généralement le mercure. Au total, 57,6 pour cent des conseils donnés pour

le poisson gibier provenant du lac Ontario donnent lieu à des mises en garde suggérant moins de 8 repas par jour.

Dioxines/furanes : 9% Mercur : 8%

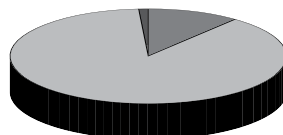


BPC : 83%

Plans d'eau intérieurs

Rares sont les plans d'eau intérieurs qui ont été exposés à des rejets de pesticides et d'autres composés organiques, lesquels entraînent la plupart des limites de consommation visant le poisson gibier des Grands Lacs. C'est pourquoi 88 pour cent de ces limites visant le poisson gibier des plans d'eau intérieurs sont attribuables au mercure. Au total, 35,1 pour cent des conseils donnés pour le poisson gibier provenant de ces plans d'eau donnent lieu à des mises en garde suggérant moins de 8 repas par jour.

Composés perfluorés : 1% BPC : 11%



Mercur : 88%

Historique de la surveillance de la contamination du poisson gibier en Ontario

Le décès de 90 habitants de Minamata (Japon) qui avaient consommé du poisson contaminé par du méthylmercure entre 1954 et 1965, ainsi que la stérilité et les difformités dues aux effets combinés du mercure, des BPC, du DDT et d'autres pesticides constatées chez les animaux sauvages piscivores d'Amérique du Nord et d'ailleurs ont sensibilisé les scientifiques à la menace potentielle des contaminants présents dans le poisson que nous mangeons.

En Ontario, dans les années 1960, plusieurs industries déversaient de grandes quantités de mercure dans l'environnement. Quarante années de fabrication, d'utilisation et d'élimination inappropriée des BPC, auxquelles s'est greffée l'application généralisée de pesticides persistants comme le DDT, l'aldrine et la dieldrine, ont eu des retombées néfastes sur les poissons et les animaux sauvages, surtout dans la région des Grands Lacs.

Des études entreprises dans les années 1960 dans deux régions, le lac Sainte-Claire dans le sud de l'Ontario et le réseau des rivières English et Wabigoon dans le Nord-Ouest, ont révélé des concentrations inquiétantes de mercure dans les poissons. Les pêches dans ces régions ont immédiatement été fermées. Depuis, les déversements directs de mercure de grandes sources industrielles ont été pratiquement éliminés. D'autres études menées dans les années 1960 et au début des années 1970 ont révélé des concentrations élevées de contaminants comme les BPC et le DDT dans le poisson. Des mesures ont été prises immédiatement pour interdire ou limiter rigoureusement l'utilisation des contaminants comme le DDT, les BPC, le toxaphène, l'aldrine et le mirex.

On continue aujourd'hui les recherches pour déceler et éliminer les sources résiduelles de certains de ces produits chimiques. Malgré les activités soutenues visant à éliminer ces sources résiduelles, il était évident qu'il fallait prendre des mesures immédiates pour protéger la santé humaine. Le public devait être informé des risques que la consommation de poisson gibier présentait pour la santé.

Le Programme de surveillance de la contamination du poisson gibier a été créé en 1976. Les premières mises en garde relatives à la consommation du poisson gibier ont été publiées en 1977. Elles avaient été réunies dans une brochure où étaient indiqués les 170 endroits où l'on avait recueilli des données. Les mises en garde visant des plans d'eau particuliers étaient postées sur demande. La première version du Guide a été publiée en 1978, en trois éditions (une pour les Grands Lacs, une pour le Nord de l'Ontario et une pour le Sud de l'Ontario). Dès 1979, la base de données s'était considérablement enrichie et le Guide annuel comportait des données sur plus de 600 endroits. Il fut largement distribué dans les bureaux du gouvernement et dans les magasins de bière et d'alcool.

Le Ministère a commencé à publier le guide tous les deux ans à partir de 1993. Ces dernières années, il a élargi la distribution des mises en gardes en les publiant en format électronique sur son site Web (www.ontario.ca/guidepoisson). La 27^e édition du guide comprend des mises en garde visant plus de 2 200 plans d'eau, et la base de données sur les contaminants renferme près de deux millions de fiches. Il existe également une carte consultable en ligne qui permet aux utilisateurs de trouver rapidement les sur la consommation.

À mesure que le programme a pris de l'expansion, la liste des contaminants surveillés s'est allongée. Elle inclut maintenant les dioxines, les furanes,

les hydrocarbures aromatiques polycycliques ainsi que des contaminants récents préoccupants comme les produits ignifuges bromés et les composés perfluorés. Les concentrations de ces nouveaux groupes de produits chimiques ont augmenté dans les plans d'eau dans les années 1980 et 1990. La surveillance de ces contaminants dans les poissons et dans d'autres éléments de l'environnement a toutefois mené à l'adoption de mesures de contrôle de leur fabrication et de leur utilisation en Amérique du Nord et en Europe. Résultat, les concentrations environnementales de ces produits chimiques sont généralement stables ou on diminué ces dernières années. Même si les analyses visent à déceler de plus en plus de contaminants, ce sont les mêmes produits chimiques (mercure, BPC, dioxines, furanes et toxaphène) qui justifient les mises en garde relatives à la consommation.

Au fil des ans, les méthodes utilisées pour établir les mises en garde ont changé. À l'origine, les mises en garde visant la plupart des contaminants se fondaient sur les limites applicables aux produits de la pêche commerciale. Par exemple, dans la première édition du Guide, la limite des BPC dans le poisson vendu dans le commerce était de 2 parties par million et valait aussi pour le poisson gibier. Puis, la Direction des aliments de Santé Canada a élaboré des normes de protection de la santé, appelées « doses quotidiennes tolérables », qui ont été adoptées. Ce sont les quantités de contaminants qu'on peut consommer tous les jours pendant toute sa vie en présumant raisonnablement que sa santé ne sera pas menacée. Ces méthodes sont décrites en détail dans la section « Comment les mises en garde sont-elles établies? » (page 22).

Ces révisions découlent des études toxicologiques qui parviennent de mieux en mieux à déceler les effets subtils et les faibles probabilités. En outre, le matériel

d'analyse et la technologie se sont améliorés et permettent de détecter et de quantifier de petites concentrations. Beaucoup de gens s'inquiètent du fait que des concentrations acceptables l'an dernier ne le soient plus cette année. Toutefois, les marges de sécurité que comprennent les lignes directrices relatives à la consommation des poissons devraient atténuer ces inquiétudes. Dans l'édition de 2007-2008 du Guide, le changement va dans le sens opposé. Les facteurs d'équivalence de la toxicité des dioxines, qui comprennent les dioxines, les furanes et les BPC de type dioxine (voir la section sur les dioxines), ont été modifiés après qu'un comité d'experts de l'Organisation mondiale de la Santé a examiné les données toxicologiques nouvelles et existantes. Pour certains des composés, le degré de toxicité s'est révélé inférieur à celui de l'estimation initiale. Pour d'autres, il s'est révélé supérieur. Au total, le degré de toxicité des dioxines présentes dans le poisson est d'environ 20 % inférieur à celui qui avait été estimé auparavant.

Afin de toujours conseiller le mieux possible le public, le Ministère continuera de modifier le guide en fonction des nouvelles recommandations relatives à la protection de la santé et des nouvelles méthodes d'évaluation.

Autres renseignements

Il existe une brochure éducative pour les femmes en âge de procréer. Intitulée « Les contaminants dans le poisson gibier : renseignements importants pour protéger votre famille », il est possible d'en commander gratuitement des exemplaires individuels ou en grand nombre à Service Ontario (www.publications.serviceontario.ca) ou de télécharger la version électronique à partir du site Web www.ontario.ca/guidepoisson.

Il existe un sommaire de deux pages du guide rédigé dans les langues suivantes. Pour l'obtenir, il suffit de communiquer avec le Programme de surveillance de la contamination du poisson gibier et ce, par téléphone ou par courriel, ou de visiter le site Web à www.ontario.ca/guidepoisson.

Allemand	Anglais	Cambodgien	Chinois (traditionnel)
Chinois (simplifié)	Coréen	Cri	Espagnol
Français	Hongrois	Italien	Japonais
Ojibway	Polonais	Portugais	Russe
Tagalog	Ukrainien	Vietnamien	

Adresses

Ministère de l'Environnement

Centre d'information

135, avenue St. Clair Ouest,
rez-de-chaussée
Toronto (Ontario) M4V 1P5
Téléphone : 416 325-4000
1 800 565-4923 (sans frais)

Centre d'intervention en cas de déversement

Téléphone : 416 325-3000
1 800 268-6060 (sans frais)

Bureaux régionaux, de district et de secteur

Région du Centre

Direction régionale du Centre
Bureau du district de Toronto
5775, rue Yonge, 8^e étage
North York (Ontario) M2M 4J1
Téléphone : 416 326-6700
1 800 810-8048 (sans frais)

Bureau du district de Halton-Peel
4145, route North Service,
bureau 300

Burlington (Ontario) L7L 6A3
Téléphone : 905 319-3847
1 800 335-5906 (à partir des
indicatifs régionaux 905 ou 509)

Bureau du district de York-Durham
230, route Westney Sud, 5^e étage
Ajax (Ontario) L1S 7J5
Téléphone : 905 427-5600
1 800 376-4547

Bureau du district de Barrie
54 Cedar Pointe Drive
Bureau 1201
Barrie (Ontario) L4N 5R7
Téléphone : 705 739-6441
1 800 890-8511

Région du Sud-Ouest

Bureau régional du Sud-Ouest
733, route Exeter
London (Ontario) N6E 1L3
Téléphone : 519 873-5000
1 800 265-7672 (à partir de l'indicatif
régional 519)

Bureau du secteur d'Owen Sound
101, 17^e rue Est, 3^e étage
Owen Sound (Ontario) N4K 0A5
Téléphone : 519 371-2901
1 800 265-3783 (à partir de l'indicatif
régional 519)

Bureau du district de Sarnia
1094, route London
Sarnia (Ontario) N7S 1P1
Téléphone : 519 336-4030
1 800 387-7784

Bureau du secteur de Windsor
4510 Rhodes Drive, bureau 620
Windsor (Ontario) N8W 5K5
Téléphone : 519 948-1464
1 800 387-8826

Région du Centre-Ouest

Bureau régional de Hamilton
119, rue King Ouest, 12^e étage
Hamilton (Ontario) L8P 4Y7
Téléphone : 905 521-7640
1 800 668-4557

Bureau du district de Guelph
1, route Stone Ouest, 4^e étage
Guelph (Ontario) N1G 4Y2
Téléphone : 519 826-4255
1 800 265-8658 (à partir de l'indicatif
régional 519)

Bureau du district de Hamilton
119, rue King Ouest, 9^e étage
Hamilton (Ontario) L8P 4Y7
Téléphone : 905 521-7650
1 800 668-4557

Bureau du district de Niagara
301, rue St. Paul, 9^e étage, bureau 15
St. Catharines (Ontario) L2R 3M8
Téléphone : 905 704-3900
1 800 263-1035

Région de l'Est

Bureau régional de Kingston
1259, route Gardiners, bureau 3
Kingston (Ontario) K7M 8S5
Téléphone : 613 549-4000
1 800 267-0974 (à partir des
indicatifs régionaux 613, 705 et 905)

Bureau du secteur de Belleville
345, rue Collège Est
Belleville (Ontario) K8N 5S7
Téléphone : 613 962-9208
1 800 860-2763 (à partir de l'indicatif
régional 613)

Bureau du secteur de Cornwall
113, rue Amelia, 1^{er} étage
Cornwall (Ontario) K6H 3P1
Téléphone : 613 933-7402
1 800 860-2760 (à partir de l'indicatif
régional 613)

Bureau du district de Kingston
1259, route Gardiners
Kingston (Ontario) K7M 8S5
Téléphone : 613 549-4000 - poste 2692
1 800 267-0974 (à partir des
indicatifs régionaux 613, 705 et 905)

Bureau du district d'Ottawa
2430 Don Reid Drive
Ottawa (Ontario) K1H 1E1
Téléphone : 613 521-3450
1 800 860-2195

Bureau du district de Peterborough
300, rue Water, Place Robinson
2^e étage, Tour Sud
Peterborough (Ontario) K9J 8M5
Téléphone : 705 755-4300
1 800 558-0595 (à partir des
indicatifs régionaux 613, 705 et 905)

Région du Nord

Bureau régional de Thunder Bay
435, rue James Sud, bureau 331
Thunder Bay (Ontario) P7B 6M1
Téléphone : 807 475-1205
1 800 875-7772 (à partir des
indicatifs régionaux 705 et 807)

Bureau régional de Kenora
808, rue Robertson, 2^e étage
C. P. 5150
Kenora (Ontario) P9N 3X9
Téléphone : 807 468-2718
1 888 367-7622 (à partir de l'indicatif
régional 807)

Bureau du secteur de North Bay
191, route Booth, bureaux 16 et 17
North Bay (Ontario) P1A 4K3
Téléphone : 705 497-6865
1 800 609-5553 (à partir de l'indicatif
régional 705)

Bureau régional de Sault Ste Marie
289, rue Bay, 3^e étage
Sault Ste. Marie (Ontario) P6A 1W7
Téléphone : 705 942-6354
1 800 965-9990 (à partir des
indicatifs régionaux 705 et 807)

Bureau du district de Sudbury
199, rue Larch, bureau 1201
Sudbury (Ontario) P3E 5P9
Téléphone : 705 564-3237
1 800 890-8516 (à partir des
indicatifs régionaux 705 et 807)

Bureau du district de Thunder Bay
435, rue James Sud, bureau 331
Thunder Bay (Ontario) P7E 6S7
Téléphone : 807 475-1315
1 800 875-7772 (à partir des
indicatifs régionaux 705 et 807)

Bureau du district de Timmins
Complexe du gouvernement
de l'Ontario
5520, route 101 Est, C. P. 3080
South Porcupine (Ontario)
P0N 1H0
Téléphone : 705 235-1500
1 800 380-6615 (à partir des
indicatifs régionaux 705 et 807)

Adresses

Ministère des Richesses naturelles

Centres d'information sur les ressources naturelles

À Toronto :

Appel sans frais (en français) :
1 800 667-1840
Appel sans frais (en anglais) :
1 800 667-1940

À Peterborough:

Renseignements généraux :
705 755-2000

Bureaux régionaux et de secteur

Région du Nord-Ouest

Bureau régional de
Thunder Bay
435, rue James Sud,
bureau 221A
Thunder Bay (Ontario)
P7E 6S8
Téléphone : 807 475-1261
Bureau d'Atikokan
108, avenue Saturn
Atikokan (Ontario) P0T 1C0
Téléphone : 807 597-6971

Bureau de Dryden
479, route Government
(route 17), C. P. 730
Dryden (Ontario) P8N 2Z4
Téléphone : 807 223-3341

Bureau de Fort Frances
922, rue Scott
Fort Frances (Ontario)
P9A 1J4
Téléphone : 807 274-5337

Bureau de Geraldton
208, avenue Beamish
C. P. 640
Geraldton (Ontario)
P0T 1M0
Téléphone : 807 854-1030

Bureau d'Ignace
C. P. 448 (à l'angle des
autoroutes 17 et 599)
Ignace (Ontario) P0T 1T0
Téléphone : 807 934-2233

Bureau de Kenora
808, rue Robertson, C. P. 5080
Kenora (Ontario) P9N 3X9
Téléphone : 807 468-2501

Bureau de Nipigon
5, Wadsworth Dr. C. P. 970
Nipigon (Ontario) P0T 2J0
Téléphone : 807 887-5000

Bureau de Red Lake
227, rue Howey, C. P. 5003
Red Lake (Ontario)
P0V 2M0
Téléphone : 807 727-2253

Bureau de Sioux Lookout
49, rue Prince, C. P. 309
Sioux Lookout (Ontario)
P8T 1A6
Téléphone : 807 737-1140

Bureau de Terrace Bay
1004, autoroute 17, C. P. 280
Terrace Bay (Ontario)
P0T 2W0
Téléphone : 807 825-3205

Bureau de Thunder Bay
435, rue James Sud
Bureau B001
Thunder Bay (Ontario)
P7E 6S8
Téléphone : 807 475-1471

Région du Sud

Bureau régional de
Peterborough
300, rue Water, 4^e étage,
tour sud
C. P. 7000
Peterborough (Ontario)
K9J 8M5
Téléphone : 705 755-2000

Bureau de Tweed
bureau régional, Sac
Postal 70
Route Old Troy
Tweed (Ontario) K0K 3J0
Téléphone : 613 531-5700

Bureau du parc Algonquin
C. P. 219
Whitney (Ontario) K0J 2M0
Téléphone : 613 637-2780

Bureau d'Aurora et de la
région de Toronto
50, route Bloomington
Ouest, R. R. 2
Aurora (Ontario) L4G 0L8
Téléphone : 905 713-7400

Bureau d'Aylmer
615, rue John Nord
Aylmer (Ontario) N5H 2S8
Téléphone : 519 773-9241

Bureau de Bancroft
106, rue Monck, C. P. 500
Bancroft (Ontario) K0L 1C0
Téléphone : 613 332-3940

Bureau de Bracebridge
1350, High Falls Road
Bracebridge (Ontario)
P1L 1W9
Téléphone : 705 645-8747

Bureau de Chatham
870, rue Richmond Ouest,
C. P. 1168
Chatham (Ontario)
N7M 5L8
Téléphone : 519 354-7340
(Ce bureau n'est pas ouvert
au public.)

Bureau de Clinton
100, rue Don, C. P. 819
Clinton (Ontario) N0M 1L0
Téléphone : 519 482-3428

Bureau de Guelph
1, route Stone Ouest
Guelph (Ontario) N1G 4Y2
Téléphone : 519 826-4955

Bureau de Kemptville
C. P. 2002
10 Campus Drive
Kemptville (Ontario)
K0G 1J0
Téléphone : 613 258-8204

Bureau de Kingston
Édifice du gouvernement de
l'Ontario
Complexe Beachgrove
51 Heakes Lane
Kingston (Ontario)
K7M 9B1
Téléphone : 613 531-5700

Bureau de Midhurst
2284, route Nursery
Midhurst (Ontario) L0L 1X0
Téléphone : 705 725-7500

Bureau de Minden
C.P. 820, 12698, autoroute 35,
Minden (Ontario) K0M 2K0
Téléphone : 705 286-1521

Bureau de Niagara
C. P. 5000
4890, avenue Victoria Nord
Vineland Station (Ontario)
L0R 2E0
Téléphone : 905 562-4147

Bureau d'Owen Sound
1450, 7^e avenue Est
Owen Sound (Ontario)
N4K 2Z1
Téléphone : 519 376-3860

Bureau de Parry Sound
7, rue Bay
Parry Sound (Ontario)
P2A 1S4
Téléphone : 705 746-4201

Bureau de Pembroke
31 Riverside Drive
Pembroke (Ontario)
K5A 8R6
Téléphone : 613 732-3661

Bureau de Peterborough
300, rue Water, C. P. 7000,
1^{er} étage, tour sud
Peterborough (Ontario)
K9J 8M5
Téléphone : 705 755-2001

Région du Nord-Est

Bureau régional de
South Porcupine
Complexe du gouvernement
de l'Ontario
5520, route 101 Est,
C. P. 3020
South Porcupine (Ontario)
P0N 1H0
Téléphone : 705 235-1157

Bureau de Blind River
62, avenue Queen, C.P. 190
Blind River (Ontario)
P0R 1B0
Téléphone : 705 356-2234

Bureau de Chapleau
190, rue Cherry
Chapleau (Ontario)
P0M 1K0
Téléphone : 705 864-1710

Bureau de Cochrane
2, avenue Third, C. P. 730
Cochrane (Ontario)
P0L 1C0
Téléphone : 705 272-4365

Bureau d'Española
148, rue Fleming
Española (Ontario)
P5E 1R8
Téléphone : 705 869-1330

Bureau de Gogama
5, avenue Low, C. P. 129
Gogama (Ontario)
P0M 1W0
Téléphone : 705 894-2000

Bureau de Hearst
613, rue Front, C. P. 670
Hearst (Ontario) P0L 1N0
Téléphone : 705 362-4346

Bureau de Kapuskasing
122, route
Government Ouest
Kapuskasing (Ontario)
P5N 2X8
Téléphone : 705 335-6191

Bureau de Kirkland Lake
10, route Government Est
C. P. 910
Kirkland Lake (Ontario)
P2N 3K4
Téléphone : 705 568-3222

Bureau de Manitouwadge
C. P. 309
Manitouwadge (Ontario)
P0T 2C0
Téléphone : 807 826-3225

Bureau de Moosonee
34, route Revillon Nord,
C. P. 190
Moosonee (Ontario)
P0L 1Y0
Téléphone : 705 336-2987

Bureau de North Bay
3301, route Trout Lake
North Bay (Ontario)
P1A 4L7
Téléphone : 705 475-5550

Bureau de Sault Ste. Marie
64, rue Church
Sault Ste. Marie (Ontario)
P6A 3H3
Téléphone : 705 949-1231

Bureau de Sudbury
3767, route 69 Sud, bureau 5
Sudbury (Ontario) P3G 1E7
Téléphone : 705 564-7823

Bureau de Timmins
Complexe du
gouvernement de l'Ontario
5520, route 101 Est
C. P. 3090
South Porcupine (Ontario)
P0N 1H0
Téléphone : 705 235-1300

Bureau de Wawa
48, route Mission, route
101, C. P. 1160
Wawa (Ontario) P0S 1K0
Téléphone : 705 856-2396

Santé Canada
Téléphone : 613 957-2991
www.hc-sc.gc.ca

**Agence canadienne
d'inspection des
aliments**
Téléphone : 613 225-2342
www.inspection.gc.ca

**The Ontario Federation
of Anglers and Hunters**
4601, route Guthrie,
C. P. 2800
Peterborough (Ontario)
K9J 8L5
Téléphone : 705 748-6324
www.ofah.org

Southern Ontario

Sud de l'Ontario



Length/ 15 20 25 30 35 40 45 50 55 60 65 70 75 >75 cm
 Longueur 6" 8" 10" 12" 14" 16" 18" 20" 22" 24" 26" 28" 30" >30"

Length/ 15 20 25 30 35 40 45 50 55 60 65 70 75 >75 cm
 Longueur 6" 8" 10" 12" 14" 16" 18" 20" 22" 24" 26" 28" 30" >30"

Lake Aquitaine / Lac Aquitaine		433512/794513																
Continued/Suite																		
Yellow Perch ¹	8																	
Perchaude ¹	8																	
Black Crappie ¹	8																	
Marigane noire ¹	8																	
Rock Bass ¹	8																	
Crapet de roche ¹	8																	
Pumpkinseed ¹	8																	
Crapet-soleil ¹	8																	
Goldfish ²								8										
Poisson doré ²								8										
Brown Bullhead ¹	8																	
Barbotte brune ¹	8																	
Carp ²																	8	
Carpe ²																	8	
Ardoch Lake / Lac Ardoch		445554/765144																
Clarendon Twp./Canton de Clarendon, Frontenac Co./Clé de Frontenac																		
Northern Pike ¹														8				
Brochet ¹														4				
Walleye ¹									8									
Doré ¹								8	4	0								
Yellow Perch ¹	8																	
Perchaude ¹	8																	
White Sucker ¹									8									
Meunier noir ¹									8									
Arran Lake / Lac Arran		442855/811534																
Arran Twp./Canton d'Arran, Bruce Co./Clé de Bruce																		
Northern Pike ¹														8				
Brochet ¹														8		4		
Yellow Perch ¹	8																	
Perchaude ¹	8	4																
Arrowhead Lake / Lac Arrowhead		452348/791203																
Chaffey Twp./Canton de Chaffey, Muskoka D. M./Mun. de dist. de Muskoka																		
Smallmouth Bass ⁴								8	4	2	0							
Achigan à petite bouche ⁴								4		0								

Ahmic Lake / Lac Ahmic		Croft Twp./Canton de Croft, Parry Sound Dist./Dist. de Parry Sound													453804/794144			
Northern Pike ¹																4	2	
Brochet ¹																0		
Walleye ²																8	4	
Doré ²																2	0	
Smallmouth Bass ¹																8	4	
Achigan à petite bouche ¹																4	0	
Yellow Perch ¹																8	4	
Perchaude ¹																4	0	
Whitefish ¹																8		
Grand corégone ¹																4		
White Sucker ¹																8		
Meunier noir ¹																4		
Alder Lake / Lac Alder		Anstruther Twp./Canton d'Anstruther, Peterborough Co./Cité de Peterborough													445206/780845			
Walleye ²																	2	
Doré ²																0		
Smallmouth Bass ²																4		
Achigan à petite bouche ²																0		
Anstruther Lake / Lac Anstruther		Anstruther Twp./Canton d'Anstruther, Peterborough Co./Cité de Peterborough													444444/781248			
Lake Trout ²																	8	
Trite de lac ²																8	4	0
White Sucker ¹																	8	4
Meunier noir ¹																8	4	0
Antoine Lake / Lac Antoine		Palmerston Twp./Canton de Palmerston, Frontenac Co./Cité de Frontenac													450024/764352			
Walleye ²																	8	
Doré ²																8	4	0
Northern Pike ¹																	8	
Brochet ¹																8	4	
Lake Aquitaine / Lac Aquitaine		Mississauga													433512/794513			
Largemouth Bass ²																	8	
Achigan à grande bouche ²																8	4	

Length/ 15 20 25 30 35 40 45 50 55 60 65 70 75 >75 cm
 Longueur 6" 8" 10" 12" 14" 16" 18" 20" 22" 24" 26" 28" 30" >30"

General population/population générale

Sensitive population/population sensible – Women of child-bearing age and children under 15/Les femmes en âge de procréer et les enfants de moins de 15 ans

Arthurs Lake / Lac Arthurs		Mills Twp./Canton de Mills, Parry Sound Dist./Dist. de Parry Sound													455635/794937					
Walleye ¹																	8	4		
Doré ¹																4	0			
Ashby Lake / Lac Ashby		Ashby Twp./Canton d'Ashby, Lennox & Addington Co./Cité de Lennox et d'Addington													450533/772104					
Lake Trout ²																		8		
Trite de lac ²																	8	4		
Smallmouth Bass ²																	8	4		
Achigan à petite bouche ²																8	4	0		
Ausable River / Rivière Ausable		Lambton, Middlesex & Huron Cos./Cité de Lambton, de Middlesex et de Huron													431848/814600					
Northern Pike ²																		8	4	2
Brochet ²																		8	4	0
Walleye ²																		8	4	
Doré ²																		4	0	
Smallmouth Bass ²																		8	4	
Achigan à petite bouche ²																		8	4	0
Rock Bass ²																		8	4	
Crapet de roche ²																		4	0	
Carp ²																		8	4	2
Carp ²																		8	4	0
Channel Catfish ²																			2	
Barbue de rivière ²																		0		
Chinook Salmon ^{2,10}																				2
Saumon quinnat ^{2,10}																				0
Rainbow Trout ^{2,10}																		8	4	
Trite arc-en-ciel ^{2,10}																		8	4	
Avon River / Rivière Avon		below Stratford/en aval de Stratford, Perth Co./Cité de Perth													432117/810508					
Yellow Perch ²																		8		
Perchaude ²																		8		
Rock Bass ²																		8		
Crapet de roche ²																		8		

Length/ 15 20 25 30 35 40 45 50 55 60 65 70 75 >75 cm
 Longueur 6" 8" 10" 12" 14" 16" 18" 20" 22" 24" 26" 28" 30" >30"

Length/ 15 20 25 30 35 40 45 50 55 60 65 70 75 >75 cm
 Longueur 6" 8" 10" 12" 14" 16" 18" 20" 22" 24" 26" 28" 30" >30"

Length/ 15 20 25 30 35 40 45 50 55 60 65 70 75 >75 cm
 Longueur 6" 8" 10" 12" 14" 16" 18" 20" 22" 24" 26" 28" 30" >30"

Avon River / Rivière Avon		432117/810508																	
Continued/Suite																			
Brown Bullhead ²	8																		
Barbotte brune ²	8																		
Carp ²								8											
Carpe ²								8											
White Sucker ²				8															
Meunier noir ²				8															
Smallmouth Bass ²				8															
Achigan à petite bouche ²				8															

Avon River / Rivière Avon		432228/805840																	
Lake Victoria/Lac Victoria, North Easthope Twp./Canton de North Easthope, Perth Co./Cté de Perth																			
Largemouth Bass ²				8															
Achigan à grande bouche ²				8															
Yellow Perch ¹				8															
Perchaude ¹				8															
White Sucker ¹						8													
Meunier noir ¹						8													

Axe Lake / Lac Axe		452325/793013																	
Parry Sound Dist. and Muskoka D. M./Dist. de Parry Sound et Mun. de dist. de Muskoka																			
Largemouth Bass ¹				8			4												
Achigan à grande bouche ¹				4			0												
White Sucker ¹						8													
Meunier noir ¹						8													

Aylen Lake / Lac Aylen		453648/775054																	
Dickens Twp./Canton de Dickens, Nipissing Dist./Dist. de Nipissing																			
Whitefish ¹				8															
Grand corégone ¹				4															
Lake Trout ²						8					4								
Truite de lac ²						4					0								
Smallmouth Bass ¹						8					4								
Achigan à petite bouche ¹						8					4								

Aylmer Police College Ponds / Étangs Aylmer Police College		424808/805635																	
Malahide Twp./Canton de Malahide, Elgin Co./Cté. d'Elgin																			
Carp ⁶								8											
Carpe ⁶								8											

Baptiste Lake / Lac Baptiste		450557/775946																	
Continued/Suite																			
Walleye ¹										8					4		2		0
Doré ¹										8			4						0
Lake Trout ²																	8		4
Truite de lac ²																	4		0
Largemouth Bass ¹									8				4				2		
Achigan à grande bouche ¹									8				4						
Smallmouth Bass ⁵										8					4				
Achigan à petite bouche ⁵										8					4				0
Yellow Perch ⁵										8									
Perchaude ⁵										4									

Bark Lake / Lac Bark		445557/782804																	
Glamorgan Twp./Canton de Glamorgan, Haliburton Co./Cté de Haliburton																			
Walleye ¹										8					4				
Doré ¹										4					0				
White Sucker ¹														8					
Meunier noir ¹														8					
Smallmouth Bass ²														8					
Achigan à petite bouche ²														8				4	0

Bark Lake / Lac Bark		452652/775009																		
Jones Twp./Canton de Jones, Renfrew Co./Cté de Renfrew																				
Lake Trout ⁵															8			4	2	0
Truite de lac ⁵															4					0
Northern Pike ¹																				4
Brochet ¹																				0
Walleye ¹										8					4			2		
Doré ¹										8					4					0
Smallmouth Bass ¹														8				4	2	
Achigan à petite bouche ¹														4						0
Whitefish ¹															8					4
Grand corégone ¹															8					0
Cisco ¹										8										
Cisco ¹										8					4					

Bacon Lake / Lac Bacon

Laurier Twp./Canton de Laurier, Parry Sound Dist./Dist. de Parry Sound 455254/792100

Lake Trout ¹				8			4	
Truite de lac ¹				8	4		0	

Balmer Lake / Lac Balmer

Renfrew Co./Cité de Renfrew 451957/764103

Northern Pike ²				8				
Brochet ²				8				

Balsam Lake / Lac Balsam

Fenelon Twp./Canton de Fenelon, Victoria Co./Cité de Victoria 443450/785030

Northern Pike ¹							8	
Brochet ¹							8	0

Walleye ²			8				4	
Doré ²			8				4	0

Smallmouth Bass ²			8				4	
Achigan à petite bouche ²			8	4			0	

Largemouth Bass ²			8				4	
Achigan à grande bouche ²			8	4			0	

Yellow Perch ²			8					
Perchaude ²			8				4	

Rock Bass ¹			8					
Crapet de roche ¹			8	4				

Pumpkinseed ¹			8					
Crapet-soleil ¹			8					

Bluegill ¹			8					
Crapet arlequin ¹			8					

Black Crappie ²			8					
Marigane noire ²			8					

Carp ²						8		0
Carpe ²						8	4	0

Brown Bullhead ¹			8					
Barbotte brune ¹			8					

Baptiste Lake / Lac Baptiste

Herschel Twp./Canton de Herschel, Hastings Co./Cité de Hastings 450557/775946

Northern Pike ¹			8				4	0
Brochet ¹			8	4			0	

Length/ Longueur 15 20 25 30 35 40 45 50 55 60 65 70 75 >75 cm
 6" 8" 10" 12" 14" 16" 18" 20" 22" 24" 26" 28" 30" >30"

 General population/population générale Sensitive population/population sensible - Women of child-bearing age and children under 15/Les femmes en âge de procréer et les enfants de moins de 15 ans**Bass Lake / Lac Bass**

Oro & Orillia Twp./Cantons d'Oro et d'Orillia, Simcoe Co./Cité de Simcoe 443612/793024

Smallmouth Bass ¹			8					
Achigan à petite bouche ¹			8				4	

Largemouth Bass ²			8					
Achigan à grande bouche ²			8				4	

Rock Bass ¹			8					
Crapet de roche ¹			8	4				

Yellow Perch ¹			8					
Perchaude ¹			8					

Pumpkinseed ¹			8					
Crapet-soleil ¹			8					

Basshaunt Lake / Lac Basshaunt

Guilford Twp./Canton de Guilford, Haliburton Co./Cité de Haliburton 450723/782750

Lake Trout ⁵							8	
Truite de lac ⁵							8	4

Smallmouth Bass ¹			8				4	
Achigan à petite bouche ¹			4				0	

Bay Lake / Lac Bay

Perry Twp./Canton de Perry, Parry Sound Dist./Dist. de Parry Sound 453016/791202

Walleye ¹					8		4	2	0
Doré ¹					8	4		0	

Smallmouth Bass ²			8				4	
Achigan à petite bouche ²			4				0	

Bayfield River / Rivière Bayfield

Below County Rd. 31/En aval du chemin de comté 31, Huron Co./Cité de Huron 433330/813804

Smallmouth Bass ²					8			
Achigan à petite bouche ²			8	4			0	

Rock Bass ²			8	4				
Crapet de roche ²			4	0				

Rainbow Trout ²							8	4
Truite arc-en-ciel ²							8	4

Lake of Bays / Lac de Bays

Muskoka D. M./Mun. de dist. de Muskoka 451502/785954

Lake Trout ²					8		4	2	0
Truite de lac ²					8	4		0	

Length/ Longueur 15 20 25 30 35 40 45 50 55 60 65 70 75 >75 cm
 6" 8" 10" 12" 14" 16" 18" 20" 22" 24" 26" 28" 30" >30"

Length/ 15 20 25 30 35 40 45 50 55 60 65 70 75 >75 cm
 Longueur 6" 8" 10" 12" 14" 16" 18" 20" 22" 24" 26" 28" 30" >30"

Length/ 15 20 25 30 35 40 45 50 55 60 65 70 75 >75 cm
 Longueur 6" 8" 10" 12" 14" 16" 18" 20" 22" 24" 26" 28" 30" >30"

Lake of Bays / Lac de Bays													
Continued/Suite 451502/785954													
Whitefish ¹								8					4
Grand corégone ¹								8					4
Smallmouth Bass ²			8			4		2	0				
Achigan à petite bouche ²			8		4				0				
Yellow Perch ¹			8										
Perchaude ¹			4										
Rock Bass ¹			8										
Crapet de roche ¹			4										

Bear Lake / Lac Bear													
Livingstone Twp./Canton de Livingstone, Haliburton Co./Cité de Haliburton 452029/784234													
Smallmouth Bass ²				8					4				
Achigan à petite bouche ⁵			8	4					0				
Lake Trout ⁵								8				4	
Trite de lac ⁵				8					4				

Bear Lake / Lac Bear													
Monteith Twp./Canton de Monteith, Parry Sound Dist./Dist. de Parry Sound 452632/793511													
Smallmouth Bass ¹								4		2			
Achigan à petite bouche ¹								0					
Northern Pike ¹												8	
Brochet ¹												4	

Beatty (Wolfe) Lake / Lac Beatty (Wolfe)													
Nipissing Twp./Canton de Nipissing, Parry Sound Dist./Dist. de Parry Sound 460137/793136													
Walleye ¹								8				4	
Doré ¹				8		4			0				

Beaver Lake / Lac Beaver													
Sheffield Twp./Canton de Sheffield, Lennox & Addington Co./Cité de Lennox et d'Addington 442951/770158													
Northern Pike ¹												8	4
Brochet ¹								8			4		0
Walleye ²											8		
Doré ²				8		4					4		

Belmont Lake / Lac Belmont													
Continued/Suite 442942/774936													
Pumpkinseed ¹								8					
Crapet-soleil ¹								8					

Belwood Lake / Lac Belwood													
W. Garafraxa Twp./Canton de W. Garafraxa, Wellington Co./Cité de Wellington 434531/802022													
Northern Pike ²												8	
Brochet ²												8	0
Smallmouth Bass ²								8		4			
Achigan à petite bouche ²				8		4		0					
Yellow Perch ²				8									
Perchaude ²				4									
Rock Bass ¹				8		4							
Crapet de roche ¹				0									
Brown Bullhead ²				8									
Barbotte brune ²				8		4							
Carp ²												8	
Carpe ²												8	4

Bennett Lake / Lac Bennett													
Bathurst Twp./Canton de Bathurst, Lanark Co./Cité de Lanark 445456/762753													
Northern Pike ⁵													8
Brochet ⁵												8	4
Walleye ⁵												8	4
Doré ⁵												8	4
Yellow Perch ¹												8	0
Perchaude ¹												8	
Smallmouth Bass ¹												8	
Achigan à petite bouche ¹												8	4
Bluegill ⁵												8	
Crapet arlequin ⁵												8	
Brown Bullhead ⁵												8	
Barbotte brune ⁵												8	
White Sucker ¹												8	
Meunier noir ¹												8	

Beaver River / Rivière Beaver

headwaters/source
Euphrasia & Artemesia Twp./Cantons d'Euphrasia et d'Artemesia, Grey Co./Cité de Grey 442014/802118

Brown Trout ²	8									
Truite brune ²	8					4				
Brook Trout ²	8									
Ombles de fontaine ²	8									

Beaver River / Rivière Beaver

Euphrasia Twp./Canton d'Euphrasia, Grey Co./Cité de Grey 442045/803222

Brown Trout ²	8					4				
Truite brune ²	8					4				

Bella Lake / Lac Bella

Sinclair Twp./Canton de Sinclair, Muskoka D. M./Mun. de dist. de Muskoka 452640/790152

Lake Trout ²	8										4	2	1
Truite de lac ²	8					4					0		
Round Whitefish ²	8												
Ménomini rond ²	8												
Ling ²						8							
Lotte ²						4							
Smallmouth Bass ²	8												
Achigan à petite bouche ²	8					4							

Belmont Lake / Lac Belmont

Belmont Twp./Canton de Belmont, Peterborough Co./Cité de Peterborough 442942/774936

Walleye ²	8										4					0		
Doré ²	8					4					0							
Northern Pike ¹						8					4							
Brochet ¹						8					4							
Smallmouth Bass ²	8										4							
Achigan à petite bouche ²	8					4					0							
Largemouth Bass ²	8										4					2		
Achigan à grande bouche ²	4										0							
Yellow Perch ²	8																	
Perchaude ²	8					4												
Rock Bass ¹	8					4												
Crapet de roche ¹	4					0												

Bentley Lake / Lac Bentley

Faraday Twp./Canton de Faraday, Hastings Co./Cité de Hastings 450137/775453

Largemouth Bass ⁶	8												
Achigan à grande bouche ⁶	8					4							
Smallmouth Bass ⁶	8												
Achigan à petite bouche ⁶	8					4							
Yellow Perch ⁶	8												
Perchaude ⁶	8												
Rock Bass ⁶	8												
Crapet de roche ⁶	8					4							
Pumpkinseed ⁶	8												
Crapet-soleil ⁶	8												
Brown Bullhead ⁶						8							
Barbotte brune ⁶						8							
White Sucker ⁶						8							
Meunier noir ⁶						8							

Bentshoe Lakes / Lacs Bentshoe

Hindon Twp./Canton de Hindon, Haliburton Co./Cité de Haliburton 450237/785543

Largemouth Bass ⁵	8					4							
Achigan à grande bouche ⁵	4					0							
White Sucker ⁶						8							
Meunier noir ⁶						8					4		

Berford Lake / Lac Berford

Albemarle Twp./Canton d'Albemarle, Bruce Co./Cité de Bruce 444835/811045

Northern Pike ¹						8							
Brochet ¹						8							
Yellow Perch ¹	8												
Perchaude ¹	8					4							
Smallmouth Bass ²	8												
Achigan à petite bouche ²	8												

Lake Bernard / Lac Bernard

Strong Twp./Canton de Strong, Parry Sound Dist./Dist. de Parry Sound 454420/792307

Lake Trout ²											8					4					2		
Truite de lac ²						8					4					0							
Whitefish ²						8					4												
Grand corégone ²						8					4												

Length/ Longueur 15 20 25 30 35 40 45 50 55 60 65 70 75 >75 cm
6" 8" 10" 12" 14" 16" 18" 20" 22" 24" 26" 28" 30" >30"

Length/ Longueur 15 20 25 30 35 40 45 50 55 60 65 70 75 >75 cm
6" 8" 10" 12" 14" 16" 18" 20" 22" 24" 26" 28" 30" >30"

□ General population/population générale

□ Sensitive population/population sensible - Women of child-bearing age and children under 15/Les femmes en âge de procréer et les enfants de moins de 15 ans

Length/ 15 20 25 30 35 40 45 50 55 60 65 70 75 >75 cm
 Longueur 6" 8" 10" 12" 14" 16" 18" 20" 22" 24" 26" 28" 30" >30"

Length/ 15 20 25 30 35 40 45 50 55 60 65 70 75 >75 cm
 Longueur 6" 8" 10" 12" 14" 16" 18" 20" 22" 24" 26" 28" 30" >30"

Lake Bernard / Lac Bernard		454420/792307												
Smallmouth Bass ²		8				4								
Achigan à petite bouche ²		8				0								
Yellow Perch ¹		8												
Perchaude ¹		8												

Big Bald Lake / Lac Big Bald		443432/782314												
Walleye ¹		8				4				2				
Doré ¹		8				4				0				
Largemouth Bass ²		8				4								
Achigan à grande bouche ²		8				4				0				
Yellow Perch ¹		8												
Perchaude ¹		8				4								
Rock Bass ¹		8												
Crapet de roche ¹		8												
Bluegill ¹		8												
Crapet arlequin ¹		8				4								
Brown Bullhead ¹		8												
Barbotte brune ¹		8												

Big Caribou Lake / Grand Lac Caribou		455558/800423																	
Lake Trout ²				8				4				2				0			
Trite de lac ²				8				4				0							
Northern Pike ¹				8				4											
Brochet ¹				8				4				0							
Walleye ²				8				4				2				0			
Doré ²				4				4				0							
Smallmouth Bass ²				8				4				2							
Achigan à petite bouche ²				8				4				0							

Big Clear Lake / Lac Big Clear		444333/765425															
Walleye ¹		8				4				2							
Doré ¹		4				4				0							
Northern Pike ¹		8															
Brochet ¹		8				4				0							

Big Creek / Ruisseau Big		425136/802946												
upstream of Delhi/en amont de Delhi														
Middleton Twp./Canton de Middleton, Haldimand-Norfolk R.M./Mun. rég. de Haldimand-Norfolk														
Brown Trout ²		8				4								
Trite brune ²		8				4								
White Sucker ²		8												
Meunier noir ²		8				4								

Big Deer Lake / Lac Big Deer		454603/794502															
Ferrie Twp./Canton de Ferrie, Parry Sound Dist./Dist. de Parry Sound																	
Smallmouth Bass ¹		8				4				2							
Achigan à petite bouche ¹		4				4				0							

Big Gull Lake / Lac Big Gull		444937/765808													
Barrie, Clarendon & Kennebec Twp./Cantons de Barrie, de Clarendon et de Kennebec															
Frontenac Co./Cité de Frontenac															
Northern Pike ¹				8				4				0			
Brochet ¹				8				4				0			
Walleye ²				8				4				2			
Doré ²				4				4				0			
Smallmouth Bass ²				8											
Achigan à petite bouche ²				4				4				0			

Big Mink Lake / Lac Big Mink		451519/780448													
McClure Twp./Canton de McClure, Hastings Co./Cité de Hastings															
Lake Trout ²				8				4							
Trite de lac ²				8				4				0			
Smallmouth Bass ⁴				8				4							
Achigan à petite bouche ⁴				4				4				0			

Big Porcupine Lake / Lac Big Porcupine		452708/783644													
Lawrence Twp./Canton de Lawrence, Haliburton Co./Cité de Haliburton															
Lake Trout ⁵		8													
Trite de lac ⁵		8				4				0					
Brook Trout ⁵		8													
Ombre de fontaine ⁵		8				4									

Big Rideau Lake / Lac Big Rideau		444615/761245													
S. Burgess Twp./Canton de Burgess S., Leeds Co./Cité de Leeds															
Lake Trout ²		8				4				2					
Trite de lac ²		8				4				0					

Smallmouth Bass ² Achigan à petite bouche ²		8	4							
		4	0							
Largemouth Bass ¹ Achigan à grande bouche ¹		8	4							
		4	0							

Big Clear Lake / Lac Big Clear

Bedford Twp./Canton de Bedford, Frontenac Co./Clé de Frontenac

443334/762725

Walleye ¹ Doré ¹		8	4	2						
		4	0							
Northern Pike ¹ Brochet ¹		8								
		8	4	0						
Smallmouth Bass ² Achigan à petite bouche ²		4	0							
Largemouth Bass ¹ Achigan à grande bouche ¹		8	4							
		4	0							

Big Creek / Ruisseau Big

south of Delhi/sud de Delhi

Haldimand-Norfolk R. M./Mun. rég. de Haldimand-Norfolk

424912/803028

Brown Trout ² Truite brune ²		4	2	1						
		4	0							
Largemouth Bass ² Achigan à grande bouche ²		8	4	0						
		8	4	0						
Rock Bass ² Crapet de roche ²		2								
		0								
Bluegill ¹ Carpet arlequin ¹		8								
		4								
Carp ² Carpe ²		2								
		0								
Brown Bullhead ² Barbotte brune ²		8								
		8								
White Sucker ² Meunier noir ²		8	4							
		8	4							

Big Creek / Ruisseau Big

spawning run/frayères

Haldimand-Norfolk R. M./Mun. rég. de Haldimand-Norfolk

423608/802708

Rainbow Trout ² Truite arc-en-ciel ²							4	2	1	
							4	0		

Length/ 15 20 25 30 35 40 45 50 55 60 65 70 75 >75 cm
Longueur 6" 8" 10" 12" 14" 16" 18" 20" 22" 24" 26" 28" 30" >30"

General population/population générale

Sensitive population/population sensible – Women of child-bearing age and children under 15/Les femmes en âge de procréer et les enfants de moins de 15 ans

Northern Pike ² Brochet ²		8			4					
		8	4	0						
Smallmouth Bass ² Achigan à petite bouche ²		8			4					
		8	4	0						
Largemouth Bass ² Achigan à grande bouche ²		8			4					
		8	4	0						
Yellow Perch ² Perchaude ²		8								
		8	4							
Pumpkinseed ² Crapet-soleil ²		8								
		8								
Brown Bullhead ² Barbotte brune ²		8								
		8								

Big Salmon Lake / Lac Big Salmon

Bedford Twp./Canton de Bedford, Frontenac Co./Clé de Frontenac

443224/762951

Largemouth Bass ¹ Achigan à grande bouche ¹		8								
		8	4							
Lake Trout ¹ Truite de lac ¹		8								
		8	4							

Bighead River / Rivière Bighead

headwaters/source, Holland Twp./Canton de Holland, Grey Co./Clé de Grey

442818/804635

Brown Trout ⁴ Truite brune ⁴		8								
		8								
Brook Trout ⁴ Omble de fontaine ⁴		8	4							
		8	4							

Bigwind Lake / Lac Bigwind

Oakley Twp./Canton d'Oakley, Muskoka D. M./Mun. de dist. de Muskoka

450326/790317

Lake Trout ² Truite de lac ²		8			4					
		8			4					
Rainbow Trout ² Truite arc-en-ciel ²		8			8					
		8			8					
Brook Trout ¹ Omble de fontaine ¹		8								
		8								
Largemouth Bass ² Achigan à grande bouche ²		8			4					
		8	4							

Length/ 15 20 25 30 35 40 45 50 55 60 65 70 75 >75 cm
Longueur 6" 8" 10" 12" 14" 16" 18" 20" 22" 24" 26" 28" 30" >30"

Length/ 15 20 25 30 35 40 45 50 55 60 65 70 75 >75 cm
 Longueur 6" 8" 10" 12" 14" 16" 18" 20" 22" 24" 26" 28" 30" >30"

Length/ 15 20 25 30 35 40 45 50 55 60 65 70 75 >75 cm
 Longueur 6" 8" 10" 12" 14" 16" 18" 20" 22" 24" 26" 28" 30" >30"

Binbrook Reservoir / Réservoir Binbrook													
Lake Niapenco/Lac Niapenco, Hamilton-Wentworth R. M./Mun. rég. de Hamilton-Wentworth 430615/795100													
Northern Pike ^{1,13}						8						4	
Brochet ^{1,13}						8						4	0
Largemouth Bass ^{2,13}				2									
Achigan à grande bouche ^{2,13}				0									
Smallmouth Bass ^{2,13}			2		1								
Achigan à petite bouche ^{2,13}				0									
Black Crappie ^{2,13}		2											
Marigane noire ^{2,13}		0											
White Crappie ^{1,13}				4									
Marigane blanche ^{1,13}				4									
Pumpkinseed ¹³	8												
Crapet-soleil ¹³	8												
Yellow Perch ^{1,13}	8												
Perchaude ^{1,13}	8												
Carp ^{2,13}						4	2	1	0				
Carpe ^{2,13}						4			0				
Brown Bullhead ^{2,13}			8	4									
Barbotte brune ^{2,13}			8	0									
Channel Catfish ¹³					2			1					
Barbue de rivière ¹³								0					

Birchy Lake / Lac Birchy													
Havelock Twp./Canton de Havelock, Haliburton Co./Cité de Haliburton 451236/783628													
Brook Trout ⁵						8							
Ombre de fontaine ⁵			8	4									

Birch Lake / Lac Birch													
Bedford Twp./Canton de Bedford, Frontenac Co./Cité de Frontenac 443252/763230													
Northern Pike ¹									8				
Brochet ¹							8		4				
Lake Trout ²								8					
Truite de lac ²								8		4			
Smallmouth Bass ¹				8									
Achigan à petite bouche ¹			8	4									

--	--	--	--	--	--	--	--	--	--	--	--	--	--

Black (MacLean) Lake / Lac Black (MacLean)													
Matchedash Twp./Canton de Matchedash, Simcoe Co./Cité de Simcoe 444905/793849													
Northern Pike ¹												8	4
Brochet ¹												4	0
Largemouth Bass ²								8	4	2			
Achigan à grande bouche ²								4		0			
Smallmouth Bass ²								8		4			
Achigan à petite bouche ²										0			
Black Crappie ²									8				
Marigane noire ²								8	4	0			

Blue Chalk Lake / Lac Blue Chalk													
Ridout Twp./Canton de Ridout, Muskoka D. M./Mun. de dist. de Muskoka 451157/785618													
Lake Trout ²												8	
Truite de lac ²												8	4 0
White Sucker ²										8			
Meunier noir ²										8		4	

Blue Hawk Lake / Lac Blue Hawk													
Dysart Twp./Canton de Dysart, Haliburton Co./Cité de Haliburton 450008/782657													
Walleye ¹												8	4 4 2 0
Doré ¹												8	4 0
Smallmouth Bass ²										8			4
Achigan à petite bouche ²										4			0
Largemouth Bass ²												8	
Achigan à grande bouche ²												8	4

Blue Rock (Lowry) Lake / Lac Blue Rock (Lowry)													
Monmouth Twp./Canton de Monmouth, Haliburton Co./Cité de Haliburton 445552/781506													
Brook Trout ⁵												8	
Ombre de fontaine ⁵												8	

Blue Hawk Lake / Lac Blue Hawk													
Dysart Twp./Canton de Dysart, Haliburton Co./Cité de Haliburton 450008/782657													
Walleye ¹												8	4 4 2 0
Doré ¹												8	4 0
Smallmouth Bass ²										8			4
Achigan à petite bouche ²										4			0
Largemouth Bass ²												8	
Achigan à grande bouche ²												8	4

Blue Rock (Lowry) Lake / Lac Blue Rock (Lowry)													
Monmouth Twp./Canton de Monmouth, Haliburton Co./Cité de Haliburton 445552/781506													
Brook Trout ⁵												8	
Ombre de fontaine ⁵												8	

Bob Lake / Lac Bob													
Anson Twp./Canton d'Anson, Haliburton Co./Cité de Haliburton 445455/784719													
Lake Trout ²												8	4 2
Truite de lac ²												4	0
Smallmouth Bass ²										8	4		
Achigan à petite bouche ²										0			
White Sucker ¹												8	
Meunier noir ¹												8	4

Length/ 15 20 25 30 35 40 45 50 55 60 65 70 75 >75 cm
 Longueur 6" 8" 10" 12" 14" 16" 18" 20" 22" 24" 26" 28" 30" >30"

Length/ 15 20 25 30 35 40 45 50 55 60 65 70 75 >75 cm
 Longueur 6" 8" 10" 12" 14" 16" 18" 20" 22" 24" 26" 28" 30" >30"

Boshkung Lake / Lac Boshkung													
Continued/Suite													450351/784337
Cisco ²	8												
Cisco ²	8												
Rainbow Smelt ¹	8												
Éperlan arc-en-ciel ¹	8												

Boston Creek / Ruisseau Boston													
Oneida Twp./Canton d'Oneida, Haldimand-Norfolk R. M./Mun. rég. de Haldimand-Norfolk													430059/800100
Rock Bass ²	4	2											
Crapet de roche ²	4	0											

Bow Lake / Lac Bow													
Faraday Twp./Canton de Faraday, Hastings Co./Cité de Hastings													450056/775618
Smallmouth Bass ²	8		4	2	0								
Achigan à petite bouche ²	8		4	0									
Largemouth Bass ⁶	8												
Achigan à grande bouche ⁶	8		4										
Yellow Perch ⁶	8												
Perchaude ⁶	8												
Rock Bass ⁶	8												
Crapet de roche ⁶	8												
Pumpkinseed ⁶	8												
Crapet-soleil ⁶	8												
White Sucker ⁶				8									
Meunier noir ⁶				8									

Brady Lake / Lac Brady													
Hindon Twp./Canton de Hindon, Haliburton Co./Cité de Haliburton													450321/784915
Smallmouth Bass ²	8		4										
Achigan à petite bouche ²	4		0										
Largemouth Bass ²		8	4										
Achigan à grande bouche ²		4	0										
Yellow Perch ¹	8	4											
Perchaude ¹	4	0											
White Sucker ¹				8									
Meunier noir ¹				8									

Buck Lake / Lac Buck													
Continued/Suite													443217/762618
Largemouth Bass ¹	8												
Achigan à grande bouche ¹	8	4											

Buck Lake / Lac Buck													
Kennebec Twp./Canton de Kennebec, Frontenac Co./Cité de Frontenac													444219/765708
Northern Pike ¹						8			4				0
Brochet ¹						4			0				
Walleye ¹			8			4							
Doré ¹			4			0							
Cisco ¹			8										
Cisco ¹			8	4									

Buck Lake / Lac Buck													
McMurrich Twp./Canton de McMurrich, Parry Sound Dist./Dist. de Parry Sound													452513/792341
Northern Pike ¹						8		4			2		0
Brochet ¹						0							
Walleye ¹	8	4				2	0						
Doré ¹	0												
Largemouth Bass ¹	8	4				2							
Achigan à grande bouche ¹	4					0							
Smallmouth Bass ¹				4		2							
Achigan à petite bouche ¹				0									
Yellow Perch ¹	4												
Perchaude ¹	0												

Buck (McCann) Lake / Lac Buck (McCann)													
Proudfoot Twp./Canton de Proudfoot, Parry Sound Dist./Dist. de Parry Sound													454124/790959
Lake Trout ²						8							
Trite de lac ²						8			4				

Buck Lake / Lac Buck													
Sinclair Twp./Canton de Sinclair, Muskoka D. M./Mun. de dist. de Muskoka													452332/785927
Lake Trout ¹						8							
Trite de lac ¹						8							
Rainbow Trout ²						8							
Trite arc-en-ciel ²						8							
Smallmouth Bass ²			8	4									
Achigan à petite bouche ²	4	0											

Length/ 15 20 25 30 35 40 45 50 55 60 65 70 75 >75 cm
 Longueur 6" 8" 10" 12" 14" 16" 18" 20" 22" 24" 26" 28" 30" >30"

Length/ 15 20 25 30 35 40 45 50 55 60 65 70 75 >75 cm
 Longueur 6" 8" 10" 12" 14" 16" 18" 20" 22" 24" 26" 28" 30" >30"

Bull Lake / Lac Bull
 Kennebec Twp./Canton de Kennebec, Frontenac Co./Cté de Frontenac 444116/765829

Northern Pike ¹									8						4		2
Brochet ¹									8						4		0
Walleye ¹									8						4		2
Doré ¹									4						0		
Cisco ¹									8								
Cisco ¹									8						4		
Smallmouth Bass ²									8						4		
Achigan à petite bouche ²									8						4		0

Burns Lake / Lac Burns
 Griffith Twp./Canton de Griffith, Renfrew Co./Cté de Renfrew 451901/770532

Lake Trout ¹									8								
Truite de lac ¹									8								

Burns Lake / Lac Burns
 Renfrew Co./Cté de Renfrew 453514/774017

Walleye ¹															8		4
Doré ¹															8		4
Smallmouth Bass ²															8		
Achigan à petite bouche ²															8		4

Burrige Lake / Lac Burrige
 Frontenac Co./Cté de Frontenac 443952/763317

Northern Pike ¹																	4
Brochet ¹															4		0
Walleye ¹															8		
Doré ¹															8		4
Smallmouth Bass ²															8		4
Achigan à petite bouche ²															4		0

Cache Lake / Lac Cache
 Canisbay Twp./Canton de Canisbay, Nipissing Dist./Dist. de Nipissing 453227/783504

Lake Trout ¹																	8
Truite de lac ¹																	8
Smallmouth Bass ¹															8		4
Achigan à petite bouche ¹															4		0

Cameron Lake / Lac Cameron
 Continued/Suite 451301/813329

Smallmouth Bass ¹																	8
Achigan à petite bouche ¹																	8

Camp Lake / Lac Camp
 Finlayson Twp./Canton de Finlayson, Muskoka D. M./Mun. de dist. de Muskoka 452621/785426

Lake Trout ²																	8
Truite de lac ²																	8

Canagagigue Creek / Ruisseau Canagagigue
 Woolwich Reservoir/Réservoir Woolwich
 Woolwich Twp./Canton de Woolwich, Waterloo R. M./Mun. rég. de Waterloo 433732/803411

Northern Pike ¹																	8
Brochet ¹																	8
Carp ²																	8
Carpe ²																	4
White Sucker ²																	8
Meunier noir ²																	8
Brown Bullhead ²																	8
Barbotte brune ²																	8
Rock Bass ²																	8
Crapet de roche ²																	8

Canagagigue Creek / Ruisseau Canagagigue
 upstream of Elmira/ en amont d'Elmira
 Woolwich Twp./Canton de Woolwich, Waterloo R. M./Mun. rég. de Waterloo 433658/803336

Carp ^{2,10,11}																	8
Carpe ^{2,10,11}																	8
White Sucker ²																	8
Meunier noir ²																	8
Redhorse Sucker ²																	8
Suceur rouge ²																	8
Brown Bullhead ²																	8
Barbotte brune ²																	8
Rock Bass ²																	8
Crapet de roche ²																	8

Cadden Lake / Lac Cadden

East Mills Twp./Canton d'East Mills, Parry Sound Dist./Dist. de Parry Sound

455522/795157

Walleye ²		4	2	0					
Doré ²		0							
Smallmouth Bass ²		4							
Achigan à petite bouche ²		0							

Calabogie Lake / Lac Calabogie

Blithfield & Bagot Twp./Cantons de Blithfield et de Bagot, Renfrew Co./Cité de Renfrew

451638/764434

Walleye ²		8		4					
Doré ²		4		0					
Northern Pike ¹				8		4			
Brochet ¹				4		0			
Smallmouth Bass ²		8	4						
Achigan à petite bouche ²		4	0						

Cameron Lake / Lac Cameron

Fenelon Twp./Canton de Fenelon, Victoria Co./Cité de Victoria

443307/784539

Walleye ²		8		4		2		0	
Doré ²		8		4		0			
Largemouth Bass ²		8		4		2			
Achigan à grande bouche ²		8	4		0				
Smallmouth Bass ²		8							
Achigan à petite bouche ²		8		4		0			
Yellow Perch ¹		8							
Perchaude ¹		8	4						
Black Crappie ¹		8							
Marigane noire ¹		8							
Rock Bass ¹		8							
Crapet de roche ¹		4	0						
Pumpkinseed ¹		8							
Crapet-soleil ¹		8	4						
Bluegill ¹		8							
Crapet arlequin ¹		8							

Cameron Lake / Lac Cameron

St. Edmunds Twp./Canton de St. Edmunds, Bruce Co./Cité de Bruce

451301/813329

Walleye ¹		8		4					
Doré ¹		8		4		0			

Length/ 15 20 25 30 35 40 45 50 55 60 65 70 75 >75 cm
 Longueur 6" 8" 10" 12" 14" 16" 18" 20" 22" 24" 26" 28" 30" >30"

 General population/population générale

 Sensitive population/population sensible – Women of child-bearing age and children under 15/Les femmes en âge de procréer et les enfants de moins de 15 ans
Canagagigue Creek / Ruisseau Canagagigue

downstream of Elmira/ en aval d'Elmira

Woolwich Twp./Canton de Woolwich, Waterloo R. M./Mun. rég. de Waterloo

433505/803204

Northern Pike ²								8	
Brochet ²								4	
Rock Bass ^{2,7}		4	2						
Crapet de roche ^{2,7}		4	0						
Carp ^{2,10,11}				8		4		2	
Carpe ^{2,10,11}				8		4		0	
White Sucker ^{2,7}			8		4				
Meunier noir ^{2,7}			8		4				
Redhorse Sucker ²								8	
Sucreur rouge ²								0	

Canal Lake / Lac Canal

Carden & Eldon Twp./Cantons de Carden et d'Eldon, Victoria Co./Cité de Victoria

443403/790237

Northern Pike ¹								8	
Brochet ¹								8	
Walleye ¹			8		4		0		
Doré ¹		8		4		0			
Smallmouth Bass ²		8							
Achigan à petite bouche ²		8							
Largemouth Bass ²		8							
Achigan à grande bouche ²		8		4					
Yellow Perch ¹		8							
Perchaude ¹		8							
Black Crappie ¹		8							
Marigane noire ¹		8							
Rock Bass ¹		8							
Crapet de roche ¹		8	4						
Pumpkinseed ¹		8							
Crapet-soleil ¹		8							
Brown Bullhead ²			8						
Barbotte brune ²			8						
Carp ²								8	
Carpe ²								8	

Length/ 15 20 25 30 35 40 45 50 55 60 65 70 75 >75 cm
 Longueur 6" 8" 10" 12" 14" 16" 18" 20" 22" 24" 26" 28" 30" >30"

Length/ 15 20 25 30 35 40 45 50 55 60 65 70 75 >75 cm
 Longueur 6" 8" 10" 12" 14" 16" 18" 20" 22" 24" 26" 28" 30" >30"

Length/ 15 20 25 30 35 40 45 50 55 60 65 70 75 >75 cm
 Longueur 6" 8" 10" 12" 14" 16" 18" 20" 22" 24" 26" 28" 30" >30"

Canisbay Lake / Lac Canisbay

Canisbay Twp./Canton de Canisbay, Nipissing Dist./Dist. de Nipissing 453431/783522

Lake Trout ⁴							8				4		2						
Truite de lac ⁴							4				0								

Canonto Lake / Lac Canonto

South Canonto Twp./Canton de Canonto-S., Frontenac Co./Cité de Frontenac 450322/764739

Northern Pike ¹												8							
Brochet ¹								8			4								
Walleye ¹												8			4				
Doré ¹												8			4			0	
Smallmouth Bass ¹												8							
Achigan à petite bouche ¹												4							
Cisco ¹												8							
Cisco ¹												8							

Cardwell Lake / Lac Cardwell

Wicklow Twp./Canton de Wicklow, Hastings Co./Cité de Hastings 451544/775518

Smallmouth Bass ²								8		4		2							
Achigan à petite bouche ²								4		0									
Yellow Perch ¹								8		4									
Perchaude ¹								0											

Carson Lake / Lac Carson

Sherwood & Jones Twp./Cantons de Sherwood et de Jones, Renfrew Co./Cité de Renfrew 453050/774530

Lake Trout ²												8		4		2	0		
Truite de lac ²												4				0			
Walleye ¹												8		4		2			
Doré ¹												4				0			
Whitefish ²																8			
Grand corégone ²												8		4					

Cashel Lake / Lac Cashel

Cashel Twp./Canton de Cashel, Hastings Co./Cité de Hastings 444544/773302

Lake Trout ²																8			
Truite de lac ²																4			
Ling ²																8			
Lotte ²																0			
White Sucker ²																8			
Meunier noir ²																8			

Cecebe Lake / Lac Cecebe

Continued/Suite 453834/793450

Smallmouth Bass ¹												8		4		2	0		
Achigan à petite bouche ¹												8		4		0			

Cedar Lake / Lac Cedar

Deacon Twp./Canton de Deacon, Nipissing Dist./Dist. de Nipissing 460117/782834

Lake Trout ²														8		4		2	0
Truite de lac ²														4				0	
Walleye ¹															4		2		0
Doré ¹																	0		
Whitefish ²															8				
Grand corégone ²														8		4		0	
Ling ¹																		2	0
Lotte ¹																			0

Centennial / Black Donald Lake, Lac Centennial / Black Donald

Matawatchan & Brougham Twp./Cantons de Matawatchan et de Brougham Renfrew Co./Cité de Renfrew 450902/770300

Walleye ¹														8		4		2	
Doré ¹														8		4		0	
Northern Pike ¹																8			4
Brochet ¹																8		4	0
Smallmouth Bass ²														8		4		2	
Achigan à petite bouche ²														8		4		0	
Yellow Perch ¹															8				
Perchaude ¹														8		4			
Whitefish ¹																		8	
Grand corégone ¹																		4	
White Sucker ¹																8			
Meunier noir ¹																8			

Centennial Park Pond / Étang du parc Centennial

Toronto 433852/793535

Largemouth Bass ²																8			
Achigan à grande bouche ²																8			
Black Crappie ¹																8			
Marigane noire ¹																8			

Cataraqi River / Rivière Cataraqi

Belle Island Area/Environ de l'île Belle, Leeds Co./Cté de Leeds

441516/762823

Northern Pike ⁵								8												
Brochet ⁵								8												4
Walleye ⁵								8												
Doré ⁵								8				4								
Largemouth Bass ^{5,8}								8				4								
Achigan à grande bouche ^{5,8}								8				4								
Yellow Perch ⁵								8												
Perchaude ⁵								8												
Black Crappie ²								8												
Marigane noire ²								8												
Pumpkinseed ⁵								4												
Crapet-soleil ⁵								4												
Bluegill ²								8												
Crapet arlequin ²								8												
Brown Bullhead ^{5,8}								8		4		2								
Barbotte brune ^{5,8}								8		4		0								
White Sucker ⁵																			8	
Meunier noir ⁵																			8	
Carp ^{5,8,10}												8							4	
Carpe ^{5,8,10}												8							4	
																			2	1
																			0	0

Catchacoma Lake / Lac Catchacoma

Cavendish Twp./Canton de Cavendish, Peterborough Co./Cté de Peterborough

444530/781936

Lake Trout ²										8										
Tritite de lac ²										4									4	2
Smallmouth Bass ¹										8		4		2						
Achigan à petite bouche ¹										4			0							

Cecebe Lake / Lac Cecebe

Chapman Twp./Canton de Chapman, Parry Sound Dist./Dist. de Parry Sound

453834/793450

Northern Pike ¹																				8
Brochet ¹																				4
Walleye ¹										8										0
Doré ¹										8		4								0
Whitefish ¹																			8	
Grand corégone ¹																			8	

Length/ 15 20 25 30 35 40 45 50 55 60 65 70 75 >75 cm
 Longueur 6" 8" 10" 12" 14" 16" 18" 20" 22" 24" 26" 28" 30" >30"

General population/population générale

Sensitive population/population sensible – Women of child-bearing age and children under 15/Les femmes en âge de procréer et les enfants de moins de 15 ans

Carp ²																				8
Carpe ²																				8
Brown Bullhead ¹										8										
Barbotte brune ¹										8										

Centre Lake / Lac Centre

Cardiff Twp./Canton de Cardiff, Haliburton Co./Cté de Haliburton

450039/780252

Lake Trout ⁶																				8
Tritite de lac ⁶																				4
Smallmouth Bass ⁶										8		4								0
Achigan à petite bouche ⁶										4			0							
Largemouth Bass ⁶										8			4							2
Achigan à grande bouche ⁶										8		4								0
Yellow Perch ⁶										8		4								
Perchaude ⁶										8		4		0						
Rock Bass ⁶										8		4								
Crapet de roche ⁶										4		0								
Pumpkinseed ⁶												8								
Crapet-soleil ⁶										4		0								
Brown Bullhead ⁶																			8	
Barbotte brune ⁶												8		4						
White Sucker ⁶																			8	
Meunier noir ⁶																			8	

Chandos Lake / Lac Chandos

Chandos Twp./Canton de Chandos, Peterborough Co./Cté de Peterborough

444930/775843

Lake Trout ²																				8
Tritite de lac ²																				4
Northern Pike ¹																				8
Brochet ¹																				4
Walleye ¹																				4
Doré ¹																				0
Largemouth Bass ¹																				8
Achigan à grande bouche ¹																				8
Smallmouth Bass ²																				8
Achigan à petite bouche ²																				8
Yellow Perch ¹																				8
Perchaude ¹																				8

Length/ 15 20 25 30 35 40 45 50 55 60 65 70 75 >75 cm
 Longueur 6" 8" 10" 12" 14" 16" 18" 20" 22" 24" 26" 28" 30" >30"

Length/ 15 20 25 30 35 40 45 50 55 60 65 70 75 >75 cm
 Longueur 6" 8" 10" 12" 14" 16" 18" 20" 22" 24" 26" 28" 30" >30"

Length/ 15 20 25 30 35 40 45 50 55 60 65 70 75 >75 cm
 Longueur 6" 8" 10" 12" 14" 16" 18" 20" 22" 24" 26" 28" 30" >30"

Chandos Lake / Lac Chandos													
Continued/Suite													444930/775843
Rock Bass ¹	8												
Crapet de roche ¹	4												
Bluegill ¹	8												
Crapet arlequin ¹	8												
Pumpkinseed ¹	8												
Crapet-soleil ¹	8												
Brown Bullhead ²			8										
Barbotte brune ²			8										
Cisco ²				8									
Cisco ²				8									

Charleston Lake / Lac Charleston													
Leeds & Lansdowne Twp./Cantons de Leeds et de Lansdowne, Leeds Co./Cité de Leeds													443205/760057
Lake Trout ²				8				4		2			
Truite de lac ²				8				4		0			
Northern Pike ²						8				4			
Brochet ²					8			4		0			
Largemouth Bass ²				8			4	2					
Achigan à grande bouche ²		8	4		0								
Smallmouth Bass ²			8		4								
Achigan à petite bouche ²		8		4	0								
Yellow Perch ²			8										
Perchaude ²		8	4										
Pumpkinseed ¹	8												
Crapet-soleil ¹	4												
Bluegill ²	8												
Crapet arlequin ²	4												
White Sucker ²						8							
Meunier noir ²					8	4							
Brown Bullhead ²			8										
Barbotte brune ²			8										

Chateau Lake / Lac Chateau													
Maria Twp./Canton de Maria, Renfrew Co./Cité de Renfrew													460535/780043
Walleye ¹				8				4		2			
Doré ¹		8	4			0							

Chesley Lake / Lac Chesley													
Continued/Suite													443310/811327
Brown Bullhead ²								8					
Barbotte brune ²								8					
Christie Lake / Lac Christie													
Bathurst Twp./Canton de Bathurst, Lanark Co./Cité de Lanark													444816/762619
Walleye ¹								8				4	
Doré ¹								8		4		0	
Northern Pike ¹											8		4
Brochet ¹											4		0
Smallmouth Bass ²								8		4			
Achigan à petite bouche ²								8	4	0			
Largemouth Bass ²								8				4	
Achigan à grande bouche ²								8		4	0		
Yellow Perch ¹								8					
Perchaude ¹								8	4				
Black Crappie ¹								8					
Marigane noire ¹								8		4			
Rock Bass ¹								8		4			
Crapet de roche ¹								8	4	0			
Pumpkinseed ¹								8					
Crapet-soleil ¹								8					
Bluegill ¹								8					
Crapet arlequin ¹								8					
White Sucker ¹										8			
Meunier noir ¹										8			
Brown Bullhead ¹										8			
Barbotte brune ¹										8			

Christie Reservoir / Réservoir Christie													
Spencer Creek/Ruisseau Spencer, Hamilton-Wentworth R. M./Mun. rég de Hamilton-Wentworth													431647/800126
Largemouth Bass ²												8	
Achigan à grande bouche ²												8	
Brown Bullhead ²												8	
Barbotte brune ²												8	
Carp ²													8
Carpe ²													8

Yellow Perch¹
Perchaude¹

8

8

Cheddar Lake / Lac Cheddar

Cardiff Twp./Canton de Cardiff, Haliburton Co./Cité de Haliburton

445842/780825

Brook Trout²

8

Omble de fontaine²

8

4

Chemong Lake / Lac Chemong

Ennismore & Smith Twp./Cantons d'Ennismore et de Smith, Peterborough Co./Cité de Peterborough

442319/782334

Walleye⁵

8

4

Doré⁵

8

4

0

Smallmouth Bass⁵

8

Achigan à petite bouche⁵

8

4

Largemouth Bass¹

8

Achigan à grande bouche¹

8

4

Black Crappie¹

8

Marigane noire¹

8

4

Yellow Perch⁶

8

Perchaude⁶

8

Pumpkinseed¹

8

Crapet-soleil¹

8

Bluegill¹

8

Crapet arlequin¹

8

4

Rock Bass¹

8

Crapet de roche¹

8

Brown Bullhead²

8

Barbotte brune²

8

Carp²

8

4

Carpe²

8

4

Chesley Lake / Lac Chesley

Amabel Twp./Canton d'Amabel, Bruce Co./Cité de Bruce

443310/811327

Northern Pike²

8

Brochet²

8

4

Walleye²

8

4

Doré²

8

4

0

Smallmouth Bass²

8

Achigan à petite bouche²

8

4

Length/ Longueur 15 20 25 30 35 40 45 50 55 60 65 70 75 >75 cm
6" 8" 10" 12" 14" 16" 18" 20" 22" 24" 26" 28" 30" >30" General population/population générale Sensitive population/population sensible - Women of child-bearing age and children under 15/Les femmes en âge de procréer et les enfants de moins de 15 ans**Chub Lake / Lac Chub**

Ridout Twp./Canton de Ridout, Muskoka D.M./Mun. de dist. de Muskoka

451247/785903

Smallmouth Bass²

8

4

2

Achigan à petite bouche²

4

0

Largemouth Bass¹

8

Achigan à grande bouche¹

4

0

Claireville Reservoir / Réservoir Claireville

West Humber River/Rivière West Humber

Toronto Twp./Canton de Toronto, Peel R. M./Mun. rég. de Peel

434417/793756

Largemouth Bass⁵

8

4

4

Achigan à grande bouche⁵

8

4

0

Yellow Perch¹

8

Perchaude¹

8

Rock Bass¹

8

Crapet de roche¹

4

0

Brown Bullhead²

8

Barbotte brune²

8

4

0

Carp²

8

4

Carpe²

4

White Sucker⁵

8

Meunier noir⁵

8

4

Clayton Lake / Lac Clayton

Lanark & Ramsay Twp./Cantons de Lanark et de Ramsay, Lanark Co./Cité de Lanark

451039/762045

Northern Pike¹

8

4

Brochet¹

8

4

0

Walleye¹

8

2

Doré¹

8

4

0

Largemouth Bass²

8

4

Achigan à grande bouche²

8

4

0

Smallmouth Bass²

8

4

Achigan à petite bouche²

8

4

0

Yellow Perch¹

8

Perchaude¹

8

Black Crappie¹

8

4

Marigane noire¹

8

4

Length/ Longueur 15 20 25 30 35 40 45 50 55 60 65 70 75 >75 cm
6" 8" 10" 12" 14" 16" 18" 20" 22" 24" 26" 28" 30" >30"

Length/ 15 20 25 30 35 40 45 50 55 60 65 70 75 >75 cm
 Longueur 6" 8" 10" 12" 14" 16" 18" 20" 22" 24" 26" 28" 30" >30"

Length/ 15 20 25 30 35 40 45 50 55 60 65 70 75 >75 cm
 Longueur 6" 8" 10" 12" 14" 16" 18" 20" 22" 24" 26" 28" 30" >30"

Clayton Lake / Lac Clayton													
Continued/Suite													451039/762045
Pumpkinseed ¹		8											
Crapet-soleil ¹		8											
White Sucker ¹						8							
Meunier noir ¹						8							
Brown Bullhead ¹					8								
Barbotte brune ¹					8								

Clear Lake / Lac Clear													
Humphrey Twp./Canton de Humphrey, Parry Sound Dist./Dist. de Parry Sound													451600/794700
Lake Trout ²						8	4	2					
Truite de lac ²						8	4	0					

Clear Lake / Lac Clear													
Oakley Twp./Canton d'Oakley, Muskoka D. M./Mun. de dist. de Muskoka													450228/790057
Lake Trout ²								8					4
Truite de lac ²								8		4			0
Round Whitefish ¹					8								
Ménomini rond ¹					8								

Clear (Schamerhorn) Lake / Lac Clear (Schamerhorn)													
Perry Twp./Canton de Perry, Parry Sound Dist./Dist de Parry Sound													453019/791539
Smallmouth Bass ²					8		2						
Achigan à petite bouche ²					8	4	0						

Clear (Watt) Lake / Lac Clear (Watt)													
Patterson Twp./Canton de Patterson, Parry Sound Dist./Dist de Parry Sound													460554/794652
Lake Trout ²								8					
Truite de lac ²								8		4			
Walleye ¹						8			4		2	0	
Doré ¹						8	4					0	
Largemouth Bass ¹					8								
Achigan à grande bouche ¹					4								
Smallmouth Bass ²						8							
Achigan à petite bouche ²					8		4	0					

Lake Clear / Lac Clear													
Sebastopol Twp./Canton de Sebastopol, Renfrew Co./Cité de Renfrew													452628/771125
Lake Trout ^{2,10}			4	2	1								0
Truite de lac ^{2,10}			4										0

Cockle Lake / Lac Cockle													
Monmouth Twp./Canton de Monmouth, Haliburton Co./Cité de Haliburton													450142/781408
Smallmouth Bass ¹								8					
Achigan à petite bouche ¹								8					
Rock Bass ¹						8							
Crapet de roche ¹						8							

Colonel By Lake / Lac Colonel By													
Catawaqui River/Rivière Catawaqui, Leeds Co./Cité de Leeds													441830/762544
Largemouth Bass ^{5,8}								8					
Achigan à grande bouche ^{5,8}								8					
Yellow Perch ²						8							
Perchaude ²						8							
Black Crappie ²								8					
Marigane noire ²								8	4				
Pumpkinseed ²						8							
Crapet-soleil ²						8							
Bluegill ²						8							
Crapet arlequin ²						8	4						
Brown Bullhead ^{5,8}								8					
Barbotte brune ^{5,8}								8					
Carp ^{5,8}												8	
Carpe ^{5,8}												8	

Columbia Lake / Lac Columbia													
Laurel Creek/Ruisseau Laurel, Waterloo R. M./Mun. rég. de Waterloo													432825/803320
Carp ²												8	
Carpe ²												8	

Commanda Lake / Lac Commanda													
Patterson Twp./Canton de Patterson, Parry Sound Dist./Dist. de Parry Sound													460048/794158
Northern Pike ¹											4	2	
Brochet ¹											0		
Walleye ¹							4				2	0	
Doré ¹											0		
Cisco ¹								8					
Cisco ¹								8	4	0			

Whitefish ^{2,10}						0					
Grand corégone ^{2,10}						0					
Northern Pike ^{2,10}							8			2	1
Brochet ^{2,10}							8		4		0
Walleye ^{2,10}							8			4	
Doré ^{2,10}							8	4		0	
Smallmouth Bass ^{2,10}								4			
Achigan à petite bouche ^{2,10}								4			
Largemouth Bass ^{2,11}							8		4		
Achigan à grande bouche ^{2,11}							8		4		
Yellow Perch ^{2,11}							8		2		
Perchaude ^{2,11}							8		0		
Rock Bass ^{2,10,11}							8	2	1		
Crapet de roche ^{2,10,11}							8		0		
Ling ^{2,10,11}								8		4	
Lotte ^{2,10,11}								8		4	
Brown Bullhead ^{2,10,11}								4		0	
Barbotte brune ^{2,10,11}								4		0	
White Sucker ²									4		1
Meunier noir ²									4		0

Clear Lake / Lac Clear
 Sherborne Twp./Canton de Sherborne, Haliburton Co./Cité de Haliburton 451056/784244

Lake Trout ⁶									8		
Truite de lac ⁶									8		

Clearwater Lake / Lac Clearwater
 Morrison Twp./Canton de Morrison, Muskoka D. M./Mun. de dist. de Muskoka 444828/791434

Lake Trout ¹									8		4
Truite de lac ¹									8		0
Smallmouth Bass ¹								8		4	
Achigan à petite bouche ¹								8	4	0	

Clinto Lake / Lac Clinto
 McClintock Twp./Canton de McClintock, Haliburton Co./Cité de Haliburton 451850/785204

Lake Trout ²									8		4
Truite de lac ²									8		4
Smallmouth Bass ²									8		
Achigan à petite bouche ²									8	4	0

Length/ Longueur 15 20 25 30 35 40 45 50 55 60 65 70 75 >75 cm
 6" 8" 10" 12" 14" 16" 18" 20" 22" 24" 26" 28" 30" >30"

General population/population générale
 Sensitive population/population sensible – Women of child-bearing age and children under 15/Les femmes en âge de procréer et les enfants de moins de 15 ans

Conestogo Lake / Lac Conestogo
 Maryborough Twp./Canton de Maryborough, Wellington Co./Cité de Wellington 434146/804353

Northern Pike ¹										8	
Brochet ¹										8	
Smallmouth Bass ²									8		4
Achigan à petite bouche ²								8	4	0	
Brown Bullhead ²									8		
Barbotte brune ²									8		
Carp ¹											8
Carpe ¹											8
White Sucker ¹									8		
Meunier noir ¹									8		

Conestogo River / Rivière Conestogo
 downstream of Conestogo Dam/en aval du barrage Conestogo
 Peel Twp./Canton de Peel, Wellington Co./Cité de Wellington 433954/804236

Northern Pike ²										8		4
Brochet ²										8		0
Smallmouth Bass ²									8		4	
Achigan à petite bouche ²									4		0	
Yellow Perch ²									8			
Perchaude ²									8			
Carp ²												8
Carpe ²												8
Brown Bullhead ¹									8			
Barbotte brune ¹									8			
Brown Trout ²											8	
Truite brune ²											8	

Consecon Lake / Lac Consecon
 Ameliasburgh & Hillier Twps./Cantons d'Ameliasburgh et de Hillier, Prince Edward Co./Cité de Prince Edward 440003/772840

Walleye ⁶									8		4	
Doré ⁶									4		0	
Northern Pike ⁶										8		4
Brochet ⁶										4		0
Largemouth Bass ⁶									8			
Achigan à grande bouche ⁶									8	4	0	

Length/ Longueur 15 20 25 30 35 40 45 50 55 60 65 70 75 >75 cm
 6" 8" 10" 12" 14" 16" 18" 20" 22" 24" 26" 28" 30" >30"

Length/ 15 20 25 30 35 40 45 50 55 60 65 70 75 >75 cm
 Longueur 6" 8" 10" 12" 14" 16" 18" 20" 22" 24" 26" 28" 30" >30"

 Length/ 15 20 25 30 35 40 45 50 55 60 65 70 75 >75 cm
 Longueur 6" 8" 10" 12" 14" 16" 18" 20" 22" 24" 26" 28" 30" >30"

Consecon Lake / Lac Consecon													
Continued/Suite 440003/772840													
Yellow Perch ⁶ Perchaude ⁶	8												
	4	0											
Rock Bass ⁶ Crapet de roche ⁶	8		4										
	8	4	0										
Bluegill ⁶ Crapet arlequin ⁶	8												
	8	0											
Brown Bullhead ⁶ Barbotte brune ⁶				8									
				8									
White Sucker ⁶ Meunier noir ⁶					8								
					8								

Constance Lake / Lac Constance													
March Twp./Canton de March, Ottawa-Carleton R. M./Mun. rég. d'Ottawa-Carleton 452432/755843													
Northern Pike ² Brochet ²					8								
					8		4						

Constant Lake / Lac Constant													
Grattan Twp./Canton de Grattan, Renfrew Co./Cité de Renfrew 452420/765857													
Yellow Perch ⁵ Perchaude ⁵		8											
		4											
Northern Pike ⁵ Brochet ⁵						8		4				4	
						8		4		2	0		
Walleye ⁵ Doré ⁵				8		4		0					
				8		4		0					

Contau Lake / Lac Contau													
Glamorgan Twp./Canton de Glamorgan, Haliburton Co./Cité de Haliburton 445321/782611													
Walleye ² Doré ²									4				
				8					4				
				8		4		0					

Cope Lake / Lac Cope													
Cardiff Twp./Canton de Cardiff, Haliburton Co./Cité de Haliburton 450316/780934													
Smallmouth Bass ² Achigan à petite bouche ²					8								
					4		0						

Cordova Lake / Lac Cordova													
Belmont Twp./Canton de Belmont, Peterborough Co./Cité de Peterborough 443431/774930													
Walleye ² Doré ²		8				4			0				
						0							

Crane Lake / Lac Crane													
Conger Twp./Canton de Conger, Parry Sound Dist./Dist. de Parry Sound 451247/795542													
Walleye ¹ Doré ¹												4	
												0	
Largemouth Bass ¹ Achigan à grande bouche ¹						8		4	0				
						8		4	0				
Smallmouth Bass ¹ Achigan à petite bouche ¹							8						
							8	4					

Credit River / Rivière Credit													
The Forks/embranchement, Town of Caledon/Ville de Caledon 434811/795941													
Brown Trout ² Truite brune ²							8					4	
							8					4	
Brook Trout ² Omble de fontaine ²							8						
							8						

Credit River / Rivière Credit													
(spawning runs/trayères), Streetsville Dam/barrage Streetsville Toronto Twp./Canton de Toronto, Peel R. M./Mun. rég. de Peel 433257/793918													
Chinook Salmon ^{5,8,9,10} Saumon quinnat ^{5,8,9,10}												2	1
												0	
Coho Salmon ^{5,8,9,10} Saumon coho ^{5,8,9,10}							4		2		1		0
							4				0		
Rainbow Trout ^{5,8,9,10} Truite arc-en-ciel ^{5,8,9,10}								4			2		0
								4			0		
Brown Trout ^{5,8,9,10} Truite brune ^{5,8,9,10}							8			4		2	0
							8			4		0	

Credit River Marsh / Marais Rivière Credit													
Port Credit 433308/793534													
Northern Pike ² Brochet ²												8	
												8	
Smallmouth Bass ² Achigan à petite bouche ²							8		4		2		
							8		4		0		
Largemouth Bass ² Achigan à grande bouche ²								8					
								8					
Yellow Perch ² Perchaude ²							8						
							8						

Smallmouth Bass ²	8	4		0						
Achigan à petite bouche ²	0									
Yellow Perch ¹	8									
Perchaude ¹	8									
Rock Bass ¹	8									
Crapet de roche ¹	4									
Largemouth Bass ²			8							
Achigan à grande bouche ²		4	0							

Lake Couchiching / Lac Couchiching

Orillia Twp./Canton d'Orillia, Simcoe Co./Cité de Simcoe

443951/792235

Smallmouth Bass ²		8		4						
Achigan à petite bouche ²	8	4		0						
Largemouth Bass ²		8		4						
Achigan à grande bouche ²	8	4		0						
Walleye ¹			8			4				
Doré ¹			4			0				
Northern Pike ¹					8					4
Brochet ¹					8		4			0
Yellow Perch ²		8								
Perchaude ²	8	4		0						

Cranberry Lake / Lac Cranberry

Dalton Twp./Canton de Dalton, Victoria Co./Cité de Victoria

444613/790308

Walleye ¹				8		4				
Doré ¹				4		0				
Yellow Perch ¹		8								
Perchaude ¹		4								
Smallmouth Bass ¹		8	4							
Achigan à petite bouche ¹	8	4		0						
Largemouth Bass ¹			8	4						
Achigan à grande bouche ¹			4	0						
Pumpkinseed ¹	8									
Crapet-soleil ¹	8									

Cranberry Lake / Lac Cranberry

Guilford Twp./Canton de Guilford, Haliburton Co./Cité de Haliburton

450732/783322

Largemouth Bass ²		8								
Achigan à grande bouche ²		8								

Length/ 15 20 25 30 35 40 45 50 55 60 65 70 75 >75 cm
 Longueur 6" 8" 10" 12" 14" 16" 18" 20" 22" 24" 26" 28" 30" >30"

General population/population générale

Sensitive population/population sensible – Women of child-bearing age and children under 15/Les femmes en âge de procréer et les enfants de moins de 15 ans

Black Crappie ²	8									
Marigane noire ²	8	0								
Rock Bass ²	8	4								
Crapet de roche ²	4	0								
Carp ^{2,10}			4				2			
Carpe ^{2,10}			4				0			
Brown Bullhead ²	8									
Barbotte brune ²	8									
White Sucker ²								2		
Meunier noir ²								0		

Crosby Lake / Lac Crosby

N. Crosby Twp./Canton de Crosby-N., Leeds Co./Cité de Leeds

444512/762609

Walleye ¹			8			4				
Doré ¹			4			0				
Smallmouth Bass ⁴	8	4		2						
Achigan à petite bouche ⁴	8	4		0						

Cross (Lyell) Lake / Lac Cross (Lyell)

Lyell Twp./Canton de Lyell, Nipissing Dist./Dist. de Nipissing

452348/775636

Lake Trout ²								8	4	
Truite de lac ²								0		
Smallmouth Bass ²			8							
Achigan à petite bouche ²	4	0								

Crosson Lake / Lac Crosson

Oakley Twp./Canton d'Oakley, Muskoka D. M./Mun. de dist. de Muskoka

450501/790211

Lake Trout ²									0	
Truite de lac ²									0	
Rainbow Trout ²					8			4		
Truite arc-en-ciel ²					4			0		
Largemouth Bass ²		8	4							
Achigan à grande bouche ²	4	0								

Crotch Lake / Lac Crotch

Palmerston Twp./Canton de Palmerston, Frontenac Co./Cité de Frontenac

445445/764834

Walleye ¹			8			4	2			
Doré ¹			4			0				
Northern Pike ¹					8					
Brochet ¹					4					

Length/ 15 20 25 30 35 40 45 50 55 60 65 70 75 >75 cm
 Longueur 6" 8" 10" 12" 14" 16" 18" 20" 22" 24" 26" 28" 30" >30"

Length/ 15 20 25 30 35 40 45 50 55 60 65 70 75 >75 cm
 Longueur 6" 8" 10" 12" 14" 16" 18" 20" 22" 24" 26" 28" 30" >30"

Length/ 15 20 25 30 35 40 45 50 55 60 65 70 75 >75 cm
 Longueur 6" 8" 10" 12" 14" 16" 18" 20" 22" 24" 26" 28" 30" >30"

Crotch Lake / Lac Crotch		445445/764834												
Continued/Suite														
Largemouth Bass ²		8				4								
Achigan à grande bouche ²		4		0										
Smallmouth Bass ²		8				4								
Achigan à petite bouche ²		4				0								
Yellow Perch ¹		8												
Perchaude ¹		8	4											
Rock Bass ¹		8	4											
Crapet de roche ¹		4	0											
Brown Bullhead ¹		8												
Barbotte brune ¹		8												

Crowe Lake / Lac Crowe		442902/774414												
Belmont Twp./Canton de Belmont, Peterborough Co./Cité de Peterborough														
Walleye ²		8				4								
Doré ²		8		4		0								
Northern Pike ¹						8								
Brochet ¹						4		0						
Smallmouth Bass ²		8				4								
Achigan à petite bouche ²		4				0								
Largemouth Bass ²		8												
Achigan à grande bouche ²		8	4											
Rock Bass ¹		8												
Crapet de roche ¹		4												
Yellow Perch ¹		8												
Perchaude ¹		8												
Black Crappie ²		8												
Marigane noire ²		8	4											
Pumpkinseed ¹		8												
Crapet-soleil ¹		8	4											
Brown Bullhead ²		8												
Barbotte brune ²		8												

Crown Lake / Lac Crown		452553/784021												
Livingstone Twp./Canton de Livingstone, Haliburton Co./Cité de Haliburton														
Brook Trout ⁵		8												
Omble de fontaine ⁵		8												

Dalrymple Lake / Lac Dalrymple		443850/790631															
Carden Twp./Canton de Carden, Victoria Co./Cité de Victoria																	
Northern Pike ²						8											
Brochet ²						8		4		2		0					
Walleye ¹						8				4				0			
Doré ¹						8		4		0							
Largemouth Bass ¹						8											
Achigan à grande bouche ¹						4											
Smallmouth Bass ¹		8				4				2							
Achigan à petite bouche ¹		8		4		0											
Yellow Perch ¹		8															
Perchaude ¹		8	4														
Rock Bass ¹		8		4													
Crapet de roche ¹		8	4	0													
Pumpkinseed ¹		8															
Crapet-soleil ¹		8															
Black Crappie ²		8															
Marigane noire ²		8		4													
Brown Bullhead ²		8															
Barbotte brune ²		8		4													

Deer Creek Reservoir / Réservoir Deer Creek		424223/803347												
Haldimand-Norfolk R. M./Mun. rég. de Haldimand-Norfolk														
Brown Trout ²						8								
Truite brune ²						8								
Largemouth Bass ¹		8												
Achigan à grande bouche ¹		4												
Yellow Perch ¹		8												
Perchaude ¹		4	0											
Rock Bass ¹		8												
Crapet de roche ¹		8												
Pumpkinseed ⁶		8												
Crapet-soleil ⁶		4												
Bluegill ¹		8	4											
Crapet arlequin ¹		4	0											
Black Crappie ⁶		8												
Marigane noire ⁶		8												

Smallmouth Bass ² Achigan à petite bouche ²		8		4													
	8		4		0												
Crystal Lake / Lac Crystal Galway Twp./Canton de Galway, Peterborough Co./Cité de Peterborough 444524/782844																	
Lake Trout ² Truite de lac ²					8		4	2									
					4			0									
Whitefish ² Grand corégone ²		8			4	4											
	8				4												
Walleye ¹ Doré ¹			8				4	2									
			4					0									
Smallmouth Bass ² Achigan à petite bouche ²		8		4													
	8		4		0												
Rock Bass ¹ Crapet de roche ¹		8															
	4		0														
White Sucker ¹ Meunier noir ¹						8											
						8		4									

Cyprus Lake / Lac Cyprus
St. Edmunds Twp./Canton de St. Edmunds, Bruce Co./Cité de Bruce 451350/813153

Walleye ¹ Doré ¹		8		4													
	8		4		0												
Smallmouth Bass ¹ Achigan à petite bouche ¹			8			4											
	8		4			0											

Dalhousie Lake / Lac Dalhousie
Dalhousie Twp./Canton de Dalhousie, Lanark Co./Cité de Lanark 445756/763410

Walleye ² Doré ²			8				4	2									
	8		4					0									
Northern Pike ¹ Brochet ¹					8			4									
					8		4										
Smallmouth Bass ¹ Achigan à petite bouche ¹			8		4												
	4		0														
Cisco ¹ Cisco ¹					8												
					8												
White Sucker ² Meunier noir ²						8		4									
						8		4									

Length/ 15 20 25 30 35 40 45 50 55 60 65 70 75 >75 cm
Longueur 6" 8" 10" 12" 14" 16" 18" 20" 22" 24" 26" 28" 30" >30"

General population/population générale

Sensitive population/population sensible – Women of child-bearing age and children under 15/Les femmes en âge de procréer et les enfants de moins de 15 ans

Carp ² Carpe ²							8										
							8		4								
White Sucker ⁶ Meunier noir ⁶									8								
									4								
Brown Bullhead ² Barbotte brune ²								8									
								4									
Deer Lake / Lac Deer Armour & Perry Twp./Canton d'Armour et de Perry, Parry Sound Dist./Dist. de Parry Sound 453448/791636																	
Walleye ¹ Doré ¹		8				4		2	0								
	8		4						0								
Deer Lake / Lac Deer Cardiff Twp./Canton de Cardiff, Haliburton Co./Cité de Haliburton 450213/780542																	
Largemouth Bass ² Achigan à grande bouche ²				8			4										
				8		4		0									
Smallmouth Bass ² Achigan à petite bouche ²				8													
				8		4											

Deerock Lake / Lac Deerock
Anglesea & Kaladar Twp./Cantons d'Anglesea et de Kaladar
Lennox & Addington Co./Cité de Lennox et d'Addington 444410/771537

Northern Pike ¹ Brochet ¹						8		4									
								4				0					
Largemouth Bass ² Achigan à grande bouche ²						8		4									
						4		0									

Delano Lake / Lac Delano
Canisbay Twp./Canton de Canisbay, Nipissing Dist./Dist. de Nipissing 453056/783549

Lake Trout ⁶ Truite de lac ⁶							8		4								
							8		4		0						

Delhi Reservoir / Réservoir Delhi
Middleton Twp./Canton de Middleton, Haldimand-Norfolk R. M., Mun. rég. de Haldimand-Norfolk 425109/803055

Bluegill ¹ Crapet arlequin ¹		8															
		8															
Pumpkinseed ¹ Crapet-soleil ¹		8															
		8															

Length/ 15 20 25 30 35 40 45 50 55 60 65 70 75 >75 cm
Longueur 6" 8" 10" 12" 14" 16" 18" 20" 22" 24" 26" 28" 30" >30"

Length/ 15 20 25 30 35 40 45 50 55 60 65 70 75 >75 cm
 Longueur 6" 8" 10" 12" 14" 16" 18" 20" 22" 24" 26" 28" 30" >30"

Length/ 15 20 25 30 35 40 45 50 55 60 65 70 75 >75 cm
 Longueur 6" 8" 10" 12" 14" 16" 18" 20" 22" 24" 26" 28" 30" >30"

Denbigh Lake / Lac Denbigh													
Denbigh Twp./Canton de Denbigh, Lennox & Addington Co./Cité de Lennox et d'Addington 450748/771617													
Walleye ¹					8					4			
Doré ¹				8	4		0						
Northern Pike ¹									8				
Brochet ¹						8				4			
Yellow Perch ¹			8										
Perchaude ¹	8	4											

Depot Lake / Lac Depot													
Eyre Twp./Canton d'Eyre, Haliburton Co./Cité de Haliburton 451759/783204													
White Sucker ¹					8								
Meunier noir ¹					4								

Desjardins Canal / Canal Desjardins													
Town of Dundas/Ville de Dundas 431603/795620													
Carp ^{2,13}									4				
Carpe ^{2,13}									4				

Devil Lake / Lac Devil													
Bedford Twp./Canton de Bedford, Frontenac Co./Cité de Frontenac 443426/762649													
Lake Trout ¹							8						
Truite de lac ¹					8				4				
Smallmouth Bass ¹					8			4					
Achigan à petite bouche ¹			8		4		0						
Largemouth Bass ¹						8							
Achigan à grande bouche ²			8	4									

Diamond Lake / Lac Diamond													
Herschel Twp./Canton de Herschel, Hastings Co./Cité de Hastings 450426/780212													
Lake Trout ¹								8				4	
Truite de lac ¹						8			4				0

Dickey Lake / Lac Dickey													
Lake Twp./Canton de Lake, Hastings Co./Cité de Hastings 444715/774430													
Lake Trout ²								8					
Truite de lac ²								8					
Smallmouth Bass ²				8			4						
Achigan à petite bouche ²	8	4			0								
Rock Bass ¹	8	4											
Crapet de roche ¹	0												

Dog Lake / Lac Dog													
Continued/Suite 442549/762004													
Black Crappie ²								8		4			
Marigane noire ²					8	4	0						

Dollars Lake / Lac Dollars													
Blair Twp./Canton de Blair, Parry Sound Dist./Dist. de Parry Sound 455709/801414													
Northern Pike ²									8				4
Brochet ²								8		4			0
Walleye ²									8			4	2
Doré ²								4				0	
Whitefish ¹											8		
Grand corégone ¹											8		

Don River / Rivière Don													
Pottery Road area/Evrons de Pottery Road, (spawning run/frayères), Toronto 434117/792144													
White Sucker ^{2,8,10,11}								8		4		2	
Meunier noir ^{2,8,10,11}								8		4		0	

Lake Doré / Lac Doré													
Wilberforce Twp./Canton de Wilberforce, Renfrew Co./Cité de Renfrew 453704/770654													
Northern Pike ¹										8			4
Brochet ¹										8		4	0
Walleye ¹												4	
Doré ¹												0	
Largemouth Bass ¹									8				
Achigan à grande bouche ¹						8		4					
Smallmouth Bass ²									8			4	
Achigan à petite bouche ²								8		4		0	
Brown Bullhead ²									8				
Barbotte brune ²									8				
Pumpkinseed ¹									8				
Crapet-soleil ¹									8				
Yellow Perch ²										8			
Perchaude ²										8			

Dotty Lake / Lac Dotty													
Finlayson Twp./Canton de Finlayson, Nipissing Dist./Dist. de Nipissing 452742/785926													
Lake Trout ²												4	
Truite de lac ²												0	

Dickie Lake / Lac Dickie

McLean Twp./Canton de McLean, Muskoka D. M./Mun. de dist. de Muskoka

450856/790520

Smallmouth Bass²

8 4

Achigan à petite bouche²

8 0

Largemouth Bass²

8

Achigan à grande bouche²

4

Dickson Lake / Lac Dickson

Dickson Twp./Canton de Dickson, Nipissing Dist./Dist. de Nipissing

454652/781227

Brook Trout²

8

Omble de fontaine²

8 4

Whitefish²

8

Grand corégone²

8

Yellow Perch¹

8 4

Perchaude¹

4 0

White Sucker¹

8

Meunier noir¹

8

Doe Lake / Lac Doe

Ryerson Twp./Canton de Ryerson, Parry Sound Dist./Dist. de Parry Sound

453202/792451

Northern Pike¹

8 4

Brochet¹

4 0

Walleye¹

8 4 2 0

Doré¹

4 0

Smallmouth Bass¹

8 4 2

Achigan à petite bouche¹

4 0

Dog Lake / Lac Dog

Guilford Twp./Canton de Guilford, Haliburton Co./Cité de Haliburton

451304/783015

Brook Trout²

8

Omble de fontaine²

8

Dog Lake / Lac Dog

Storrington Twp./Canton de Storrington, Frontenac Co./Cité de Frontenac

442549/762004

Northern Pike¹

8 4 2

Brochet¹

4 0

Largemouth Bass²

8 4

Achigan à grande bouche²

4 0

Brook Trout¹

8

Omble de fontaine¹

4

Smallmouth Bass¹

8 4 2

Achigan à petite bouche¹

4 0

Drag Lake / Lac Drag

Dudley & Dysart Twps./Cantons de Dudley et de Dysart, Haliburton Co./Cité de Haliburton

450410/782422

Lake Trout²

8 4 2

Truite de lac²

8 0

Smallmouth Bass²

8 4

Achigan à petite bouche²

8 4 0

Rock Bass¹

8

Crapet de roche¹

8 4

Cisco²

8

Cisco²

8 4

Dropledge Lake / Lac Dropledge

Raglan Twp./Canton de Raglan, Renfrew Co./Cité de Renfrew

451552/773031

Brook Trout²

8

Omble de fontaine²

8 4

Duck Lake / Lac Duck

Guilford Twp./Canton de Guilford, Haliburton Co./Cité de Haliburton

451258/783051

Brook Trout²

8

Omble de fontaine²

8

Duck Lake / Lac Duck

Minden Twp./Canton de Minden, Haliburton Co./Cité de Haliburton

450019/783853

Smallmouth Bass¹

8 4

Achigan à petite bouche¹

8 4 0

White Sucker¹

8

Meunier noir¹

8

Duffin Creek Marsh / Marais Duffin Creek

Ajax, Durham R. M./Mun. rég. de Durham

434918/790210

Northern Pike²

8

Brochet²

8

Rock Bass²

8 4

Crapet de roche²

8 4 0

Yellow Perch¹

8

Perchaude¹

8

Length/ 15 20 25 30 35 40 45 50 55 60 65 70 75 >75 cm
Longueur 6" 8" 10" 12" 14" 16" 18" 20" 22" 24" 26" 28" 30" >30" General population/population générale Sensitive population/population sensible – Women of child-bearing age and children under 15/Les femmes en âge de procréer et les enfants de moins de 15 ansLength/ 15 20 25 30 35 40 45 50 55 60 65 70 75 >75 cm
Longueur 6" 8" 10" 12" 14" 16" 18" 20" 22" 24" 26" 28" 30" >30"

Length/ 15 20 25 30 35 40 45 50 55 60 65 70 75 >75 cm
 Longueur 6" 8" 10" 12" 14" 16" 18" 20" 22" 24" 26" 28" 30" >30"

Length/ 15 20 25 30 35 40 45 50 55 60 65 70 75 >75 cm
 Longueur 6" 8" 10" 12" 14" 16" 18" 20" 22" 24" 26" 28" 30" >30"

Duffin Creek Marsh / Marais Duffin Creek													
Continued/Suite													434918/790210
Brown Bullhead ²	4	2	1										
Barbotte brune ²	4	0											
Carp ²									0				
Carpe ²									0				
Duffin Creek (east) / Ruisseau Duffin (est)													
Pickering Twp./Canton de Pickering, Durham R. M./Mun. rég. de Durham													435659/790451
Brook Trout ²	8	4											
Ombre de fontaine ²	8	4	0										
Duffin Creek (west) / Ruisseau Duffin (ouest)													
Pickering Twp./Canton de Pickering, Durham R. M./Mun. rég. de Durham													435527/791021
Brook Trout ²	8												
Ombre de fontaine ²	8												
Dumbell Lake / Lac Dumbell													
Matchedash Twp./Canton de Matchedash, Simcoe Co./Cité de Simcoe													444906/793256
Black Crappie ¹	8	4											
Marigane noire ¹	8	4	0										
Yellow Perch ¹	8	4											
Perchaude ¹	4	0											
Dummer (White) Lake / Lac Dummer (White)													
Dummer Twp./Canton de Dummer, Peterborough Co./Cité de Peterborough													443134/780536
Walleye ²		8											
Doré ²		8			4								
Yellow Perch ¹	8												
Perchaude ¹	8	4											
Dutton Lake / Lac Dutton													
Eyre Twp./Canton d'Eyre, Haliburton Co./Cité de Haliburton													451638/783126
White Sucker ¹		8											
Meunier noir ¹		8											
Eagle Lake / Lac Eagle													
Guilford & Harburn Twp./Cantons de Guilford et de Harburn, Haliburton Co./Cité de Haliburton													450816/782924
Whitefish ¹				8									
Grand corégone ¹				8									

East Lake / Lac East													
Continued/Suite													435516/771152
Brown Bullhead ²		8											
Barbotte brune ²		8											
Eastern Lake / Lac Eastern													
Matchedash Twp./Canton de Matchedash, Simcoe Co./Cité de Simcoe													444809/792821
Largemouth Bass ²		8											
Achigan à grande bouche ²		4		0									
Eaton Hall Lake (Seneca) / Lac Eaton Hall (Seneca)													
King Twp./Canton de King, York R. M./Mun. rég. de York													435733/793108
Carp ²								8					
Carpe ²								8					
Echo Lake / Lac Echo													
McLean Twp./Canton de McLean, Muskoka D. M./Mun. de dist. de Muskoka													451037/790405
Smallmouth Bass ²		8		4	2								
Achigan à petite bouche ²		4	0										
Rock Bass ¹	8	4											
Crapet de roche ¹	4	0											
White Sucker ¹				8									
Meunier noir ¹				8			4						
Eels Lake / Lac Eels													
Anstruther Twp./Canton d'Anstruther, Peterborough Co./Cité de Peterborough													445351/780755
Lake Trout ²			8			4	2	0					
Trite de lac ²			8			4	0						
Walleye ¹												0	
Doré ¹												0	
Smallmouth Bass ²		8	4	2									
Achigan à petite bouche ²	4	0											
Effingham Lake / Lac Effingham													
Lennox & Addington Co./Cité de Lennox et d'Addington													445906/772136
Lake Trout ²		8		4									
Trite de lac ²		8		4	0								
Smallmouth Bass ¹		8	4										
Achigan à petite bouche ¹	4	0											

Eagle Lake / Lac Eagle

Machar Twp./Canton de Machar, Parry Sound Dist./Dist. de Parry Sound

454958/793002

Smallmouth Bass ¹	8		4							
Achigan à petite bouche ¹	8	4	0							

Eagle Lake / Lac Eagle

Olden Twp./Canton d'Olden, Frontenac Co./Cité de Frontenac

444059/764155

Lake Trout ²			8		4		2			
Truite de lac ²	8		4		0					
Whitefish ²			8							
Grand corégone ²			8							
Northern Pike ¹			8		4		2			
Brochet ¹	8		4		0					
Largemouth Bass ¹	8		4							
Achigan à grande bouche ¹	8	4	0							
Smallmouth Bass ¹	8		4							
Achigan à petite bouche ¹	8	4	0							

East Lake / Lac East

Athol Twp./Canton d'Athol, Prince Edward Co./Cité de Prince Edward

435516/771152

Northern Pike ²			8		4					
Brochet ²			4		0					
Walleye ²			8		4		2			
Doré ²	8		4		0					
Smallmouth Bass ⁴	8		2							
Achigan à petite bouche ⁴	4		0							
Largemouth Bass ²	8									
Achigan à grande bouche ²	8	4								
Yellow Perch ²	8									
Perchaude ²	8	4								
Rock Bass ²	8									
Crapet de roche ²	8	4								
Pumpkinseed ²	8									
Crapet-soleil ²	8									
Bluegill ²	8									
Crapet arlequin ²	8									
Black Crappie ²	8									
Marigane noire ²	8		4							

Length/ 15 20 25 30 35 40 45 50 55 60 65 70 75 >75 cm
 Longueur 6" 8" 10" 12" 14" 16" 18" 20" 22" 24" 26" 28" 30" >30"

 General population/population générale

 Sensitive population/population sensible – Women of child-bearing age and children under 15/Les femmes en âge de procréer et les enfants de moins de 15 ans
Eglinton Flats Pond / Étang Eglinton Flats

Toronto

434059/792946

Largemouth Bass ²	8		4							
Achigan à grande bouche ²	8	4	0							
Black Crappie ²	8									
Marigane noire ²	4									
Brown Bullhead ²			8							
Barbotte brune ²			8							
Goldfish ²			8							
Poisson doré ²			8							

Elephant Lake / Lac Elephant

Harcourt Twp./Canton de Harcourt, Haliburton Co./Cité de Haliburton

450750/780755

Northern Pike ¹			8							
Brochet ¹			8							
Largemouth Bass ²	8		4							
Achigan à grande bouche ²	8	4	0							
Yellow Perch ¹	8									
Perchaude ¹	8									

Emmett Lake / Lac Emmett

St. Edmunds Twp./Canton de St. Edmunds, Bruce Co./Cité de Bruce

451252/812733

Northern Pike ¹			8		4					
Brochet ¹	8		4		0					
Smallmouth Bass ⁴	8		4							
Achigan à petite bouche ⁴	8	4	0							

Emsdale Lake / Lac Emsdale

Bethuns & Perry Twp./Cantons de Bethuns et de Perry, Parry Sound Dist./Dist. de Parry Sound

453058/791148

Lake Trout ²			8							
Truite de lac ²			8							

Eramosa River / Rivière Eramosa

upstream of Speed River/en amont de Rivière Speed

Guelph Twp./Canton de Guelph, Wellington Co./Cité de Wellington

433253/801054

Smallmouth Bass ¹	8									
Achigan à petite bouche ¹	8									
Largemouth Bass ¹			8							
Achigan à grande bouche ¹			8							

Length/ 15 20 25 30 35 40 45 50 55 60 65 70 75 >75 cm
 Longueur 6" 8" 10" 12" 14" 16" 18" 20" 22" 24" 26" 28" 30" >30"

Length/ 15 20 25 30 35 40 45 50 55 60 65 70 75 >75 cm
 Longueur 6" 8" 10" 12" 14" 16" 18" 20" 22" 24" 26" 28" 30" >30"

Length/ 15 20 25 30 35 40 45 50 55 60 65 70 75 >75 cm
 Longueur 6" 8" 10" 12" 14" 16" 18" 20" 22" 24" 26" 28" 30" >30"

Eramosa River / Rivière Eramosa													
Continued/Suite 433253/801054													
Rock Bass ¹	8												
Crapet de roche ¹	8												
Brown Bullhead ²		8											
Barbotte brune ²		8											
White Sucker ¹			8										
Meunier noir ¹			8										

Essex Lake / Lac Essex													
Monmouth Twp./Canton de Monmouth, Haliburton Co./Cité de Haliburton 450115/781620													
Smallmouth Bass ²			8										
Achigan à petite bouche ²		8	4										

Eugenia Lake / Lac Eugenia													
Artemesia Twp./Canton d'Artemesia, Grey Co./Cité de Grey 441936/802953													
Smallmouth Bass ¹			8										
Achigan à petite bouche ¹			8										
Largemouth Bass ²			8		4								
Achigan à grande bouche ²			8		4	0							
Rock Bass ¹			8										
Crapet de roche ¹	8	4											
Yellow Perch ¹			8										
Perchaude ¹			8		4								
Pumpkinseed ¹	8												
Crapet-soleil ¹	8												

Eyre Lake / Lac Eyre													
Eyre Twp./Canton d'Eyre, Haliburton Co./Cité de Haliburton 451536/782957													
Lake Trout ¹			8										
Truite de lac ¹			8		4								

Fairy Lake / Lac Fairy													
Acton, Esquesing Twp./Canton d'Esquesing, Halton R. M./Mun. rég. de Halton 433730/800254													
Northern Pike ¹			8										
Brochet ¹			8										
Largemouth Bass ²			8										
Achigan à grande bouche ²			8		4								
Black Crappie ¹		8											
Marigane noire ¹		8											

Faraday Lake / Lac Faraday													
Faraday Twp./Canton de Faraday, Hastings Co./Cité de Hastings 450335/775520													
Smallmouth Bass ²			8										
Achigan à petite bouche ²		8	4										

Farlain Lake / Lac Farlain													
Tiny Twp./Canton de Tiny, Simcoe Co./Cité de Simcoe 444855/795815													
Walleye ²										8			
Doré ²										8	4		
Smallmouth Bass ²			8										
Achigan à petite bouche ²			8		4								
Largemouth Bass ²			8										
Achigan à grande bouche ²			8		4								

Farrel Lake / Lac Farrel													
Cardiff Twp./Canton de Cardiff, Haliburton Co./Cité de Haliburton 445644/780532													
Yellow Perch ⁶		8	4										
Perchaude ⁶		4	0										
White Sucker ⁵			8										
Meunier noir ⁵			8										
Brown Bullhead ⁶		8											
Barbotte brune ⁶		4											

Farrell (Farren) Lake / Lac Farrell (Farren)													
S. Sherbrooke Twp./Canton de Sherbrooke Sud, Lanark Co./Cité de Lanark 444530/762952													
Smallmouth Bass ¹			8										
Achigan à petite bouche ¹			8		4								
Largemouth Bass ¹			8										
Achigan à grande bouche ¹			8										
Yellow Perch ¹		8											
Perchaude ¹	8	4											
White Sucker ¹			8										
Meunier noir ¹			8										
Cisco ²			8										
Cisco ²			8										

Length/ 15 20 25 30 35 40 45 50 55 60 65 70 75 >75 cm
 Longueur 6" 8" 10" 12" 14" 16" 18" 20" 22" 24" 26" 28" 30" >30"

Length/ 15 20 25 30 35 40 45 50 55 60 65 70 75 >75 cm
 Longueur 6" 8" 10" 12" 14" 16" 18" 20" 22" 24" 26" 28" 30" >30"

Fletcher Lake / Lac Fletcher
 McClintock Twp./Canton de McClintock, Haliburton Co./Cité de Haliburton 452113/784704

Lake Trout ²	8												4	
Truite de lac ²	8												4	0
Smallmouth Bass ¹	8													
Achigan à petite bouche ¹	8	4	0											

Foote Lake / Lac Foote
 Perry Twp./Canton de Perry, Parry Sound Dist./Dist. de Parry Sound 452832/791031

Smallmouth Bass ¹	8	4												
Achigan à petite bouche ¹	4	0												

Forest Lake / Lac Forest
 Joly Twp./Canton de Joly, Parry Sound Dist./Dist. de Parry Sound 454927/791733

Smallmouth Bass ^{2,9}	8													
Achigan à petite bouche ^{2,9}	8												4	
Yellow Perch ^{2,9}	8													
Perchaude ^{2,9}	8													
Pumpkinseed ^{2,9}	8													
Crapet-soleil ^{2,9}	4													
White Sucker ^{2,9}	8													
Meunier noir ^{2,9}	8													
Brown Bullhead ^{2,9}	8													
Barbotte brune ^{2,9}	8													

Fortescue Lake / Lac Fortescue
 Cavendish Twp./Canton de Cavendish, Peterborough Co./Cité de Peterborough 445015/782625

Lake Trout ²	8													
Truite de lac ²	8												4	
Smallmouth Bass ¹	8												4	
Achigan à petite bouche ¹	8	4	0											

Fortune Lake / Lac Fortune
 Miller Twp./Canton de Miller, Frontenac Co./Cité de Frontenac 450537/770135

Largemouth Bass ¹	8													
Achigan à grande bouche ¹	8	4												
Smallmouth Bass ¹	8													
Achigan à petite bouche ¹	8													

Gananoque Lake / Lac Gananoque
 Leeds & Lansdowne Twp./Cantons de Leeds et de Lansdowne, Leeds Co./Cité de Leeds 442645/760908

Northern Pike ²													8	4
Brochet ²													8	0
Largemouth Bass ²	8												4	
Achigan à grande bouche ²	8	4	0											
Smallmouth Bass ²	8												4	2
Achigan à petite bouche ²	8	4	0											
Black Crappie ¹	8													
Marigane noire ¹	8	4												
Yellow Perch ²	8													
Perchaude ²	8													
Bluegill ²	8													
Crapet arlequin ²	8													
Pumpkinseed ¹	8													
Crapet-soleil ¹	4													
Brown Bullhead ²	8													
Barbotte brune ²	8													

Ganaraska River / Rivière Ganaraska
 (spawning runs/trayères), Hope Twp./Canton de Hope, Northumberland Co./Cité de Northumberland 435647/781731

Rainbow Trout ^{5,8,9,10}	4												2	1	0
Truite arc-en-ciel ^{5,8,9,10}	4												0		
Brown Trout ^{5,7,8,9}	2												1	0	
Truite brune ^{5,7,8,9}	0														
Coho Salmon ^{2,8,9}														1	
Saumon coho ^{2,8,9}														0	
Chinook Salmon ^{2,7,8,9}													1		
Saumon quinnat ^{2,7,8,9}													0		

Loch Garry / Lac Garry
 Kenyon Twp./Canton de Kenyon, Glengarry Co./Cité de Glengarry 451514/744235

Largemouth Bass ²	8												4	
Achigan à grande bouche ²	8	4	0											

George Lake / Lac George
 St. Edmunds Twp./Canton de St. Edmunds, Bruce Co./Cité de Bruce 451138/812758

Northern Pike ¹													8	
Brochet ¹													4	

Four Mile Lake / Lac Four Mile

Somerville Twp./Canton de Somerville, Victoria Co./Clé de Victoria 444054/784414

Walleye ⁴			8		4		2	0
Doré ⁴		8	4			0		
Smallmouth Bass ²			8		4			
Achigan à petite bouche ²		8		4	0			
Yellow Perch ¹			8					
Perchaude ¹		8	4					

Fourth Depot Lake / Lac Fourth Depot

Frontenac Co./Clé de Frontenac 443530/764721

Northern Pike ²				8				
Brochet ²		8	4					

Fox Lake / Lac Fox

Stisted Twp./Canton de Stisted, Muskoka D. M./Mun. de dist. de Muskoka 452311/792127

Northern Pike ¹				4		2		
Brochet ¹						0		
Smallmouth Bass ²		4	2		0			
Achigan à petite bouche ²				0				
Largemouth Bass ¹		4	2	0				
Achigan à grande bouche ¹				0				

Fraser Lake / Lac Fraser

Carlow Twp./Canton de Carlow, Hastings Co./Clé de Hastings 451119/773836

Northern Pike ¹				8				
Brochet ¹			8		4			
Walleye ¹				8		4		
Doré ¹		8		4		0		
Smallmouth Bass ²			8		4			
Achigan à petite bouche ²		8	4	0				

Fraser Lake / Lac Fraser

I. R. 9/Rés. autochtone 9, Parry Sound Dist./Dist. de Parry Sound 460300/800617

Largemouth Bass ¹			8		4			
Achigan à grande bouche ¹		4		0				

Galeairy Lake / Lac Galeairy

Airy Twp./Canton d'Airy, Nipissing Dist./Dist. de Nipissing 452834/781800

Smallmouth Bass ⁴			8					
Achigan à petite bouche ⁴		4						

Length/ 15 20 25 30 35 40 45 50 55 60 65 70 75 >75 cm
Longueur 6" 8" 10" 12" 14" 16" 18" 20" 22" 24" 26" 28" 30" >30"

General population/population générale

Sensitive population/population sensible - Women of child-bearing age and children under 15/Les femmes en âge de procréer et les enfants de moins de 15 ans

Smallmouth Bass ⁴			8					
Achigan à petite bouche ⁴		8		4				

Lac Georges

N. Plantagenet & Alfred Twp./Canton d'Alfred et de Plantagenet-N., Prescott Co./Clé de Prescott 453621/745824

Walleye ¹			8		4	2		
Doré ¹		8		4		0		

Gibson Lake / Lac Gibson

Gibson Twp./Canton de Gibson, Muskoka D. M./Mun. de dist. de Muskoka 445758/794457

Northern Pike ¹			8		4		2	0
Brochet ¹			4			0		
Walleye ¹		8		4		2	0	
Doré ¹		4			0			
Rock Bass ¹		4						
Crapet de roche ¹		0						
Pumpkinseed ¹		8						
Crapet-soleil ¹		8						
Cisco ¹			8					
Cisco ¹		8	4					
Brown Bullhead ²			8					
Barbotte brune ²		8	4					

Lake Gibson / Lac Gibson

Thorold Twp./Canton de Thorold, Niagara R. M./Mun. rég. de Niagara 430617/791357

Northern Pike ⁵				8			4	
Brochet ⁵				8			4	
Smallmouth Bass ⁵			4		2			
Achigan à petite bouche ⁵			4		0			
Largemouth Bass ⁵				4				
Achigan à grande bouche ⁵				4		0		
Yellow Perch ⁵		4	2					
Perchaude ⁵		4	0					
Rock Bass ⁵		4						
Crapet de roche ⁵		4						
Bluegill ⁵			2					
Crapet arlequin ⁵			0					
Black Crappie ⁵		8	4					
Marigane noire ⁵		8	4					

Length/ 15 20 25 30 35 40 45 50 55 60 65 70 75 >75 cm
Longueur 6" 8" 10" 12" 14" 16" 18" 20" 22" 24" 26" 28" 30" >30"

Length/ 15 20 25 30 35 40 45 50 55 60 65 70 75 >75 cm
 Longueur 6" 8" 10" 12" 14" 16" 18" 20" 22" 24" 26" 28" 30" >30"

Length/ 15 20 25 30 35 40 45 50 55 60 65 70 75 >75 cm
 Longueur 6" 8" 10" 12" 14" 16" 18" 20" 22" 24" 26" 28" 30" >30"

Lake Gibson / Lac Gibson		430617/791357															
<i>Continued/Suite</i>																	
Carp ^{5,10}																	0
Carpe ^{5,10}																	0
Redhorse Sucker ²					4												
Suceur rouge ²					4												
White Sucker ⁵					4						2						
Meunier noir ⁵					4					0							
Brown Bullhead ⁵			4		2												
Barbotte brune ⁵			4		0												
Freshwater Drum ⁵					8		4				2						
Malachigan ⁵					8		4			0							

Gillies Lake / Lac Gillies		451217/812008															
<i>Lindsay Twp./Canton de Lindsay, Bruce Co./Clé de Bruce</i>																	
Lake Trout ¹					8												
Trite de lac ¹					8					4							
Cisco ²				8			4										
Cisco ²				8		4	0										

Giroux Lake / Lac Giroux		454249/803015															
<i>Wallbridge Twp./Canton de Wallbridge, Parry Sound Dist./Dist. de Parry Sound</i>																	
Northern Pike ¹							8			4		2					
Brochet ¹							4			0							
Walleye ¹					8						4						
Doré ¹				8		4				0							
Smallmouth Bass ¹					8					4							
Achigan à petite bouche ¹				4			0										

Gloucester Pool / Bassin Gloucester		445103/794202															
<i>Severn River/Rivière Severn Baxter & Matchedash Twp./Cantons de Baxter et de Matchedash, Muskoka D. M./Mun. de dist. de Muskoka</i>																	
Northern Pike ²																	8
Brochet ²																	8
Walleye ²										4		2		0			
Doré ²														0			
Smallmouth Bass ²							8										
Achigan à petite bouche ²					8					4		0					

Goodwin Lake / Lac Goodwin		451518/783857															
<i>Havelock Twp., Haliburton Co./Canton de Havelock, Cité de Haliburton</i>																	
Lake Trout ²																	8
Trite de lac ²																	8
Govan Lake / Lac Govan		450759/764743															
<i>North & South Canonto Twp./Cantons de Canonto Nord et de Canonto Sud, Frontenac Co./Clé de Frontenac</i>																	
Northern Pike ²																	8
Brochet ²																4	0
Walleye ¹																	8
Doré ¹																	8
																	4

Graham Creek - Port Newcastle / Ruisseau Graham - port de Newcastle		4353549/793438															
<i>Clarke Twp./Canton de Clarke, Durham R.M./Mun. rég. de Durham</i>																	
Northern Pike ²																	8
Brochet ²																	8
Yellow Perch ¹							8										
Perchaude ¹							8										
Brown Bullhead ²										8							
Barbotte brune ²										8		4					
Carp ²																	2
Carpe ²																	0
White Sucker ¹							8										
Meunier noir ¹							8										

Graham Lake / Lac Graham		443422/755247															
<i>Front of Yonge Twp./Canton de Front of Yonge, Leeds Co./Clé de Leeds</i>																	
Northern Pike ¹																	8
Brochet ¹																	8
Largemouth Bass ²										8							
Achigan à grande bouche ²										8							
Smallmouth Bass ¹																	8
Achigan à petite bouche ¹																4	

Grand River / Rivière Grand		433411/802848															
<i>Below Belwood Dam to Manheim Weir/en aval du barrage Belwood jusqu'à Manheim Weir</i>																	
Northern Pike ²																	8
Brochet ²																	8
Brown Trout ²																	8
Trite brune ²																	8

Largemouth Bass ¹	8															
Achigan à grande bouche ¹	8	4														
Black Crappie ¹	8		4													
Marigane noir ¹	8	4	0													
Go Home Lake / Lac Go Home																
Gibson Twp./Canton de Gibson, Muskoka D. M./Mun. de dist. de Muskoka 450030/795028																
Northern Pike ¹											8		4			
Brochet ¹											4		0			
Walleye ¹											8	4	2	0		
Doré ¹											4		0			
Cisco ¹	8															
Cisco ¹	8	4	0													
Golden Lake / Lac Golden																
N. & S. Algona Twp./Cantons d'Algona N. et S., Renfrew Co./Clé de Renfrew 453356/771928																
Northern Pike ²											8		4			0
Brochet ²											4		0			
Walleye ²											8		4			
Doré ²											4		0			
Largemouth Bass ²	8		4													
Achigan à grande bouche ²	4		0													
Smallmouth Bass ²	8				4											
Achigan à petite bouche ²	8	4	0													
Whitefish ²											8					
Grand corégone ²											8					
White Sucker ¹											8					
Meunier noir ¹											8	4				
Brown Bullhead ²	8															
Barbotte brune ²	8															
Gooderham Lake / Lac Gooderham																
Glamorgan Twp./Canton de Glamorgan, Haliburton Co./Clé de Haliburton 445442/782304																
Walleye ¹	8										4		2			
Doré ¹	8		4		0											
Smallmouth Bass ²	8		4		2											
Achigan à petite bouche ²	8	4	0													

Length/ 15 20 25 30 35 40 45 50 55 60 65 70 75 >75 cm
 Longueur 6" 8" 10" 12" 14" 16" 18" 20" 22" 24" 26" 28" 30" >30"

General population/population générale

Sensitive population/population sensible – Women of child-bearing age and children under 15/Les femmes en âge de procréer et les enfants de moins de 15 ans

Smallmouth Bass ²	8										2				
Achigan à petite bouche ²	8		4		0										
Yellow Perch ¹	8														
Perchaude ¹	8														
Black Crappie ²	8														
Marigane noire ²	8														
Rock Bass ¹	8														
Crapet de roche ¹	8	4													
Pumpkinseed ¹	8														
Crapet-soleil ¹	8														
Brown Bullhead ²	8														
Barbotte brune ²	8														
Carp ^{2,7}											8		4		
Carpe ^{2,7}											8		4		
White Sucker ²	8														
Meunier noir ²	8		4												
Redhorse Sucker ²	8										4				
Suceur rouge ²	8				4										
Grand River / Rivière Grand															
Below Manheim Weir to Caledonia Dam/en aval de Manheim Weir jusqu'au barrage Caledonia 430822/801649															
Northern Pike ²											8		1	0	
Brochet ²											4		0		
Walleye ¹	8										4				
Doré ¹	8		4		0										
Smallmouth Bass ²	8										4				
Achigan à petite bouche ²	8		4		0										
Black Crappie ²	8														
Marigane noire ²	8														
Rock Bass ²	8														
Crapet de roche ²	8														
Carp ²											8		2		
Carpe ²											8		0		
White Sucker ²	8														
Meunier noir ²	8														
Redhorse Sucker ²	8														
Suceur rouge ²	8														

Length/ 15 20 25 30 35 40 45 50 55 60 65 70 75 >75 cm
 Longueur 6" 8" 10" 12" 14" 16" 18" 20" 22" 24" 26" 28" 30" >30"

Length/ 15 20 25 30 35 40 45 50 55 60 65 70 75 >75 cm
 Longueur 6" 8" 10" 12" 14" 16" 18" 20" 22" 24" 26" 28" 30" >30"

Length/ 15 20 25 30 35 40 45 50 55 60 65 70 75 >75 cm
 Longueur 6" 8" 10" 12" 14" 16" 18" 20" 22" 24" 26" 28" 30" >30"

Grand River / Rivière Grand													
Continued/Suite													430822/801649
Brown Bullhead ² Barbotte brune ²				8									
Channeel Catfish ² Barbue de rivière ²				8									
						8		4					
						8		4					

Grand River / Rivière Grand													
Below Caledonia Dam to Dunnville Dam/en aval du barrage Caledonia jusqu'au barrage Dunnville													425652/795140
Northern Pike ¹ Brochet ¹						8						4	
Walleye ⁵ Doré ⁵						8						4	
						8						4	
Smallmouth Bass ¹ Achigan à petite bouche ¹						8		4					
						8		4	0				
Largemouth Bass ¹ Achigan à grande bouche ¹						8							
						8		4					
Yellow Perch ¹ Perchaude ¹						8							
						4							
Channeel Catfish ² Barbue de rivière ²						8						4	
						8						4	0
Brown Bullhead ⁵ Barbotte brune ⁵						8							
						8							
Carp ⁵ Carpe ⁵										8			4
										8			4
Rainbow Trout ^{2,10} Truite arc-en-ciel ^{2,10}						8		4				2	
						8		4				0	

Grand River / Rivière Grand													
Below Dunnville Dam to Port Maitland/en aval du barrage Dunnville jusqu'à Port Maitland													425304/793456
Northern Pike ^{2,9} Brochet ^{2,9}												8	
												8	
Walleye ⁵ Doré ⁵						8						4	
						8						4	
Smallmouth Bass ¹ Achigan à petite bouche ¹						8							
						8		4					
Largemouth Bass ¹ Achigan à grande bouche ¹						8							
						8		4					

Grenadier Pond / Étang Grenadier													
Toronto													433829/792802
Largemouth Bass ¹ Achigan à grande bouche ¹										8			
										8			
Black Crappie ⁵ Marigane noire ⁵						8		4					
						8		4					
Yellow Perch ⁵ Perchaude ⁵						8							
						8							
Pumpkinseed ⁵ Crapet-soleil ⁵						8							
						8							
Bluegill ⁵ Crapet arlequin ⁵						8							
						8							
Brown Bullhead ² Barbotte brune ²									8		4		
									8		4		
Carp ² Carpe ²												8	
												8	

Grindstone Creek / Ruisseau Grindstone													
East Flamborough Twp./Canton d'East Flamborough, Wentworth Co./Cité de Wentworth													431821/795151
Chinook Salmon ^{2,10} Saumon quinnat ^{2,10}													1
													0
Rainbow Trout ^{2,10} Truite arc-en-ciel ^{2,10}									4		2		1
									4				0

Grindstone Lake / Lac Grindstone													
Miller Twp., Frontenac Co./Canton de Miller, Cité de Frontenac													450050/765711
Splake ² Truite moulac ²													8
													8
Smallmouth Bass ¹ Achigan à petite bouche ¹						8		4					
						4		0					
Whitefish ² Grand corégone ²										8			
										4			

G. Ross Lord Reservoir / Réservoir G. Ross Lord													
West Don River/Rivière West Don, North York													434620/792750
Largemouth Bass ² Achigan à grande bouche ²									8		4		
									8		4		
Rock Bass ² Crapet de roche ²									8				
									8				

Black Crappie ²	8																				
Marigane noire ²	8																				
White Bass ⁵			4																		
Bar blanc ⁵			4																		
Carp ^{5,7}	8																4				
Carpe ^{5,7}	8																4				
Channel Catfish ^{5,7}	8																4	0			
Barbue de rivière ^{5,7}	8																4	0			
Brown Bullhead ⁵	8																				
Barbotte brune ⁵	8																				
Redhorse Sucker ⁵			8																		
Suceur rouge ⁵			8		4																
Freshwater Drum ⁵			8																		
Malachigan ⁵			8																		
Gizzard Shad ⁵		8	2																		
Alose à gésier ⁵		8	0																		
Rainbow Trout ^{2,10}			8	4			2														
Truite arc-en-ciel ^{2,10}			8	4			0														

Grass (Sweny) Lake / Lac Grass (Sweny)

Proudfoot Twp./Canton de Proudfoot, Parry Sound Dist./Dist. de Parry Sound 454048/791211

Lake Trout ²	8																4				
Truite de lac ²	8																4	0			
Round Whitefish ²			8																		
Mémomini rond ²			8																		
White Sucker ²			8																		
Meunier noir ²			8		4																

Green Lake / Lac Green

Lavant Twp./Canton de Lavant, Lanark Co./Cité de Lanark 450834/763628

Northern Pike ¹	8																4				
Brochet ¹	8	4		0																	
Brook Trout ⁴	8																4				
Ombre de fontaine ⁴	8																4				
Smallmouth Bass ¹	8																4				
Achigan à petite bouche ¹	8	4																			

Length/
Longueur 15 20 25 30 35 40 45 50 55 60 65 70 75 >75 cm
6" 8" 10" 12" 14" 16" 18" 20" 22" 24" 26" 28" 30" >30"

□ General population/population générale

□ Sensitive population/population sensible - *Women of child-bearing age and children under 15/Les femmes en âge de procréer et les enfants de moins de 15 ans*

Brown Bullhead ²		4	1																		
Barbotte brune ²		4	0																		
Carp ²				8															4		
Carpe ²				8															4		
White Sucker ²		8																			
Meunier noir ²		8																			

Guelph Lake / Lac Guelph

Guelph Twp./Canton de Guelph, Wellington Co./Cité de Wellington 433547/801500

Largemouth Bass ²		8																4			
Achigan à grande bouche ²		8		4	0																
Smallmouth Bass ²		8																			
Achigan à petite bouche ²		8																			
Black Crappie ²		8																			
Marigane noire ²		8	4																		
Yellow Perch ²		8																			
Perchaude ²		8																			
Carp ²				8																	
Carpe ²				8		4															
White Sucker ²				4																	
Meunier noir ²				4																	
Brown Bullhead ²		8																			
Barbotte brune ²		8																			

Gull Lake / Lac Gull

Lennox & Addington Co./Cité de Lennox et d'Addington 443521/795925

Northern Pike ¹				8															4		
Brochet ¹				8		4		0													
Largemouth Bass ²		8																			
Achigan à grande bouche ²		8	4																		

Gull Lake / Lac Gull

Lutterworth Twp./Canton de Lutterworth, Haliburton Co./Cité de Haliburton 445056/784646

Lake Trout ²	8																
Truite de lac ²	4																
Whitefish ²	8																
Grand corégone ²	8																4
Cisco ²	8																
Cisco ²	8																4

Length/
Longueur 15 20 25 30 35 40 45 50 55 60 65 70 75 >75 cm
6" 8" 10" 12" 14" 16" 18" 20" 22" 24" 26" 28" 30" >30"

Length/ 15 20 25 30 35 40 45 50 55 60 65 70 75 >75 cm
 Longueur 6" 8" 10" 12" 14" 16" 18" 20" 22" 24" 26" 28" 30" >30"

Length/ 15 20 25 30 35 40 45 50 55 60 65 70 75 >75 cm
 Longueur 6" 8" 10" 12" 14" 16" 18" 20" 22" 24" 26" 28" 30" >30"

Gull Lake / Lac Gull		445056/784646																		
Largemouth Bass ¹		8				4														
Achigan à grande bouche ¹		8	4		0															
Smallmouth Bass ¹		8				4				2										
Achigan à petite bouche ¹		8	4		0															

Gunn Creek / Ruisseau Gunn		451118/753732																		
Yellow Perch ¹		8																		
Perchaude ¹		8																		

Gurd Lake / Lac Gurd		455545/803239																			
Northern Pike ¹					8				4				0								
Brochet ¹					8	4		0													
Walleye ¹		8				4															
Doré ¹		8	4		0																

Haas Lake / Lac Haas		450150/782631																			
Largemouth Bass ²		8																			
Achigan à grande bouche ²		8	4		0																

Haines Lake / Lac Haines		452102/795655																			
Smallmouth Bass ¹		8	4																		
Achigan à petite bouche ¹		4	0																		

Halfway Lake / Lac Halfway		450636/791336																			
Smallmouth Bass ¹		8																			
Achigan à petite bouche ¹		8	4		0																
Largemouth Bass ¹		8																			
Achigan à grande bouche ¹		8	4																		
White Sucker ⁶		8																			
Meunier noir ⁶		8																			

Haliburton Lake / Lac Haliburton		451134/782346																			
Lake Trout ²					8				4				2		0						
Traite de lac ²					8	4		0													

Harp Lake / Lac Harp		452243/790806																			
Smallmouth Bass ²		8				4				2											
Achigan à petite bouche ²		4	0																		
White Sucker ⁶		8																			
Meunier noir ⁶		8																			
Cisco ²		8				4															
Cisco ²		0																			

Harris Lake / Lac Harris		460604/800735																			
Largemouth Bass ¹		8				4															
Achigan à grande bouche ¹		4	0																		

Head Lake / Lac Head		444423/785450																			
Walleye ¹		8				4				4											
Doré ¹		8				4				0											
Smallmouth Bass ⁴		8				4															
Achigan à petite bouche ⁴		8	4		0																
Largemouth Bass ¹		8																			
Achigan à grande bouche ¹		8	4		0																
Rock Bass ¹		8																			
Crapet de roche ¹		8																			
Yellow Perch ¹		8																			
Perchaude ¹		8																			

Healey Lake / Lac Healey		450953/795502																			
Largemouth Bass ²		8				4															
Achigan à grande bouche ²		4	0																		
Yellow Perch ¹		8	4																		
Perchaude ¹		4	0																		
Rock Bass ¹		8																			
Crapet de roche ¹		4																			
Black Crappie ¹		8																			
Marigane noire ¹		8																			
Pumpkinseed ¹		8																			
Crapet-soleil ¹		4																			

Whitefish ²									8						
Grand corégone ²									8			4			
Smallmouth Bass ¹									4						
Achigan à petite bouche ¹									0						
Ling ¹													8		4
Loitte ¹												4		0	

Halls Lake / Lac Halls

Stanhope Twp./Canton de Stanhope, Haliburton Co./Cité de Haliburton 450632/784444

Lake Trout ²															
Truite de lac ²													8		4
White Sucker ¹														8	
Meunier noir ¹														4	

Hambly Lake / Lac Hambly

Frontenac Co./Cité de Frontenac 442805/764100

Northern Pike ¹															8
Brochet ¹														8	4
Largemouth Bass ²														8	
Achigan à grande bouche ²														4	

Hamlock Lake #1 / Lac Hamlock n° 1

I. R. 9/Rés. autochtone 9, Parry Sound Dist./Dist. de Parry Sound 460632/800721

Largemouth Bass ¹										8		4		2	
Achigan à grande bouche ¹										4			0		
Rock Bass ¹															4
Crapet de roche ¹												0			

Hamlock Lake #2 / Lac Hamlock n° 2

I. R. 9/Rés. autochtone 9, Parry Sound Dist./Dist. de Parry Sound 460632/800649

Largemouth Bass ¹															8	4	
Achigan à grande bouche ¹															8	4	0
Yellow Perch ¹																8	4
Perchaude ¹															0		
Rock Bass ¹																8	
Crapet de roche ¹																4	0

Harp Lake / Lac Harp

Chaffey Twp./Canton de Chaffey, Muskoka D. M./Mun. de dist. de Muskoka 452243/790806

Lake Trout ²																	8			2		0
Truite de lac ²																	8	4				0

Brown Bullhead ¹																						8		
Barbotte brune ¹																							8	

Healey Lake / Lac Healey

Macaulay Twp./Canton de Macaulay, Muskoka D. M./Mun. de dist. de Muskoka 450457/791122

Largemouth Bass ²																							8				4
Achigan à grande bouche ²																							4				0
White Sucker ¹																										8	
Meunier noir ¹																									8		4

Heart Lake / Lac Heart

Chinguacousy Twp./Canton de Chinguacousy, Peel R. M./Mun. rég. de Peel 434425/794743

Largemouth Bass ²																													8			4
Achigan à grande bouche ²																													8		4	0
Rock Bass ²																											8					
Crapet de roche ²																											8					
Brown Bullhead ²																																
Barbotte brune ²																																

Heeey Lake / Lac Heeey

McLean Twp./Canton de McLean, Muskoka D. M./Mun. de dist. de Muskoka 450741/790610

Smallmouth Bass ²																																4
Achigan à petite bouche ²																																0
White Sucker ⁴																																8
Meunier noir ⁴																																8

Hicks Lake / Lac Hicks

Bangor Twp./Canton de Bangor, Hastings Co./Cité de Hastings 452229/774930

Brook Trout ²																																8
Omble de fontaine ²																																8

Hogan Lake / Lac Hogan

Freswick Twp./Canton de Freswick, Nipissing Dist./Dist. de Nipissing 455237/782950

Brook Trout ²																																8		
Omble de fontaine ²																																8		4

Holland Marsh Canals / Chenaux du marais Holland

York R. M./Mun. rég. de York 441000/793059

Northern Pike ²																																	8	
Brochet ²																																	8	
Largemouth Bass ²																																	8	
Achigan à grande bouche ²																																8		4

Length/ 15 20 25 30 35 40 45 50 55 60 65 70 75 >75 cm
 Longueur 6" 8" 10" 12" 14" 16" 18" 20" 22" 24" 26" 28" 30" >30"

Length/ 15 20 25 30 35 40 45 50 55 60 65 70 75 >75 cm
 Longueur 6" 8" 10" 12" 14" 16" 18" 20" 22" 24" 26" 28" 30" >30"

□ General population/population générale

□ Sensitive population/population sensible - Women of child-bearing age and children under 15/Les femmes en âge de procréer et les enfants de moins de 15 ans

Length/ 15 20 25 30 35 40 45 50 55 60 65 70 75 >75 cm
 Longueur 6" 8" 10" 12" 14" 16" 18" 20" 22" 24" 26" 28" 30" >30"

Length/ 15 20 25 30 35 40 45 50 55 60 65 70 75 >75 cm
 Longueur 6" 8" 10" 12" 14" 16" 18" 20" 22" 24" 26" 28" 30" >30"

Holland Marsh Canals / Chenaux du marais Holland													
Continued/Suite													441000/793059
Black Crappie ¹													
Marigane noire ¹													
Brown Bullhead ²													
Barbotte brune ²													
Carp ²													
Carpe ²													

Holland River / Rivière Holland													
W. Gwillimbury Twp./Canton de Gwillimbury Ouest, Simcoe Co./Cité de Simcoe													441025/793101
Northern Pike ¹													
Brochet ¹													
Largemouth Bass ¹													
Achigan à grande bouche ¹													
Black Crappie ¹													
Marigane noire ¹													
Yellow Perch ¹													
Perchaude ¹													
Pumpkinseed ¹													
Crapet-soleil ¹													
Brown Bullhead ¹													
Barbotte brune ¹													
Carp ²													
Carpe ²													
Bowfin ¹													
Poisson-castor ¹													

Horn Lake / Lac Horn													
Monteith Twp./Canton de Monteith, Parry Sound Dist./Dist. de Parry Sound													452339/793636
Yellow Perch ¹													
Perchaude ¹													

Horseshoe Lake / Lac Horseshoe													
Kennebec Twp./Canton de Kennebec, Frontenac Co./Cité de Frontenac													444029/765739
Northern Pike ¹													
Brochet ¹													
Walleye ¹													
Doré ¹													

Humber River Marsh / Marais Humber River													
Continued/Suite													433819/792905
Carp ²													
Carpe ²													
White Sucker ²													
Meunier noir ²													
Brown Bullhead ²													
Barbotte brune ²													

Hungry Lake / Lac Hungry													
Belhune Twp./Canton de Belhune, Parry Sound Dist./Dist. de Parry Sound													453221/790147
Brook Trout ¹													
Omble de fontaine ¹													

Hurds Lake / Lac Hurds													
Bagot Twp./Canton de Bagot, Renfrew Co./Cité de Renfrew													452352/764052
Northern Pike ¹													
Brochet ¹													
Walleye ¹													
Doré ¹													
Smallmouth Bass ⁴													
Achigan à petite bouche ⁴													
Largemouth Bass ⁴													
Achigan à grande bouche ⁴													

Indian Lake / Lac Indian													
S. Crosby Twp./Canton de Crosby Sud, Leeds Co./Cité de Leeds													443532/761937
Northern Pike ¹													
Brochet ¹													
Largemouth Bass ²													
Achigan à grande bouche ²													
Rock Bass ¹													
Crapet de roche ¹													
Pumpkinseed ¹													
Crapet-soleil ¹													
Bluegill ¹													
Crapet arlequin ¹													
Black Crappie ²													
Marigane noire ²													

Horseshoe Lake / Lac Horseshoe

Matchedash Twp./Canton de Matchedash, Simcoe Co./Cité de Simcoe

445023/793733

Largemouth Bass¹

8

4

Achigan à grande bouche¹

8

4

0

Horseshoe Lake / Lac Horseshoe

Minden Twp./Canton de Minden, Haliburton Co./Cité de Haliburton

445927/784038

Largemouth Bass²

8

4

Achigan à grande bouche²

8

4

0

Rock Bass¹

8

4

Crapet de roche¹

8

4

0

Hudson Lake / Lac Hudson

Cardiff Twp./Canton de Cardiff, Haliburton Co./Cité de Haliburton

450404/780808

Smallmouth Bass²

8

4

Achigan à petite bouche²

8

4

0

Humber River / Rivière Humber

North of Bolton/nord de Bolton, Peel R. M./Mun. rég. de Peel

435301/794619

Brown Trout²

8

Truite brune²

4

White Sucker¹

8

Meunier noir¹

8

4

Humber River / Rivière Humber

(spawning runs)/(frayères), Old Mill area/Environns d'Old Mill, Toronto

433906/792929

Chinook Salmon^{2,10}

0

Saumon quinnat^{2,10}

0

Rainbow Trout²

4

2

1

0

Truite arc-en-ciel²

4

0

Brown Trout^{2,10}

1

0

Truite brune^{2,10}

0

Humber River Marsh / Marais Humber River

Toronto

433819/792905

Northern Pike¹

8

Brochet¹

8

4

0

Largemouth Bass¹

8

Achigan à grande bouche¹

4

Rock Bass¹

8

4

2

Crapet de roche¹

4

0

Length/ 15 20 25 30 35 40 45 50 55 60 65 70 75 >75 cm
Longueur 6" 8" 10" 12" 14" 16" 18" 20" 22" 24" 26" 28" 30" >30" General population/population générale Sensitive population/population sensible – Women of child-bearing age and children under 15/Les femmes en âge de procréer et les enfants de moins de 15 ansBrown Bullhead²

8

Barbotte brune²

8

Isaac Lake / Lac Isaac

Albemarle Twp./Canton d'Albemarle, Bruce Co./Cité de Bruce

444644/811358

Northern Pike¹

8

4

Brochet¹

8

4

0

Yellow Perch⁴

8

Perchaude⁴

8

Isabella Lake / Lac Isabella

Christe Twp./Canton de Christe, Parry Sound Dist./Dist. de Parry Sound

452411/794848

Northern Pike¹

4

Brochet¹

0

Walleye¹

4

2

0

Doré¹

0

Island Lake / Lac Island

(Orangeville Reservoir/Réservoir Orangeville)

Mono Twp./Canton de Mono, Dufferin Co./Cité de Dufferin

435608/800512

Northern Pike²

8

4

Brochet²

4

0

Largemouth Bass²

4

Achigan à grande bouche²

0

Yellow Perch²

8

4

0

Perchaude²

8

4

0

Pumpkinseed¹

8

Crapet-soleil¹

8

Black Crappie¹

8

Marigane noire¹

8

4

0

Brown Bullhead²

8

Barbotte brune²

8

Island (Proudfoot) Lake / Lac Island (Proudfoot)

Proudfoot Twp./Canton de Proudfoot, Parry Sound Dist./Dist. de Parry Sound

454113/791426

Lake Trout²

8

Truite de lac²

8

4

Brook Trout²

8

Omble de fontaine²

8

4

Length/ 15 20 25 30 35 40 45 50 55 60 65 70 75 >75 cm
Longueur 6" 8" 10" 12" 14" 16" 18" 20" 22" 24" 26" 28" 30" >30"

Length/ 15 20 25 30 35 40 45 50 55 60 65 70 75 >75 cm
 Longueur 6" 8" 10" 12" 14" 16" 18" 20" 22" 24" 26" 28" 30" >30"

Length/ 15 20 25 30 35 40 45 50 55 60 65 70 75 >75 cm
 Longueur 6" 8" 10" 12" 14" 16" 18" 20" 22" 24" 26" 28" 30" >30"

Island (Proudfoot) Lake / Lac Island (Proudfoot)
 Continued/Suite 454113/791426

Smallmouth Bass ¹	8											
Achigan à petite bouche ¹	8			4								

Jack Lake / Lac Jack
 Burleigh & Methuen Twps./Cantons de Burleigh et de Methuen, Peterborough Co./Cité de Peterborough 444141/780208

Walleye ¹	8											
Doré ¹	8			4			4			2		
Smallmouth Bass ²	8											
Achigan à petite bouche ²	8			4			0					
Largemouth Bass ¹	8											
Achigan à grande bouche ¹	8			4			0					
Yellow Perch ¹	8											
Perchaude ¹	8											
Cisco ¹	8											
Cisco ¹	8											

Jacks Lakes / Lacs Jacks
 Renfrew Co./Cité de Renfrew 454127/792915

Northern Pike ²	8														
Brochet ²	4			0			4								

Jacks (Burden) Lake / Lac Jacks (Burden)
 Armour Twp./Canton d'Armour, Parry Sound Dist./Dist. de Parry Sound 453927/792019

Northern Pike ¹	8											
Brochet ¹	4			0			4			2		
Walleye ²	8											
Doré ²	8			4			2			0		

Lake Jojo / Lac Jojo
 Town of Dundas/Ville de Dundas 431627/795623

Carp ²	8											
Carpe ²	8			4								
Brown Bullhead ²	8											
Barbotte brune ²	8											

Jordan Lake / Lac Jordan
 Cardiff Twp./Canton de Cardiff, Haliburton Co./Cité de Haliburton 450418/780352

Yellow Perch ¹	8											
Perchaude ¹	4			0								

Kahshe Lake / Lac Kahshe
 Morrison Twp./Canton de Morrison, Muskoka D. M./Mun. de dist. de Muskoka 445125/791710

Northern Pike ¹	8											
Brochet ¹	8			4			4			0		
Walleye ¹	4											
Doré ¹	4			2			0					
Smallmouth Bass ²	8											
Achigan à petite bouche ²	8			4			2			0		
Largemouth Bass ²	8											
Achigan à grande bouche ²	8			4								
Yellow Perch ¹	8											
Perchaude ¹	8											
Black Crappie ¹	8											
Marigane noire ¹	8											
Rock Bass ¹	8											
Crapet de roche ¹	8											
Pumpkinseed ¹	8											
Crapet-soleil ¹	8											
Cisco ¹	8											
Cisco ¹	8											
Brown Bullhead ¹	8											
Barbotte brune ¹	8											

Kamanisseg Lake / Lac Kamanisseg
 Bangor & Sherwood Twps./Cantons de Bangor et de Sherwood, Hastings & Renfrew Cos./Cités de Hastings et de Renfrew 452448/774138

Lake Trout ²	8											
Trite de lac ²	8			4			4			2		
Walleye ¹	8											
Doré ¹	8			4			0					
Smallmouth Bass ¹	8											
Achigan à petite bouche ¹	8			4			2			0		
Yellow Perch ¹	8											
Perchaude ¹	8			4								

Jordan Lake / Lac Jordan

Tudor Twp./Canton de Tudor, Hastings Co./Cité de Hastings

444646/773748

	15	20	25	30	35	40	45	50	55	60	65	70	75	>75 cm
Largemouth Bass ²	8													
Achigan à grande bouche ²	8	4		0										
Yellow Perch ¹	8													
Perchaude ¹	8													
Rock Bass ¹	8													
Crapet de roche ¹	4													
Brown Bullhead ²			8											
Barbotte brune ²			8											

Lake Joseph / Lac Joseph

Medora Twp./Canton de Medora, Muskoka D. M./Mun. de dist. de Muskoka

451106/794258

	15	20	25	30	35	40	45	50	55	60	65	70	75	>75 cm
Lake Trout ²			8					4		2		0		
Truite de lac ²			8			4				0				
Whitefish ²							8	4						
Grand corégone ²							8	4						
Cisco ²		8												
Cisco ²		8												
Smallmouth Bass ²		8						4						
Achigan à petite bouche ²		8		4		0								
Rock Bass ²		8	4											
Crapet de roche ²		4	0											
Rainbow Smelt ²		0												
Éperlan arc-en-ciel ²		0												

Julian Lake / Lac Julian

Burleigh Twp./Canton de Burleigh, Peterborough Co./Cité de Peterborough

443546/780849

	15	20	25	30	35	40	45	50	55	60	65	70	75	>75 cm
Largemouth Bass ²		8			4									
Achigan à grande bouche ²		4		0										
Smallmouth Bass ²		8			4		2							
Achigan à petite bouche ²		8			4		0							
Rock Bass ¹	8													
Crapet de roche ¹	4													
Yellow Perch ¹	8													
Perchaude ¹	8	4												

Length/ 15 20 25 30 35 40 45 50 55 60 65 70 75 >75 cm
Longueur 6" 8" 10" 12" 14" 16" 18" 20" 22" 24" 26" 28" 30" >30"

General population/population générale

Sensitive population/population sensible – Women of child-bearing age and children under 15/Les femmes en âge de procréer et les enfants de moins de 15 ans

Kapikog Lake / Lac Kapikog

Conger Twp./Canton de Conger, Parry Sound Dist./Dist. de Parry Sound

450912/795328

	15	20	25	30	35	40	45	50	55	60	65	70	75	>75 cm
Largemouth Bass ²		8						4						
Achigan à grande bouche ²		8		4		0								
Pumpkinseed ¹		8												
Crapet-soleil ¹		8												
Brown Bullhead ¹		8												
Barbotte brune ¹		8												

Kashagawigamog Lake / Lac Kashagawigamog

Minden Twp./Canton de Minden, Haliburton Co./Cité de Haliburton

445944/783522

	15	20	25	30	35	40	45	50	55	60	65	70	75	>75 cm
Walleye ¹		8				4		2		0				
Doré ¹		8		4				0						
Smallmouth Bass ²		8				4								
Achigan à petite bouche ²		8		4		0								
Whitefish ¹						8								
Grand corégone ¹					4									
Cisco ²			8											
Cisco ²			8											
Rainbow Smelt ²		8												
Éperlan arc-en-ciel ²		8												

Kashwakamak Lake / Lac Kashwakamak

Clarendon & Barrie Twps./Cantons de Clarendon et de Barrie, Frontenac Co./Cité de Frontenac

445124/770219

	15	20	25	30	35	40	45	50	55	60	65	70	75	>75 cm
Northern Pike ¹						8								
Brochet ¹						8		4		0				
Walleye ²			8					4						
Doré ²		8		4				0						
Smallmouth Bass ²		8				4								
Achigan à petite bouche ²		8		4		0								
Cisco ²			8											
Cisco ²			8			4								

Kasshabog Lake / Lac Kasshabog

Methuen Twp./Canton de Methuen, Peterborough Co./Cité de Peterborough

443753/775753

	15	20	25	30	35	40	45	50	55	60	65	70	75	>75 cm
Walleye ¹									2				0	
Doré ¹									0					
Smallmouth Bass ⁵		8			4		2	0						
Achigan à petite bouche ⁵		8		4		0								

Length/ 15 20 25 30 35 40 45 50 55 60 65 70 75 >75 cm
Longueur 6" 8" 10" 12" 14" 16" 18" 20" 22" 24" 26" 28" 30" >30"

Length/ 15 20 25 30 35 40 45 50 55 60 65 70 75 >75 cm
 Longueur 6" 8" 10" 12" 14" 16" 18" 20" 22" 24" 26" 28" 30" >30"

Length/ 15 20 25 30 35 40 45 50 55 60 65 70 75 >75 cm
 Longueur 6" 8" 10" 12" 14" 16" 18" 20" 22" 24" 26" 28" 30" >30"

Kasshabog Lake / Lac Kasshabog
 Continued/Suite 443753/775753

Largemouth Bass ⁵	8												
Achigan à grande bouche ⁵	8	4											
Yellow Perch ¹	8												
Perchaude ¹	8												
Pumpkinseed ¹	8												
Crapet-soleil ¹	4												
Cisco ¹	8												
Cisco ¹	8												

Katchewanooka Lake / Lac Katchewanooka
 Smith & Douro Twp./Cantons de Smith et de Douro, Peterborough Co./Cité de Peterborough 442727/781531

Walleye ²	8												
Doré ²	8						4						
Smallmouth Bass ²	8										4		
Achigan à petite bouche ²	8			4				0					
Yellow Perch ²	8												
Perchaude ²	8												

Kawagama Lake / Lac Kawagama
 McClintock Twp./Canton de McClintock, Haliburton Co./Cité de Haliburton 451755/784509

Lake Trout ²	8										4		
Truite de lac ²	8				4					0			
Smallmouth Bass ²	8												
Achigan à petite bouche ²	8												

Kelly Lake / Lac Kelly
 Fraser Twp./Canton de Fraser, Renfrew Co./Cité de Renfrew 454213/771927

Northern Pike ¹											4		
Brochet ¹											0		
Walleye ²	8		4				2						
Doré ²	4		0										

Kelso Reservoir / Réservoir Kelso
 Nassagaweya Twp./Canton de Nassagaweya, Halton R.M./Mun. rég. de Halton 433040/795646

Largemouth Bass ²	8												
Achigan à grande bouche ²	8			4				0					
Yellow Perch ¹	8												
Perchaude ¹	8												

Kettle Creek / Ruisseau Kettle
 Yarmouth Twp./Canton d'Yarmouth, Elgin Co./Cité d'Elgin 423935/811246

Smallmouth Bass ²	8		4		2		1							
Achigan à petite bouche ²	8		4		0									
White Perch ²	8													
Baret ²	8													
White Crappie ²	8													
Marigane blanche ²	8													
Brown Bullhead ²						8								
Barbotte brune ²						8								
Channel Catfish ²											4			
Barbue de rivière ²											4			
Carp ²						8			4		2		1	
Carpe ²						8			4		0			
Freshwater Drum ²						1								
Malachigan ²						0								

Key River / Rivière Key
 Parry Sound Dist./Dist. de Parry Sound 455333/803401

Walleye ¹	8															
Doré ¹	8				4											
Northern Pike ¹											8			4		
Brochet ¹					8				4				0			
Smallmouth Bass ¹							8			4						
Achigan à petite bouche ¹	4				0											
Black Crappie ¹	8															
Marigane noire ¹	4															
Brown Bullhead ¹						8										
Barbotte brune ¹						8										
Redhorse Sucker ¹											8					
Suceur rouge ¹											8					
White Sucker ¹						8										
Meunier noir ¹						8										

Kimball Lake / Lac Kimball
 Livingstone Twp./Canton de Livingstone, Haliburton Co./Cité de Haliburton 452030/784034

Lake Trout ⁵	8						4			2	
Truite de lac ⁵	8		4				0				

White Sucker²
Meunier noir²

					8					
					8					

Kennebec Lake / Lac Kennebec

Kennebec Twp./Canton de Kennebec, Frontenac Co./Cté de Frontenac 444425/765755

Northern Pike ¹						8				
Brochet ¹					4		0			
Walleye ¹					8				2	0
Doré ¹					8	4			0	
Smallmouth Bass ¹					8	4				
Achigan à petite bouche ¹					4	0				
Largemouth Bass ¹					8	4				
Achigan à grande bouche ¹					4	0				
Cisco ¹						8				
Cisco ¹						4				

Kennisis Lake / Lac Kennisis

Havelock & Guilford Twps./Cantons de Havelock et de Guilford, Haliburton Co./Cté de Haliburton 451257/783830

Lake Trout ²						8				
Truite de lac ²						8				
Smallmouth Bass ¹						8	4			
Achigan à petite bouche ¹					8	4	0			

Kernick Lake / Lac Kernick

Armour Twp./Canton d'Armour, Parry Sound Dist./Dist. de Parry Sound 453728/792054

Smallmouth Bass ²						8				
Achigan à petite bouche ²						8	4			
Yellow Perch ²						8	4	2		
Perchaude ²						8	4	0		

Kerr Lake / Lac Kerr

Lanark Twp./Canton de Lanark, Lanark Co./Cté de Lanark 450220/762303

Smallmouth Bass ²						8				
Achigan à petite bouche ²						8	4			0
Yellow Perch ²						8				
Perchaude ²						8	4			
White Sucker ²									8	4
Meunier noir ²						8			4	0
Brown Bullhead ²						8				
Barbotte brune ²						8				

Length/ 15 20 25 30 35 40 45 50 55 60 65 70 75 >75 cm
Longueur 6" 8" 10" 12" 14" 16" 18" 20" 22" 24" 26" 28" 30" >30"

General population/population générale

Sensitive population/population sensible – Women of child-bearing age and children under 15/Les femmes en âge de procréer et les enfants de moins de 15 ans

Smallmouth Bass⁵
Achigan à petite bouche⁵

					8	4	2			
					4	0				

Kingscote Lake / Lac Kingscote

Bruton Twp./Canton de Bruton, Haliburton Co./Cté de Haliburton 451159/781315

Lake Trout ²						8				
Truite de lac ²						8	4			

Kiochkokwi Lake / Lac Kiochkokwi

Pentland Twp./Canton de Pentland, Nipissing Dist./Cité de Nipissing 460452/785303

Whitefish ¹						8	4			
Grand corégone ¹						4	0			
Lake Trout ¹						8			2	0
Truite de lac ¹						4			0	

Koshlong Lake / Lac Koshlong

Glamorgan Twp./Canton de Glamorgan, Haliburton Co./Cté de Haliburton 445815/782908

Lake Trout ²						8		4		2	1
Truite de lac ²						4				0	
Smallmouth Bass ²						8	4		2		
Achigan à petite bouche ²						4			0		
Rock Bass ¹						8	4				
Crapet de roche ¹						0					
Rainbow Smelt ²						8					
Éperlan arc-en-ciel ²						4					

Kushog Lake / Lac Kushog

Stanhope Twp./Canton de Stanhope, Haliburton Co./Cté de Haliburton 450503/784715

Lake Trout ²								8		4	2
Truite de lac ²								8	4		0
Northern Pike ¹										8	
Brochet ¹										4	
Smallmouth Bass ²								8	4		
Achigan à petite bouche ²								4	0		
White Sucker ¹									8		
Meunier noir ¹									8		

L'Amable Lake / Lac l'Amable

Faraday Twp./Canton de Faraday, Hastings Co./Cté de Hastings 450102/774849

Lake Trout ¹								8			
Truite de lac ¹								8		4	

Length/ 15 20 25 30 35 40 45 50 55 60 65 70 75 >75 cm
Longueur 6" 8" 10" 12" 14" 16" 18" 20" 22" 24" 26" 28" 30" >30"

Length/ 15 20 25 30 35 40 45 50 55 60 65 70 75 >75 cm
 Longueur 6" 8" 10" 12" 14" 16" 18" 20" 22" 24" 26" 28" 30" >30"

Length/ 15 20 25 30 35 40 45 50 55 60 65 70 75 >75 cm
 Longueur 6" 8" 10" 12" 14" 16" 18" 20" 22" 24" 26" 28" 30" >30"

L'Amable Lake / Lac l'Amable		450102/774849																	
Smallmouth Bass ¹				8			4		2										
Achigan à petite bouche ¹		8	4				0												
Lake La Muir / Lac La Muir		454927/783539																	
Lake Trout ¹						8			4										
Truite de lac ¹			8				4			0									
Lake Lavieille / Lac Lavieille		455205/781446																	
Lake Trout ⁶					8			4			2								
Truite de lac ⁶			8	4						0									
Brook Trout ⁶			8				4												
Ombre de fontaine ⁶		8				4		0											
Whitefish ⁶				8															
Grand corégone ⁶			8				4												
Leatherroot Lake / Lac Leatherroot		451023/771233																	
Lake Trout ²								8											
Truite de lac ²								8											
Leech Lake / Lac Leech		450307/790552																	
Smallmouth Bass ²				8															
Achigan à petite bouche ²				4															
Leggat Lake / Lac Leggat		444247/764326																	
Northern Pike ¹								8											
Brochet ¹					8			4											
Walleye ¹						8			4										
Doré ¹						4			0										
Smallmouth Bass ²				8															
Achigan à petite bouche ²		8		4															
Le Grou Lake / Lac Le Grou		455102/795404																	
Smallmouth Bass ¹				8				4											
Achigan à petite bouche ¹			4				0												

Little Bald Lake / Lac Little Bald		443428/782455																	
Walleye ¹									8										
Doré ¹									4										
Smallmouth Bass ²									8										
Achigan à petite bouche ²		8				4													
Largemouth Bass ²									8				4						
Achigan à grande bouche ²									4				0						
Yellow Perch ¹									8										
Perchaude ¹									4										
Rock Bass ¹									8	4									
Crapet de roche ¹									4	0									
Bluegill ¹									8										
Crapet arlequin ¹									4										
Little Bob Lake / Lac Little Bob		445239/784713																	
Cisco ¹									8	4									
Cisco ¹									4	0									
Little Credit River / Rivière Little Credit		434501/795516																	
Brook Trout ¹									8										
Ombre de fontaine ¹									8										
Little Crooked Lake / Lac Little Crooked		454940/781119																	
Brook Trout ¹										8									
Ombre de fontaine ¹										8	4								
Little Crow Lake / Petit lac Crow		443604/762441																	
Smallmouth Bass ²										8									
Achigan à petite bouche ²										4									
Yellow Perch ¹										8									
Perchaude ¹										8									
Little Dudmon Lake / Lac Little Dudmon		450202/782058																	
Lake Trout ²																		4	
Truite de lac ²																		4	

		15	20	25	30	35	40	45	50	55	60	65	70	75	>75 cm	
		Longueur	6"	8"	10"	12"	14"	16"	18"	20"	22"	24"	26"	28"	30"	>30"
Leonard Lake / Lac Leonard																
Monck Twp./Canton de Monck, Muskoka D. M./Mun. de dist. de Muskoka																450432/792644
Walleye ¹																4
Doré ¹																0
Smallmouth Bass ²						4										
Achigan à petite bouche ²						0										
Whitefish ¹								8								
Grand corégone ¹								8								
Limerick Lake / Lac Limerick																
Limerick Twp./Canton de Limerick, Hastings Co./Cité de Hastings																445334/773702
Lake Trout ²										8						4
Truite de lac ²						8			4							0
Largemouth Bass ¹							8				4			2		
Achigan à grande bouche ¹						8			4		0					
Smallmouth Bass ¹							8			4			2		0	
Achigan à petite bouche ¹							8				4			0		
Whitefish ²																8
Grand corégone ²																8
Cisco ²										8						
Cisco ²											8					
Lingham Lake / Lac Lingham																
Grimsthorpe Twp./Canton de Grimsthorpe, Hastings Co./Cité de Hastings																444551/772500
Largemouth Bass ²										8						
Achigan à grande bouche ²						8			4		0					
Lake Lisgar / Lac Lisgar																
Tillsonburg, Dereham Twp./Canton de Dereham, Oxford Co./Cité d'Oxford																425208/804354
Largemouth Bass ²											8					
Achigan à grande bouche ²											8					
Carp ²																8
Carpe ²																8
Black Crappie ¹																8
Marigane noire ¹																8
White Sucker ¹																
Meunier noir ¹																8
																4

		15	20	25	30	35	40	45	50	55	60	65	70	75	>75 cm	
		Longueur	6"	8"	10"	12"	14"	16"	18"	20"	22"	24"	26"	28"	30"	>30"
Little Gull Lake / Lac Little Gull																
Lutterworth Twp./Canton de Lutterworth, Haliburton Co./Cité de Haliburton																445035/784833
Splake ²																8
Truite moulac ²																8
Largemouth Bass ⁵										8				4		
Achigan à grande bouche ⁶										8				0		
Little Hawk Lake / Lac Little Hawk																
Stanhope Twp./Canton de Stanhope, Haliburton Co./Cité de Haliburton																450905/784225
Lake Trout ²																8
Truite de lac ²																8
Smallmouth Bass ¹																4
Achigan à petite bouche ¹																4
Little Kennis Lake / Lac Little Kennis																
Havelock Twp./Canton de Havelock, Haliburton Co./Cité de Haliburton																451523/783526
Lake Trout ²																8
Truite de lac ²																8
White Sucker ¹																4
Meunier noir ¹																8
Little Lake / Lac Little																
near Barrie/près de Barrie, Vespra Twp./Canton de Vespra, Simcoe Co./Cité de Simcoe																442536/794015
Northern Pike ²																8
Brochet ²																8
Walleye ¹																8
Doré ¹																8
Largemouth Bass ²																4
Achigan à grande bouche ²																4
Yellow Perch ¹																8
Perchaude ¹																8
Rock Bass ¹																8
Crapet de roche ¹																8
Black Crappie ¹																8
Marigane noire ¹																8

 General population/population générale

 Sensitive population/population sensible – Women of child-bearing age and children under 15/Les femmes en âge de procréer et les enfants de moins de 15 ans

Length/ 15 20 25 30 35 40 45 50 55 60 65 70 75 >75 cm
 Longueur 6" 8" 10" 12" 14" 16" 18" 20" 22" 24" 26" 28" 30" >30"

Length/ 15 20 25 30 35 40 45 50 55 60 65 70 75 >75 cm
 Longueur 6" 8" 10" 12" 14" 16" 18" 20" 22" 24" 26" 28" 30" >30"

Little Lake / Lac Little													
Continued/Suite													442536/794015
Pumpkinseed ¹	8												
Crapet-soleil ¹	8												
Brown Bullhead ²			8										
Barbotte brune ²		8		4									
Carp ²									2				
Carpe ²									0				

Little Lake / Lac Little													
Severn River/Rivière Severn													444905/794244
Baxter & Tay Twp./Cantons de Baxter et de Tay, Muskoka D. M./Mun. de dist. de Muskoka													

Northern Pike ²							8						
Brochet ²							8			4		0	
Smallmouth Bass ²			8						4				
Achigan à petite bouche ²		8						4		0			

Little (Midland Park) Lake / Lac Little (Midland Park)													
Tay Twp./Canton de Tay, Simcoe Co./Cité de Simcoe													444406/795321
Largemouth Bass ¹			8		4								
Achigan à grande bouche ¹		4		0									

Little Maitland River / Rivière Little Maitland													
above Bluevale Dam/en amont du barrage Bluevale													435111/811458
Turnberry Twp./Canton de Turnberry, Huron Co./Cité de Huron													

Smallmouth Bass ²			8										
Achigan à petite bouche ²			8										
Rock Bass ¹	8												
Crapet de roche ¹	8												
Carp ²								8					
Carpe ²								8		4			
White Sucker ¹					8								
Meunier noir ¹					8								

Little Mykiss Lake / Lac Little Mykiss													
Preston Twp./Canton de Preston, Nipissing Dist./Dist. de Nipissing													454117/781342
Splake ³					8								
Trite moulac ³					8								
Brook Trout ³				8									
Omble de fontaine ³				8									

Loon (Pevensey) Lake / Lac Loon (Pevensey)													
Proudfoot Twp./Canton de Proudfoot, Parry Sound Dist./Dist. de Parry Sound													454008/791308
Lake Trout ⁵									8				
Trite de lac ⁵									8				

Lorimer Lake / Lac Lorimer													
Hagerman & Ferguson Twp./Cantons de Hagerman et de Ferguson, Parry Sound Dist./Dist. de Parry Sound 453241/795731													
Northern Pike ¹									8				4
Brochet ¹									8		4		0
Largemouth Bass ¹									8				
Achigan à grande bouche ¹									4				

Loughborough Lake / Lac Loughborough													
Storrington Twp./Canton de Storrington, Frontenac Co./Cité de Frontenac													442650/762441
Lake Trout ²										8		4	2
Trite de lac ²									8		4		0
Splake ²										8			
Trite moulac ²										4			
Largemouth Bass ²									8				
Achigan à grande bouche ²									4		0		
Smallmouth Bass ²									8		4		
Achigan à petite bouche ²									4		0		

Lake Louisa / Lac Louisa													
Lawrence Twp./Canton de Lawrence, Haliburton Co./Cité de Haliburton													452820/782857
Lake Trout ⁵										8		4	
Trite de lac ⁵									8		4		0

Lovesick Lake / Lac Lovesick													
Smith & Harvey Twp./Cantons de Smith et de Harvey, Peterborough Co./Cité de Peterborough													443326/781400
Walleye ¹										8			
Doré ¹									8			4	
Smallmouth Bass ²									8			4	
Achigan à petite bouche ²									8		4		0
Largemouth Bass ²									8				
Achigan à grande bouche ²									8		4		
Yellow Perch ¹									8				
Perchaude ¹									8	4			
Rock Bass ¹									8				
Crapet de roche ¹									4				

Little Silver Lake / Lac Little Silver

S. Sherbrooke Twp./Canton de Sherbrooke Sud, Lanark Co./Cité de Lanark 444812/762948

Largemouth Bass ¹	8											
Achigan à grande bouche ¹	8	4										
Smallmouth Bass ²	8											
Achigan à petite bouche ²	8	4				0						
Bluegill ¹	8											
Crapet arlequin ¹	8	4										
White Sucker ¹	8											
Meunier noir ¹	8											

Livingstone Lake / Lac Livingstone

Livingstone Twp./Canton de Livingstone, Haliburton Co./Cité de Haliburton 452137/784309

Lake Trout ¹	8										
Truite de lac ¹	8	4				0					

Loafers Lake / Lac Loafers

Brampton 434324/794804

Northern Pike ¹	8											
Brochet ¹	4											
Largemouth Bass ²	8											
Achigan à grande bouche ²	8	4										

Long Lake / Lac Long

N.Burgess Twp./Canton de Burgess N., Lanark Co./Cité de Lanark 444736/761446

Northern Pike ¹	8											
Brochet ¹	8	4				0						
Yellow Perch ¹	8											
Perchaude ¹	8	4										
Largemouth Bass ¹	8											
Achigan à grande bouche ¹	8	4										

Loon (Dudmon) Lake / Lac Loon (Dudmon)

Dudley & Monmouth Twps./Cantons de Dudley et de Monmouth, Haliburton Co./Cité de Haliburton 450057/782235

Lake Trout ²	8										
Truite de lac ²	8										
Walleye ¹	8										
Doré ¹	8	4				0					
Smallmouth Bass ¹	8										
Achigan à petite bouche ¹	4										

Length/ 15 20 25 30 35 40 45 50 55 60 65 70 75 >75 cm
 Longueur 6" 8" 10" 12" 14" 16" 18" 20" 22" 24" 26" 28" 30" >30"

General population/population générale

Sensitive population/population sensible - Women of child-bearing age and children under 15/Les femmes en âge de procréer et les enfants de moins de 15 ans

Pumpkinseed ¹	8											
Crapet-soleil ¹	8											

Lower Allumette Lake / Lac Lower Allumette

Renfrew Co./Cité de Renfrew 454654/765654

Northern Pike ¹	4										
Brochet ¹	0										
Walleye ¹	8										
Doré ¹	8	4				0					
Smallmouth Bass ²	8										
Achigan à petite bouche ²	8	4				0					

Lower Beverley Lake / Lac Lower Beverley

S. Crosby & Bastard Twps./Cantons de Crosby Sud et de Bastard, Leeds Co./Cité de Leeds 443552/760813

Northern Pike ²	8											
Brochet ²	8	4				0						
Largemouth Bass ²	8											
Achigan à grande bouche ²	4				0							
Yellow Perch ²	8											
Perchaude ²	8	4										
Black Crappie ²	8											
Marigane noire ²	8	4										
Bluegill ¹	8											
Crapet arlequin ¹	8											
Brown Bullhead ²	8											
Barbotte brune ²	8											
White Sucker ²	8											
Meunier noir ²	8											

Lower Buckhorn Lake / Lac Lower Buckhorn

Smith & Harvey Twps./Cantons de Smith et de Harvey, Peterborough Co./Cité de Peterborough 443313/781624

Walleye ¹	8										
Doré ¹	8										
Smallmouth Bass ²	8										
Achigan à petite bouche ²	8	4				0					
Largemouth Bass ²	8										
Achigan à grande bouche ²	8										
Yellow Perch ¹	8										
Perchaude ¹	8										

Length/ 15 20 25 30 35 40 45 50 55 60 65 70 75 >75 cm
 Longueur 6" 8" 10" 12" 14" 16" 18" 20" 22" 24" 26" 28" 30" >30"

Length/ 15 20 25 30 35 40 45 50 55 60 65 70 75 >75 cm
 Longueur 6" 8" 10" 12" 14" 16" 18" 20" 22" 24" 26" 28" 30" >30"

Length/ 15 20 25 30 35 40 45 50 55 60 65 70 75 >75 cm
 Longueur 6" 8" 10" 12" 14" 16" 18" 20" 22" 24" 26" 28" 30" >30"

Lower Buckhorn Lake / Lac Lower Buckhorn 443313/781624
Continued/Suite

Pumpkinseed ¹	8																		
Crapet-soleil ¹	8																		

Lower Fletcher Lake / Lac Lower Fletcher 452033/784957
 McClintock Twp./Canton de McClintock, Haliburton Co./Cité de Haliburton

Lake Trout ²			8					4											
Truite de lac ²			8		4			0											

Lower Hay Lake / Lac Lower Hay 452426/781219
 Sabine Twp./Canton de Sabine, Nipissing Dist./Dist. de Nipissing

Smallmouth Bass ¹		8		4															
Achigan à petite bouche ¹		4		0															

Lower Paudash Lake / Lac Lower Paudash 445803/780004
 Cardiff Twp./Canton de Cardiff, Haliburton Co./Cité de Haliburton

Smallmouth Bass ²		8				4													
Achigan à petite bouche ²		8		4		0													
Yellow Perch ⁶		8																	
Perchaude ⁶		8		4															
Cisco ⁶				8															
Cisco ⁶				8															

Lower Rideau Lake / Lac Lower Rideau 445158/760708
 N. & S. Elmsley Twp./Cantons d'Elmsley N. et S., Lanark & Leeds Cos./Cités de Lanark et de Leeds

Lake Trout ¹						8					4								
Truite de lac ¹						4					0								
Walleye ¹											4								
Doré ¹											0								
Northern Pike ¹						8					4								
Brochet ¹						8		4			0								
Largemouth Bass ²		8						4											
Achigan à grande bouche ²		8		4				0											
Yellow Perch ¹		8																	
Perchaude ¹		8		4															
Rock Bass ¹		8																	
Crapet de roche ¹		4																	
Pumpkinseed ¹		8																	
Crapet-soleil ¹		8																	

Lynn River / Rivière Lynn 425029/801822
 Crystal Lake/Lac Crystal, Haldimand-Norfolk R. M./Mun. rég. de Haldimand-Norfolk

Carp ²						8					4								
Crapet ²						8					4								

Lyons Creek / Ruisseau Lyons 425848/791220
 at Hwy. 140/Près de la route 140, Niagara R.M./Mun. rég. de Niagara

Carp ^{2,10,11}						1					0								
Crapet ^{2,10,11}											0								
Brown Bullhead ²		1		0															
Barbotte brune ²				0															
White Sucker ^{2,11}		1						0											
Meunier noir ^{2,11}						0													
Bowfin ^{2,11}			8	4			2				1							0	
Poisson-castor ^{2,11}			8	4							0								
Largemouth Bass ^{2,11}		4		2			1												
Achigan à grande bouche ^{2,11}		4					0												
Rock Bass ^{2,11}		2		1															
Crapet de roche ^{2,11}				0															
Black Crappie ^{2,11}				2															
Marigane noire ^{2,11}				0															
Pumpkinseed ^{2,11}		1																	
Crapet-soleil ^{2,11}		0																	
Bluegill ²		2																	
Crapet arlequin ²		0																	

Lyons Creek / Ruisseau Lyons 425945/791042
 Cooks Mills, Niagara R.M./Mun. rég. de Niagara

Largemouth Bass ^{2,11}						1													
Achigan à grande bouche ^{2,11}											0								
Pumpkinseed ^{2,11}		1																	
Crapet-soleil ^{2,11}		0																	
Bluegill ^{2,11}		4																	
Crapet arlequin ^{2,11}		4																	
Black Crappie ^{2,11}			4	2															
Marigane noire ^{2,11}			4	0															
Brown Bullhead ^{2,11}			4	2															
Barbotte brune ^{2,11}			4	0															

Brown Bullhead ¹						8						
Barbotte brune ¹						8						

Lucknow River / Rivière Lucknow
Kinloss Twp./Canton de Kinloss, Bruce Co./Cité de Bruce 435826/812947

Brook Trout ²							8				4	
Ombre de fontaine ²							8		4		0	

Luther Marsh Reservoir / Réservoir du marais Luther
Wellington Co./Cité de Wellington 435616/802541

Yellow Perch ²							8					
Perchaude ²							8		4			

Lutterworth Lake / Lac Lutterworth
Lutterworth Twp./Canton de Lutterworth, Haliburton Co./Cité de Haliburton 445210/785022

Lake Trout ¹											8	
Truite de lac ¹											4	
Yellow Perch ¹							8		4		2	
Perchaude ¹							4				0	
White Sucker ¹											8	
Meunier noir ¹											8	4

Lynde Creek Marsh / Marais du ruisseau Lynde
Durham Co./Cité de Durham 435102/785731

Brown Bullhead ²							8		4			
Barbotte brune ²							8		4			
Common Carp ²												1
Carpe ²												0
Yellow Perch ²							8					
Perchaude ²							8					

Lynn River / Rivière Lynn
Haldimand-Norfolk R. M./Mun. rég. de Haldimand-Norfolk 424924/801714

Brown Trout ²							8					
Truite brune ²							8					
White Sucker ⁵							8		4		2	
Meunier noir ⁵							8		4		0	
Rock Bass ²							8					
Crapet de roche ²							8					

Length/ 15 20 25 30 35 40 45 50 55 60 65 70 75 >75 cm
Longueur 6" 8" 10" 12" 14" 16" 18" 20" 22" 24" 26" 28" 30" >30"

General population/population générale

Sensitive population/population sensible - Women of child-bearing age and children under 15/Les femmes en âge de procréer et les enfants de moins de 15 ans

White Sucker ^{2,11}							8		4		2	
Meunier noir ^{2,11}							8		4		0	

Lyons Creek / Ruisseau Lyons
downstream of QEW/en aval de QEW, Niagara R. M./Mun. rég. de Niagara 430201/790548

Northern Pike ²												8	
Brochet ²												8	
Carp ^{2,10}												8	4
Carpe ^{2,10}												8	4
Brown Bullhead ²							8				4		
Barbotte brune ²							8				4		
Bowfin ²												8	
Poisson-castor ²												4	
Largemouth Bass ²							8				4		
Achigan à grande bouche ²							8			4	0		
Yellow Perch ²							8			4			
Perchaude ²							8			4	0		
Rock Bass ²							8						
Crapet de roche ²							8			4			
Pumpkinseed ²							8						
Crapet-soleil ²							8						
Bluegill ²							8						
Crapet arlequin ²							8						
Black Crappie ²												8	
Marigane noire ²										8	4	0	
White Crappie ²										8			
Marigane blanche ²										4			

Mackie Lake / Lac Mackie
Miller Twp./Canton de Miller, Frontenac Co./Cité de Frontenac 450438/765918

Smallmouth Bass ¹												8	4
Achigan à petite bouche ¹										8	4		0
Largemouth Bass ¹										8			
Achigan à grande bouche ¹										8	4		

Madawaska Lake / Lac Madawaska
Amprior headpond/Réservoir Amprior, McNab Twp./Canton de McNab, Renfrew Co./Cité de Renfrew 452434/762038

Walleye ¹												8	4	2
Doré ¹												4		0

Length/ 15 20 25 30 35 40 45 50 55 60 65 70 75 >75 cm
Longueur 6" 8" 10" 12" 14" 16" 18" 20" 22" 24" 26" 28" 30" >30"

Length/ 15 20 25 30 35 40 45 50 55 60 65 70 75 >75 cm
 Longueur 6" 8" 10" 12" 14" 16" 18" 20" 22" 24" 26" 28" 30" >30"

Length/ 15 20 25 30 35 40 45 50 55 60 65 70 75 >75 cm
 Longueur 6" 8" 10" 12" 14" 16" 18" 20" 22" 24" 26" 28" 30" >30"

Madawaska Lake / Lac Madawaska													
Continued/Suite 452434/762038													
Northern Pike ¹													8
Brochet ¹									8		4		
Smallmouth Bass ²			8		4		2						
Achigan à petite bouche ²		4			0								
Largemouth Bass ²						8							
Achigan à grande bouche ²				8		4		0					
Yellow Perch ¹		8											
Perchaude ¹		8	4										
Black Crappie ¹			8										
Marigane noire ¹			8										
Channel Catfish ²						8			4		2		0
Barbue de rivière ²					8		4						
Brown Bullhead ²			8	4									
Barbotte brune ²			4	0									

Madawaska River / Rivière Madawaska													
Burnstown to Stewartville headpond/Burnstown à Réservoir Stewartville McNab Twp./Canton de McNab, Renfrew Co./Cité de Renfrew 452303/763457													
Northern Pike ¹						8					4		
Brochet ¹				8			4		0				
Walleye ²				8			4		2		0		
Doré ²		8	4						0				
Smallmouth Bass ¹		8											
Achigan à petite bouche ¹		4											

Magnetawan River / Rivière Magnetawan													
Poverty Bay/Baie Poverty, Croft Twp./Canton de Croft, Parry Sound Dist./Dist. de Parry Sound 454106/794405													
Northern Pike ¹						8							
Brochet ¹				8			4						
Walleye ¹				8									
Doré ¹				8									
Smallmouth Bass ²				8			4						
Achigan à petite bouche ²			8		4		0						
Largemouth Bass ²						8							
Achigan à grande bouche ²				4			0						

Maitland River / Rivière Maitland													
mouth/embouchure, Goderich Twp./Canton de Goderich, Huron Co./Cité de Huron 434500/814302													
Smallmouth Bass ²									8			4	
Achigan à petite bouche ²				8		4		0					
Largemouth Bass ²						8							
Achigan à grande bouche ²				8		4							
Rock Bass ¹			8	4									
Crapet de roche ¹			4	0									
Pumpkinseed ²			8										
Crapet-soleil ²			8										
Carp ²											2	1	
Carpe ²											0		

Manitouwaba Lake / Lac Manitouwaba													
Monteith Twp./Canton de Monteith, Parry Sound Dist./Dist. de Parry Sound 452419/794200													
Smallmouth Bass ¹			8		4		2		0				
Achigan à petite bouche ¹			4					0					

Manitouwabing Lake / Lac Manitouwabing													
McKellar Twp./Canton de McKellar, Parry Sound Dist./Dist. de Parry Sound 452827/795412													
Northern Pike ¹									8				4
Brochet ¹					8		4						0
Walleye ¹				8		4			2		0		
Doré ¹			4					0					

Marl Lakes / Lacs Marl													
Brant Twp./Canton de Brant, Bruce Co./Cité de Bruce 440950/810308													
Largemouth Bass ²						8			4				
Achigan à grande bouche ²				4				0					
Yellow Perch ¹						8							
Perchaude ¹				4									

Marlatt's Pond / Étang Marlatt's													
Lake Gibson/Lac Gibson, Thorold Twp./Canton de Thorold, Niagara R.M./Mun. rég. de Niagara 430624/791300													
Carp ^{5,10}											1		0
Carpe ^{5,10}											0		
Brown Bullhead ²						4	2						
Barbotte brune ²						4	0						
Largemouth Bass ²								4					
Achigan à grande bouche ²								4					

Black Crappie ¹ Marigane noire ¹	8																		
	8																		
Yellow Perch ¹ Perchaude ¹	8																		
	8	4																	
Rock Bass ¹ Crapet de roche ¹	8																		
	4																		

Maitland River / Rivière Maitland

above Wroxeter/en amont de Wroxeter, Howick Twp./Canton de Howick, Bruce Co./Cité de Bruce 435213/810842

Smallmouth Bass ² Achigan à petite bouche ²	8																		
	8	4																	
Rock Bass ¹ Crapet de roche ¹	8																		
	4																		
White Sucker ¹ Meunier noir ¹							8												
							8		4										
Brown Bullhead ² Barbotte brune ²							8												
							8												

Maitland River / Rivière Maitland

above Wingham Dam/en amont du barrage Wingham
Turnberry Twp./Canton de Turnberry, Huron Co./Cité de Huron 435337/811808

Smallmouth Bass ² Achigan à petite bouche ²	8				4														
	8				4			0											
Rock Bass ¹ Crapet de roche ¹	8																		
	0																		
Carp ² Carpe ²									8										
									8	4									
White Sucker ¹ Meunier noir ¹									8										
									8										

Maitland River / Rivière Maitland

below Wingham Dam/en aval du barrage Wingham, Huron Co./Cité de Huron 435346/812111

Smallmouth Bass ² Achigan à petite bouche ²	8							4											
	8							4		0									
Carp ² Carpe ²											8							4	
											8							4	0
Rock Bass ² Crapet de roche ²	8																		
	4																		

Yellow Perch ² Perchaude ²	8	4																	
	8	4																	
Rock Bass ⁵ Crapet de roche ⁵	8																		
	8																		
Pumpkinseed ⁵ Crapet-soleil ⁵	8																		
	8																		
Bluegill ⁵ Crapet arlequin ⁵	4																		
	2																		
Black Crappie ² Marigane noire ²	2																		
	0																		
White Crappie ⁵ Marigane blanche ⁵	8																		
	8																		

Martindale Pond / Étang Martindale

Grantham Twp./Canton de Grantham, Niagara R. M./Mun. rég. de Niagara 431115/791620

Northern Pike ² Brochet ²									8									4		
									8									4		
Carp ^{2,7} Carpe ^{2,7}													4					2	1	0
													4						0	
Smallmouth Bass ² Achigan à petite bouche ²	8	4											2							
	8	4											0							
Largemouth Bass ² Achigan à grande bouche ²									8						4					
									8					4	0					
Yellow Perch ⁵ Perchaude ⁵									8											
									8	4										
Rock Bass ¹ Crapet de roche ¹	8	4																		
	4	0																		
Pumpkinseed ¹ Crapet-soleil ¹	8																			
	8																			
Bluegill ¹ Crapet arlequin ¹	8																			
	8																			
Brown Bullhead ² Barbotte brune ²										8										
										8										
White Sucker ² Meunier noir ²																8				
																8				

Length/ 15 20 25 30 35 40 45 50 55 60 65 70 75 >75 cm
Longueur 6" 8" 10" 12" 14" 16" 18" 20" 22" 24" 26" 28" 30" >30"

□ General population/population générale

□ Sensitive population/population sensible - Women of child-bearing age and children under 15/Les femmes en âge de procréer et les enfants de moins de 15 ans

Length/ 15 20 25 30 35 40 45 50 55 60 65 70 75 >75 cm
Longueur 6" 8" 10" 12" 14" 16" 18" 20" 22" 24" 26" 28" 30" >30"

Length/ 15 20 25 30 35 40 45 50 55 60 65 70 75 >75 cm
 Longueur 6" 8" 10" 12" 14" 16" 18" 20" 22" 24" 26" 28" 30" >30"

Length/ 15 20 25 30 35 40 45 50 55 60 65 70 75 >75 cm
 Longueur 6" 8" 10" 12" 14" 16" 18" 20" 22" 24" 26" 28" 30" >30"

Mary Lake / Lac Mary		Stephenson Twp./Canton de Stephenson, Muskoka D. M./Mun. de dist. de Muskoka												451440/791530	
Lake Trout ²				8		4						2			0
Trite de lac ²				4											0
Smallmouth Bass ²		8			4							2			
Achigan à petite bouche ²		4				0									
Rock Bass ¹		4	0												
Crapet de roche ¹		0													
Rainbow Smelt ²		2													
Éperlan arc-en-ciel ²		0													

Matchedash (Long) Lake / Lac Matchedash (Long)		Orillia & Matchedash Twps./Cantons d'Orillia et de Matchedash, Simcoe Co./Cité de Simcoe												444722/792940	
Walleye ¹												8			
Doré ¹												4			
Largemouth Bass ²						8							4		
Achigan à grande bouche ²						4							0		

Upper Mazinaw Lake / Lac Upper Mazinaw		Abinger Twp./Canton d'Abinger, Lennox & Addington Co./Cité de Lennox et d'Addington												445600/771211	
Lake Trout ²				8			4					2			0
Trite de lac ²				4											0
Walleye ²							8						4		2
Doré ²							8							4	0
Smallmouth Bass ²													8		2
Achigan à petite bouche ²													8	4	0

McCann Lake / Lac McCann		McClintock Twp./Canton de McClintock, Haliburton Co./Cité de Haliburton												452134/785354	
Lake Trout ¹															8
Trite de lac ¹															8
															4

McCauley Lake / Lac McCauley		Airy & Murchison Twps./Cantons d'Airy et de Murchison, Nipissing Dist./Dist. de Nipissing												453232/780643				
Lake Trout ²														4		2		0
Trite de lac ²																		0

McCraney Lake / Lac McCraney		McCraney Twp./Canton de McCraney, Nipissing Dist./Dist. de Nipissing												453408/785408				
Lake Trout ¹															8		4	
Trite de lac ¹															8		4	0

McLaughlin Bay (Lake Ontario) / Baie McLaughlin (lac Ontario)		Darlington Twp./Canton de Darlington												435216/784748					
Northern Pike ²																			8
Brochet ²																			8
Largemouth Bass ¹																			8
Achigan à grande bouche ¹																			8
Yellow Perch ¹																			8
Perchaude ¹																			8
Black Crappie ¹																			8
Marigane noire ¹																			8
Carp ²																			4
Carpe ²																			4
																			0
Brown Bullhead ²																			8
Barbotte brune ²																			8

McNab Lake / Lac McNab		Keppel Twp./Canton de Keppel, Grey Co./Cité de Grey												443842/810428					
Northern Pike ¹																			8
Brochet ¹																			8
																			4

McQuaby Lake / Lac McQuaby		Nipissing Twp./Canton de Nipissing, Parry Sound Dist./Dist. de Parry Sound												460218/793357					
Walleye ¹																			8
Doré ¹																			4
																			4
																			0

Meach Lakes / Lacs Meach		McClure Twp., Hastings Co./Canton de McClure, Cité de Hastings												451759/780752					
Brook Trout ²																			8
Ombre de fontaine ²																			8
																			4

Meadow (Mead) Lake / Lac Meadow (Mead)		Monteith Twp./Canton de Monteith, Parry Sound Dist./Dist. de Parry Sound												452207/793446					
Largemouth Bass ¹																			8
Achigan à grande bouche ¹																			4
																			4
																			0

Memesagamesing Lake / Lac Memesagamesing		Hardy Twp./Canton de Hardy, Parry Sound Dist./Dist. de Parry Sound												460113/795927					
Walleye ¹																			8
Doré ¹																			4
																			4
																			0
Smallmouth Bass ²																			8
Achigan à petite bouche ²																			0

McFadden Lake / Lac McFadden

McClintock Twp./Canton de McClintock, Haliburton Co./Cité de Haliburton

452003/785104

Lake Trout ¹	8									
Truite de lac ¹	8					4				

McGarvey Lake / Lac McGarvey

Lawrence Twp./Canton de Lawrence, Haliburton Co./Cité de Haliburton

452604/783333

Lake Trout ¹	8									
Truite de lac ¹	8					4				
	8					0				

McKay Lake / Lac McKay

Draper Twp./Canton de Draper, Muskoka D. M./Mun. de dist. de Muskoka

450319/791028

Smallmouth Bass ²	8		4		2	
Achigan à petite bouche ²	8		4		0	
White Sucker ¹	8					
Meunier noir ¹	8			4		

McKellar Lake / Lac McKellar

McKellar Twp./Canton de McKellar, Parry Sound Dist./Dist. de Parry Sound

453049/795559

Walleye ¹	8									
Doré ¹	8					4				
Northern Pike ¹	8									
Brochet ¹	4									
	0									

McKenzie Creek / Ruisseau McKenzie

Tuscarora Twp./Canton de Tuscarora, Brant Co./Cité de Brant

430110/801227

White Sucker ¹	8									
Meunier noir ¹	8					4				
White Crappie ²	8									
Marigane blanche ²	8									

McKenzie Lake / Lac McKenzie

Sabine Twp./Canton de Sabine, Nipissing Dist./Dist. de Nipissing

452151/780122

Lake Trout ²	4									
Truite de lac ²	0									
Walleye ¹	2									
Doré ¹	0									
Smallmouth Bass ¹	8			4			2			
Achigan à petite bouche ¹	4			0						

Length/ 15 20 25 30 35 40 45 50 55 60 65 70 75 >75 cm
 Longueur 6" 8" 10" 12" 14" 16" 18" 20" 22" 24" 26" 28" 30" >30"

 General population/population générale

 Sensitive population/population sensible – Women of child-bearing age and children under 15/Les femmes en âge de procréer et les enfants de moins de 15 ans

Rock Bass ¹	4									
Crapet de roche ¹	0									

Mephisto Lake / Lac Mephisto

Cashel Twp./Canton de Cashel, Hastings Co./Cité de Hastings

445549/773437

Lake Trout ²	8									
Truite de lac ²	8					4				
Smallmouth Bass ¹	8			4						
Achigan à petite bouche ¹	8			4			0			

Methuen Lake / Lac Methuen

Methuen Twp./Canton de Methuen, Peterborough Co./Cité de Peterborough

444304/775434

Smallmouth Bass ⁴	8		4		2	
Achigan à petite bouche ⁴	8		4		0	
Largemouth Bass ¹	8					
Achigan à grande bouche ¹	8			4		
	8			0		

Middle Maitland River / Rivière Middle Maitland

above Brussels Dam/en amont du barrage Brussels

Morris & Grey Twp./Canton de Morris et de Grey, Huron Co./Cité de Huron

434423/811453

Smallmouth Bass ²	8									
Achigan à petite bouche ²	8					4				
Carp ²	8									
Carpe ²	8					4				
White Sucker ¹	8									
Meunier noir ¹	8									

Migisi (Snigisi) Lake / Lac Migisi (Snigisi)

I. R. 9/Rés. autochtone 9, Parry Sound Dist./Dist. de Parry Sound

460305/795930

Northern Pike ¹	8									
Brochet ¹	8					4				
Largemouth Bass ¹	8									
Achigan à grande bouche ¹	4			0						

Mill Lake / Lac Mill

McDougall Twp./Canton de McDougall, Parry Sound Dist./Dist. de Parry Sound

452210/795950

Smallmouth Bass ¹	8		4		2					
Achigan à petite bouche ¹	4		0							
Walleye ¹	4					2				
Doré ¹	0									

Length/ 15 20 25 30 35 40 45 50 55 60 65 70 75 >75 cm
 Longueur 6" 8" 10" 12" 14" 16" 18" 20" 22" 24" 26" 28" 30" >30"

Length/ 15 20 25 30 35 40 45 50 55 60 65 70 75 >75 cm
 Longueur 6" 8" 10" 12" 14" 16" 18" 20" 22" 24" 26" 28" 30" >30"

Length/ 15 20 25 30 35 40 45 50 55 60 65 70 75 >75 cm
 Longueur 6" 8" 10" 12" 14" 16" 18" 20" 22" 24" 26" 28" 30" >30"

Mill Pond / Étang Mill		435236/792712																		
Largemouth Bass ²			8				4													
Achigan à grande bouche ²			8		4	0														
Yellow Perch ¹		8																		
Perchaude ¹		8																		
Rock Bass ¹	8																			
Crapet de roche ¹	8																			
Pumpkinseed ¹	8																			
Crapet-soleil ¹	8																			
Carp ²						8														
Carpe ²						8														
White Sucker ¹					8															
Meunier noir ¹					8															

Miller Creek / Ruisseau Miller		425717/785833																		
Carp ²							8													
Carpe ²							8													

Millichamp Lake / Lac Millichamp		451933/784946																		
Brook Trout ²					8															
Ombre de fontaine ²					4	0														

Milne Reservoir / Réservoir Milne		435154/791559																		
Largemouth Bass ²					8															
Achigan à grande bouche ²					4															
Rock Bass ¹	8																			
Crapet de roche ¹	4																			
Black Crappie ¹		8																		
Marigane noire ¹		8																		
Carp ⁵				8			4													
Carpe ⁵				8			4													

Mink Lake / Lac Mink		453353/770254																		
Walleye ¹					8															
Doré ¹					8		4	0												

Mississauga Lake / Lac Mississauga		444223/781913																		
Lake Trout ²							8					4								2
Truite de lac ²							8					4								0
Smallmouth Bass ¹	8	4																		
Achigan à petite bouche ¹	4	0																		
Cisco ²												8								
Cisco ²												4								

Mississippi Lake / Lac Mississippi		450355/761107																		
Walleye ²										8				4						
Doré ²										8				4	0					
Northern Pike ²												8								4
Brochet ²												8								0
Largemouth Bass ⁵												8			4					
Achigan à grande bouche ⁵												8			0					
Smallmouth Bass ⁵												8			4					
Achigan à petite bouche ⁵												8			4	0				
Yellow Perch ²												8	4							
Perchaude ²												4	0							
Black Crappie ²													8							
Marigane noire ²													8	4						
Rock Bass ⁵													8							
Crapet de roche ⁵													4							
Pumpkinseed ⁵													8							
Crapet-soleil ⁵													8							
Bluegill ⁵													8							
Crapet arlequin ⁵													8							
White Sucker ¹															8					
Meunier noir ¹															8		4			
Brown Bullhead ⁵															8					
Barbotte brune ⁵															8					

Northern Pike ¹ Brochet ¹						8				4					
						8	4			0					
Smallmouth Bass ² Achigan à petite bouche ²							4								
							0								
Yellow Perch ¹ Perchaude ¹			8												
			8	4	0										
Whitefish ² Grand corégone ²								8							
								8							

Miskokway Lake / Lac Miskokway
 Burton Twp./Canton de Burton, Parry Sound Dist./Dist. de Parry Sound 453900/801336

Lake Trout ⁵ Truite de lac ⁵				8		4		2		0					
				4						0					
Cisco ¹			8												
Cisco ¹			4												
Smallmouth Bass ⁵			8		4		2								
Achigan à petite bouche ⁵	8	4				0									

Miskwabi Lake / Lac Miskwabi
 Dudley Twp./Canton de Dudley, Haliburton Co./Cité de Haliburton 450304/781918

Lake Trout ² Truite de lac ²							8								
							8			4					
Smallmouth Bass ¹				8				4							
Achigan à petite bouche ¹				4				0							

Mississagagon Lake / Lac Mississagagon
 Barrie Twp./Canton de Barrie, Frontenac Co./Cité de Frontenac 445213/770445

Walley ¹ Doré ¹					8			4		2		0			
					8	4				0					
Northern Pike ¹ Brochet ¹							8						4		
							8		4					0	
Smallmouth Bass ² Achigan à petite bouche ²							8				4				
	8						4				0				
Largemouth Bass ¹ Achigan à grande bouche ¹							8				4				
	8						4				0				
Yellow Perch ² Perchaude ²							8								
							4								
Cisco ¹										8					
Cisco ¹										8		4			

Length/ 15 20 25 30 35 40 45 50 55 60 65 70 75 >75 cm
 Longueur 6" 8" 10" 12" 14" 16" 18" 20" 22" 24" 26" 28" 30" >30"

General population/population générale

Sensitive population/population sensible – Women of child-bearing age and children under 15/Les femmes en âge de procréer et les enfants de moins de 15 ans

Mississippi River / Rivière Mississippi
 Carleton Place – Appleton/entre Carleton Place et Appleton
 Beckwith Twp./Canton de Beckwith, Lanark Co./Cité de Lanark 450912/760736

Walley ⁵ Doré ⁵												4		2	
												4		0	
Smallmouth Bass ⁵ Achigan à petite bouche ⁵								8		4					
								4		0					
Rock Bass ¹ Crapet de roche ¹						8	4								
						4	0								
Pumpkinseed ² Crapet-soleil ²								8							
								4							
White Sucker ⁵ Meunier noir ⁵											8			4	
											8		4	0	
Brown Bullhead ⁵ Barbotte brune ⁵									8						
									4						

Mississippi River / Rivière Mississippi
 Appleton – Almonte/entre Appleton et Almonte
 Ramsey Twp./Canton de Ramsey, Lanark Co./Cité de Lanark 451220/760942

Walley ⁵ Doré ⁵													4		
													0		
Northern Pike ⁵ Brochet ⁵									8				4		2
									4					0	
Smallmouth Bass ⁵ Achigan à petite bouche ⁵									8		4				
									4		0				
Pumpkinseed ² Crapet-soleil ²								8							
								4							
Brown Bullhead ⁵ Barbotte brune ⁵										8					
										8		4			

Mississippi River Snye / Rivière Mississippi Snye
 Ottawa-Carleton R. M./Mun. rég. d'Ottawa-Carleton 452656/761424

Largemouth Bass ⁵ Achigan à grande bouche ⁵										8					
										8					
Smallmouth Bass ⁵ Achigan à petite bouche ⁵											8				
											8				
Yellow Perch ⁵ Perchaude ⁵									8						
									8						

Length/ 15 20 25 30 35 40 45 50 55 60 65 70 75 >75 cm
 Longueur 6" 8" 10" 12" 14" 16" 18" 20" 22" 24" 26" 28" 30" >30"

Length/ 15 20 25 30 35 40 45 50 55 60 65 70 75 >75 cm
 Longueur 6" 8" 10" 12" 14" 16" 18" 20" 22" 24" 26" 28" 30" >30"

Length/ 15 20 25 30 35 40 45 50 55 60 65 70 75 >75 cm
 Longueur 6" 8" 10" 12" 14" 16" 18" 20" 22" 24" 26" 28" 30" >30"

Mississippi River Snye / Rivière Mississippi Snye														
Continued/Suite 452656/761424														
Rock Bass ⁶	8													
Crapet de roche ⁶	8													

Mississippi River / Rivière Mississippi														
mouth/embauchure, Ottawa-Carleton R. M./Mun. rég. d'Ottawa-Carleton 452628/761706														
Northern Pike ²				8				4						
Brochet ²								0						
Walleye ²		8				4			2			0		
Doré ²		4						0						
Smallmouth Bass ²	8			4										
Achigan à petite bouche ²	4			0										
Yellow Perch ²	8													
Perchaude ²	8	4	0											
Redhorse Sucker ²						8				4			2	
Suceur rouge ²						4				0				
White Sucker ²						8								
Meunier noir ²			8			4								
Brown Bullhead ²		8												
Barbotte brune ²		8												

Mitchell Lake / Lac Mitchell														
Eldon Twp./Canton d'Eldon, Victoria Co./Cité de Victoria 443426/785701														
Smallmouth Bass ²				8										
Achigan à petite bouche ²				8			4							
Largemouth Bass ¹						8				4				
Achigan à grande bouche ¹				8		4				0				
Rock Bass ¹	8													
Crapet de roche ¹	8													
Yellow Perch ¹	8													
Perchaude ¹	8													
Brown Bullhead ¹		8												
Barbotte brune ¹		8												

Mohawk Lake / Lac Mohawk														
Brantford 430803/801351														
White Sucker ⁵		8		4		2								
Meunier noir ⁵		8		4		0								

Moira River / Rivière Moira														
Continued/Suite 442959/773652														
White Sucker ⁶								8						
Meunier noir ⁶								8		4				

Moira River / Rivière Moira														
Highway 37/Route 37, Hastings Co./Cité de Hastings 441632/772203														
Northern Pike ⁶										8			4	
Brochet ⁶									8		4		0	
Walleye ⁶									8					
Doré ⁶									4					
Smallmouth Bass ⁶									8					
Achigan à petite bouche ⁶									8		4			
Largemouth Bass ⁶									8					
Achigan à grande bouche ⁶									8					
Rock Bass ⁶									8	4				
Crapet de roche ⁶									4	0				
Pumpkinseed ⁶									8					
Crapet-soleil ⁶									8					
Brown Bullhead ⁶									8					
Barbotte brune ⁶									8					
White Sucker ⁶										8				
Meunier noir ⁶										8				

Monahan Drain / Drain Monahan														
constructed wetland/marécage artificiel, Kanata 451620/755118														
White Sucker ²										8				
Meunier noir ²										8				
Brown Bullhead ²										8				
Barbotte brune ²										8				
Pumpkinseed ²										8				
Crapet-soleil ²										4				

Monck Lake / Lac Monck														
Cardiff Twp./Canton de Cardiff, Haliburton Co./Cité de Haliburton 450014/780619														
Smallmouth Bass ¹										8	4			
Achigan à petite bouche ¹										4	0			
Largemouth Bass ²										8		4		
Achigan à grande bouche ²										8	4		0	

Carp ⁵						2			1												
Carpe ⁵						0															
Largemouth Bass ⁵			8					4													
Achigan à grande bouche ⁵			8					4													

Moira Lake / Lac Moira
Huntingdon Twp./Canton de Huntingdon, Hastings Co./Cité de Hastings 442914/772713

Walleye ⁵			8				4			2				0							
Doré ⁵		8		4						0											
Northern Pike ⁵							8						4								2
Brochet ⁵							4						0								
Smallmouth Bass ⁵					4				2	0											
Achigan à petite bouche ⁵					0																
Largemouth Bass ⁶				8				4		2											
Achigan à grande bouche ⁶			8		4			0													
Yellow Perch ⁶			8																		
Perchaude ⁶			4																		
Rock Bass ⁶			4																		
Crapet de roche ⁶			0																		
Pumpkinseed ⁶			8																		
Crapet-soleil ⁶			4																		
Brown Bullhead ⁶							8														
Barbotte brune ⁶							8														
White Sucker ⁶							8														
Meunier noir ⁶							8														

Moira River / Rivière Moira
below Highway 7/Sous la route 7, Hastings Co./Cité de Hastings 442959/773652

Northern Pike ⁶																						4
Brochet ⁶																						0
Smallmouth Bass ⁶										4												
Achigan à petite bouche ⁶										0												
Largemouth Bass ⁶										4												
Achigan à grande bouche ⁶										0												
Rock Bass ⁶										4												
Crapet de roche ⁶										0												
Pumpkinseed ⁶										2												
Crapet-soleil ⁶										0												

Length/ 15 20 25 30 35 40 45 50 55 60 65 70 75 >75 cm
Longueur 6" 8" 10" 12" 14" 16" 18" 20" 22" 24" 26" 28" 30" >30"

General population/population générale

Sensitive population/population sensible - Women of child-bearing age and children under 15/Les femmes en âge de procréer et les enfants de moins de 15 ans

Moon River / Rivière Moon
mouth area/embouchure, Parry Sound Dist./Dist. de Parry Sound 450756/795906

Walleye ²										8												4
Doré ²										8		4										0
Northern Pike ²																						8
Brochet ²													8									4
Smallmouth Bass ²										8												4
Achigan à petite bouche ²										8		4										0
Largemouth Bass ²										8												
Achigan à grande bouche ²													8									4
Black Crappie ²										8		4										
Marigane noire ²										8		4	0									
Brown Bullhead ²										8												
Barbotte brune ²													8									4

Moot Lake / Lac Moot
McLean Twp./Canton de McLean, Muskoka D. M./Mun. de dist. de Muskoka 450842/791021

White Sucker ¹																						8
Meunier noir ¹																						8
Largemouth Bass ⁵										8		4				2						0
Achigan à grande bouche ⁵										4						0						

Morrison Lake / Lac Morrison
Usborne Twp./Canton d'Usborne, Huron Co./Cité de Huron 432134/812704

Largemouth Bass ²																						8
Achigan à grande bouche ²																						8
White Crappie ²																						8
Marigane blanche ²																						8
Yellow Perch ¹																						8
Perchaude ¹																						8
White Sucker ¹																						8
Meunier noir ¹																8						4

Morrison Lake / Lac Morrison
Wood Twp./Canton de Wood, Muskoka D. M./Mun. de dist. de Muskoka 445212/792716

Smallmouth Bass ¹																						8
Achigan à petite bouche ¹																						4
																						4
																						0

Length/ 15 20 25 30 35 40 45 50 55 60 65 70 75 >75 cm
Longueur 6" 8" 10" 12" 14" 16" 18" 20" 22" 24" 26" 28" 30" >30"

Length/ 15 20 25 30 35 40 45 50 55 60 65 70 75 >75 cm
 Longueur 6" 8" 10" 12" 14" 16" 18" 20" 22" 24" 26" 28" 30" >30"

Length/ 15 20 25 30 35 40 45 50 55 60 65 70 75 >75 cm
 Longueur 6" 8" 10" 12" 14" 16" 18" 20" 22" 24" 26" 28" 30" >30"

Mountain Lake / Lac Mountain														
St. Vincent Twp./Canton de St. Vincent, Grey Co./Cité de Grey 444233/804148														
Walleye ¹					8								4	
Doré ¹					8		4					0		
Smallmouth Bass ²					8									
Achigan à petite bouche ²					8		4		0					

Mountsberg Reservoir / Réservoir Mountsberg														
Badenoch Creek/Ruisseau Badenoch, Hamilton-Wentworth R. M./Mun. rég. de Hamilton-Wentworth 432734/800237														
Largemouth Bass ²					8									
Achigan à grande bouche ²					8									

Mud Lake / Lac Mud														
I. R. 9/Rés. autochtone 9, Parry Sound Dist./Dist. de Parry Sound 460236/800107														
Northern Pike ¹									4				2	
Brochet ¹									0					

Mud (Wilbur) Lake / Lac Mud (Wilbur)														
Wilberforce & Grattan Twp./Cantons de Wilberforce et de Grattan, Renfrew Co./Cité de Renfrew 453338/771028														
Northern Pike ¹												8		
Brochet ¹												4		

Muldrew Lakes / Lacs Muldrew														
Muskoka D. M./Mun. de dist. de Muskoka 445410/792614														
Largemouth Bass ²					8									
Achigan à grande bouche ²					4		0							
Yellow Perch ¹					8									
Perchaude ¹					8		4							
Rock Bass ¹					8		4							
Crapet de roche ¹					0									
Pumpkinseed ¹					8									
Crapet-soleil ¹					8									
Brown Bullhead ²					8									
Barbotte brune ²					8									

Murphys Lake / Lac Murphys														
Brudnell Twp./Canton de Brudnell, Renfrew Co./Cité de Renfrew 453940/774840														
Lake Trout ²					8							4		
Trite de lac ²					8		4					0		
Brook Trout ¹							8							
Omble de fontaine ¹							4							

Muskrat Lake / Lac Muskrat															
Westmeath & Ross Twp./Cantons de Westmeath et de Ross, Renfrew Co./Cité de Renfrew 454057/765443															
Lake Trout ²												8		2	1
Trite de lac ²												4			0
Northern Pike ¹												8		4	
Brochet ¹												4		0	
Walleye ¹												8		4	2
Doré ¹												4		0	
Rainbow Smelt ¹									8		4				
Éperlan arc-en-ciel ¹									8		0				
Smallmouth Bass ¹												8		4	2
Achigan à petite bouche ¹												4		0	

Musselman Lake / Lac Musselman															
Whitchurch Twp./Canton de Whitchurch, York R. M./Mun. rég. d'York 440151/791623															
Northern Pike ²												8			
Brochet ²												8			
Yellow Perch ²												8			
Perchaude ²												8			
Rock Bass ²												8			
Crapet de roche ²												8			
Pumpkinseed ¹												8			
Crapet-soleil ¹												8			
Brown Bullhead ²												8			
Barbotte brune ²												8			
White Sucker ²												8			
Meunier noir ²												8			

Mykiss Lake / Lac Mykiss															
Preston Twp./Canton de Preston, Nipissing Dist./Dist. de Nipissing 454035/781327															
Brook Trout ³												8			
Omble de fontaine ³												8			
Splake ³												8			
Trite moulac ³												8			

Nabdoe Lake / Lac Nabdoe															
Buff Twp./Canton de Buff, Nipissing Dist./Dist. de Nipissing 454118/790504															
Brook Trout ¹												8			
Omble de fontaine ¹												8			

Lake Muskoka / Lac Muskoka

Muskoka Twp./Canton de Muskoka, Muskoka D. M./Mun. de dist. de Muskoka

450313/792829

Lake Trout ²			8			4		2	1
Truite de lac ²		8		4				0	
Northern Pike ⁵			8					4	2
Brochet ⁵			8		4			0	
Walleye ²			8				4		2
Doré ²		8		4				0	
Smallmouth Bass ⁵		8			4				
Achigan à petite bouche ⁵		8		4		0			
Yellow Perch ¹		8							
Perchaude ¹		4							
Rock Bass ⁵		8	4						
Crapet de roche ⁵		4	0						
Brown Bullhead ⁵				8					
Barbotte brune ⁵				8					
Rainbow Smelt ²		4							
Éperlan arc-en-ciel ²		0							

Lake Muskoka / Lac Muskoka

Gravenhurst Bay/Baie de Gravenhurst

Muskoka Twp./Canton de Muskoka, Muskoka D. M./Mun. de dist. de Muskoka

445549/792347

Northern Pike ⁵			8					4	
Brochet ⁵			8				4	0	
Smallmouth Bass ⁵		8		2	1				
Achigan à petite bouche ⁵		8		4	0				
Yellow Perch ²		8							
Perchaude ²		4							
Rock Bass ⁵		8	4						
Crapet de roche ⁵		4	0						
Brown Bullhead ⁵				8					
Barbotte brune ⁵				8					

Muskoka River - Port Sydney to Bracebridge / Rivière Muskoka - De Port Sydney à Bracebridge

Muskoka D.M./Mun. de dist. de Muskoka

450706/791811

Northern Pike ¹								8	4
Brochet ¹								4	0

Length/ Longueur 15 20 25 30 35 40 45 50 55 60 65 70 75 >75 cm
6" 8" 10" 12" 14" 16" 18" 20" 22" 24" 26" 28" 30" >30"

General population/population générale

Sensitive population/population sensible - Women of child-bearing age and children under 15/Les femmes en âge de procréer et les enfants de moins de 15 ans

Newboro Lake / Lac Newboro

N. & S. Crosby Twps./Cantons de Crosby N. et S., Leeds Co./Cité de Leeds

443753/761903

Northern Pike ²			8					4	
Brochet ²			8				4	0	
Smallmouth Bass ⁴		8			4				
Achigan à petite bouche ⁴		4			0				
Largemouth Bass ²		8					4		
Achigan à grande bouche ²		8	4		0				
Brown Bullhead ²		8							
Barbotte brune ²		8							
Bluegill ¹		8							
Crapet arlequin ¹		8							
Pumpkinseed ¹		8							
Crapet-soleil ¹		8							
Black Crappie ²		8	4						
Marigane noire ²		4	0						
Rock Bass ¹		8							
Crapet de roche ¹		8	4						
Yellow Perch ²		8							
Perchaude ²		8	4						

Niger Lake / Lac Niger

McClintock Twp./Canton de McClintock, Haliburton Co./Cité de Haliburton

452409/785051

Brook Trout ¹		8							
Omble de fontaine ¹		8							

Nine Mile Lake / Lac Nine Mile

Wood Twp./Canton de Wood, Muskoka D. M./Mun. de dist. de Muskoka

445632/793419

Largemouth Bass ¹		8							
Achigan à grande bouche ¹		8	4						

Nith River / Rivière Nith

Downstream of Hwy. 7/En aval de la route 7

Wilmot Twp./Canton de Wilmot

432221/804207

Northern Pike ¹								8	
Brochet ¹								4	
Walleye ¹			8					4	
Doré ¹		4			0				

Length/ Longueur 15 20 25 30 35 40 45 50 55 60 65 70 75 >75 cm
6" 8" 10" 12" 14" 16" 18" 20" 22" 24" 26" 28" 30" >30"

Length/ 15 20 25 30 35 40 45 50 55 60 65 70 75 >75 cm
 Longueur 6" 8" 10" 12" 14" 16" 18" 20" 22" 24" 26" 28" 30" >30"

Length/ 15 20 25 30 35 40 45 50 55 60 65 70 75 >75 cm
 Longueur 6" 8" 10" 12" 14" 16" 18" 20" 22" 24" 26" 28" 30" >30"

Nith River / Rivière Nith		432221/804207													
Smallmouth Bass ¹		8				4									
Achigan à petite bouche ¹		8	4			0									
Rock Bass ¹		8													
Crapet de roche ¹		4													
Carp ²						8									
Carpe ²						8				4					

Norcan Lake / Lac Norcan		450941/765200													
N. Canonto Twp./Canton de Canonto N., Frontenac Co./Cité de Frontenac															
Northern Pike ¹				8				4							
Brochet ¹			8	4			0								
Walleye ¹		8			4			2							
Doré ¹		8	4		0										
Whitefish ¹										8					
Grand corégone ¹										8					
Largemouth Bass ²		8			4										
Achigan à grande bouche ²		8	4		0										
Cisco ¹				8											
Cisco ¹				4		0									

North Creek / Ruisseau North		430429/793129													
Niagara R. M./Mun. rég. de Niagara															
Carp ^{2,11}				8											
Carpe ^{2,11}				8				4							

North Lake / Lac North		454317/791148													
Proudfoot Twp./Canton de Proudfoot, Parry Sound Dist./Dist. de Parry Sound															
Lake Trout ²				8											
Truite de lac ²				8		4									

Norway Lake / Lac Norway		452021/764312													
Bagot Twp./Canton de Bagot, Renfrew Co./Cité de Renfrew															
Northern Pike ¹				8				4							
Brochet ¹				8		4			0						
Walleye ¹			8			4		0							
Doré ¹			8	4		0									
Smallmouth Bass ²		8			4										
Achigan à petite bouche ²		8	4		0										

Oak Lake / Lac Oak		443556/775445													
Methuen Twp./Canton de Methuen, Peterborough Co./Cité de Peterborough															
Walleye ¹		8						4							
Doré ¹		8			4		0								
Smallmouth Bass ²		8													
Achigan à petite bouche ²		4		0											

Oak Lake / Lac Oak		441603/773112													
Sidney Twp./Canton de Sidney, Hastings Co./Cité de Hastings															
Largemouth Bass ^{2,10}		8													
Achigan à grande bouche ^{2,10}		8	4		0										
Rock Bass ^{2,10}		8													
Crapet de roche ^{2,10}		8													
Pumpkinseed ^{2,10}		8													
Crapet-soleil ^{2,10}		8													
Black Crappie ^{2,10}		8													
Marigane noire ^{2,10}		8													
Brown Bullhead ^{2,10}		8													
Barbotte brune ^{2,10}		8													

Oaster Lake / Lac Oaster		451902/795800													
Foley Twp./Canton de Foley, Parry Sound Dist./Dist. de Parry Sound															
Smallmouth Bass ⁵		8			4										
Achigan à petite bouche ⁵		8	4		0										

Old Welland Canal / Vieux canal Welland		425610/791447													
Port Colborne to Dain City/de Port Colborne à Dain City															
Northern Pike ²				8											
Brochet ²				8			4								
Smallmouth Bass ²		8				4		0							
Achigan à petite bouche ²		8			4		0								
Rock Bass ²		8													
Crapet de roche ²		8	4												
Black Crappie ²		8													
Marigane noire ²		8													
Pumpkinseed ¹		8													
Crapet-soleil ¹		8													
Brown Bullhead ²		8													
Barbotte brune ²		8													

Lake Nosbonsing / Lac Nosbonsing

E. Ferris & Bonfield Twp./Cantons de Ferris E. et de Bonfield, Nipissing Dist./Dist. de Nipissing 461209/791231

Northern Pike ² Brochet ²					8				4
Walleye ¹ Doré ¹					8		4		0
Smallmouth Bass ² Achigan à petite bouche ²				8	4				

Nottawasaga River / Rivière Nottawasaga

Sunnidale Twp./Canton de Sunnidale, Simcoe Co./Cité de Simcoe 442857/795956

Walleye ² Doré ²					8			4	2
Northern Pike ¹ Brochet ¹					8		4		0
Smallmouth Bass ² Achigan à petite bouche ²				8					
Yellow Perch ² Perchaude ²				8					
Black Crappie ² Marigane noire ²				8	4				
Pumpkinseed ¹ Crapet-soleil ¹				8					
Brown Bullhead ² Barbotte brune ²				8					
Carp ² Carpe ²							2	1	0
Rainbow Trout ^{5,10,11} Truite arc-en-ciel ^{5,10,11}				8				4	
Chinook Salmon ^{2,10,11} Saumon quinnat ^{2,10,11}				8				4	1

Nunikani Lake / Lac Nunikani

Sherborne Twp./Canton de Sherborne, Haliburton Co./Cité de Haliburton 451201/784410

Lake Trout ⁵ Truite de lac ⁵					8			4	
Smallmouth Bass ⁶ Achigan à petite bouche ⁶				8		4		0	

Length/ Longueur 15 20 25 30 35 40 45 50 55 60 65 70 75 >75 cm
6" 8" 10" 12" 14" 16" 18" 20" 22" 24" 26" 28" 30" >30"

General population/population générale

Sensitive population/population sensible - Women of child-bearing age and children under 15/Les femmes en âge de procréer et les enfants de moins de 15 ans

Freshwater Drum ² Malachigan ²					8				
					4				

Old Welland Canal / Vieux canal Welland

Broadway Bridge to Port Robinson/du Pont Broadway à Port Robinson 430003/791436

Northern Pike ² Brochet ²					8				
Smallmouth Bass ² Achigan à petite bouche ²					8			4	
Yellow Perch ² Perchaude ²					8				
Rock Bass ² Crapet de roche ²					8				
Pumpkinseed ¹ Crapet-soleil ¹					8				
Brown Bullhead ² Barbotte brune ²					8				
Freshwater Drum ² Malachigan ²								8	

Oliphant (Long) Lake / Lac Oliphant (Long)

Proudfoot Twp./Canton de Proudfoot, Parry Sound Dist./Dist. de Parry Sound 454237/791030

Lake Trout ⁵ Truite de lac ⁵								8	4
								8	0

Oliver Lake / Lac Oliver

McKellar Twp./Canton de McKellar, Parry Sound Dist./Dist. de Parry Sound 453053/794746

Smallmouth Bass ¹ Achigan à petite bouche ¹					8				
					8	4	0		

Opeongo Lake / Lac Opeongo

Bower Twp./Canton de Bower, Nipissing Dist./Dist. de Nipissing 454233/782205

Lake Trout ² Truite de lac ²								8	4
Smallmouth Bass ² Achigan à petite bouche ²					8	4	2		0
Whitefish ² Grand corégone ²								8	4
Cisco ¹ Cisco ¹					8				

Length/ Longueur 15 20 25 30 35 40 45 50 55 60 65 70 75 >75 cm
6" 8" 10" 12" 14" 16" 18" 20" 22" 24" 26" 28" 30" >30"

Length/ 15 20 25 30 35 40 45 50 55 60 65 70 75 >75 cm
 Longueur 6" 8" 10" 12" 14" 16" 18" 20" 22" 24" 26" 28" 30" >30"

Length/ 15 20 25 30 35 40 45 50 55 60 65 70 75 >75 cm
 Longueur 6" 8" 10" 12" 14" 16" 18" 20" 22" 24" 26" 28" 30" >30"

Opeongo Lake / Lac Opeongo													
<i>Continued/Suite</i> 454233/782205													
Round Whitefish ² Mémorini rond ²					8								
Ling ² Lotte ²					8				4				
					4				0				

Opinicon Lake / Lac Opinicon													
Bedford, Storrington & S. Crosby Twps./Cantons de Bedford, de Storrington et de Crosby S., Frontenac & Leeds Cos./Ctés de Frontenac et de Leeds 443332/761942													

Northern Pike ¹ Brochet ¹						8							
Largemouth Bass ² Achigan à grande bouche ²					8			4					
Smallmouth Bass ¹ Achigan à petite bouche ¹					8			4					
Yellow Perch ¹ Perchaude ¹	8	4											
Bluegill ¹ Crapet arlequin ¹	8												
Pumpkinseed ¹ Crapet-soleil ¹	8												
Brown Bullhead ¹ Barbotte brune ¹					8								

Oram Lake / Lac Oram													
Preston Twp./Canton de Preston, Nipissing Dist./Dist. de Nipissing 453753/780530													
Splake ³ Truite moulac ³					8								
					8								

Orangeville Reservoir / Réservoir Orangeville													
(Island Lake/Lac Island), Mono Twp./Canton de Mono, Dufferin Co./Cité de Dufferin 435608/800512													
Northern Pike ² Brochet ²					8				4				
Largemouth Bass ² Achigan à grande bouche ²					4				0				
Yellow Perch ² Perchaude ²					8			4					
					8			4	0				

Oswego Creek / Ruisseau Oswego													
Wellandport to Oswego/de Wellandport à Oswego Wainfleet Twp./Canton de Wainfleet, Niagara R. M./Mun. rég. de Niagara 425905/793316													
Carp ² Carpe ²								8					
								8					

Otonabee River / Rivière Otonabee													
upstream of Little Lake (Peterborough) to Lakefield/en amont du lac Little (Peterborough) jusqu'à Lakefield Douro Twp./Canton de Douro, Peterborough Co./Cité de Peterborough 442119/781727													

Walleye ² Doré ²								8					
Largemouth Bass ² Achigan à grande bouche ²								8		4		0	
Smallmouth Bass ² Achigan à petite bouche ²								8					
Rock Bass ² Crapet de roche ²								8					
Yellow Perch ² Perchaude ²								8		4			
Black Crappie ¹ Marigane noire ¹								8					
Pumpkinseed ¹ Crapet-soleil ¹								8					
Bluegill ¹ Crapet arlequin ¹								8					
Brown Bullhead ² Barbotte brune ²								8					
White Sucker ² Meunier noir ²								8					
Carp ² Carpe ²													8
													8

Otonabee River / Rivière Otonabee													
Little Lake (Peterborough)/Lac Little (Peterborough) N. Monaghan & Otonabee Twps./Cantons de Monaghan N. et d'Otonabee Peterborough Co./Cité de Peterborough 441751/781835													
Walleye ² Doré ²								8		4	2		
								8		4	0		

Pumpkinseed ¹	8								
Crapet-soleil ¹	8								
Black Crappie ¹	8								
Marigane noire ¹	8	4	0						
Brown Bullhead ²		8							
Barbotte brune ²		8							

Orr Lake / Lac Orr
Flos & Medonte Twp./Cantons de Flos et de Medonte, Simcoe Co./Cité de Simcoe 443630/794811

Northern Pike ¹						8			4
Brochet ¹						4			0
Largemouth Bass ¹		8		4	2				
Achigan à grande bouche ¹		8	4	0					
Yellow Perch ¹		8							
Perchaude ¹		8	4						
Rock Bass ¹		8	4						
Crapet de roche ¹		8	4	0					
Pumpkinseed ¹		8							
Crapet-soleil ¹		8							
Brown Bullhead ²			8						
Barbotte brune ²			8						

Oshawa Harbour (Lake Ontario) / Havre Oshawa (lac Ontario)
Whitby Twp./Canton de Whitby 435204/784941

Northern Pike ²				8					
Brochet ²				8					
Yellow Perch ¹		8							
Perchaude ¹		8							
Carp ²			8		4			2	
Carpe ²			8		4			0	
Brown Bullhead ²			8						
Barbotte brune ²			8						
White Sucker ¹				8					
Meunier noir ¹				8					

Oshawa Creek / Ruisseau Oshawa
(spawning runs/froyères), Durham R. M./Mun. rég. de Durham 435205/785046

Rainbow Trout ^{5,8,9}				4		2		1	
Truite arc-en-ciel ^{5,8,9}				4				0	

Length/ Longueur 15 20 25 30 35 40 45 50 55 60 65 70 75 >75 cm
6" 8" 10" 12" 14" 16" 18" 20" 22" 24" 26" 28" 30" >30"

General population/population générale

Sensitive population/population sensible - Women of child-bearing age and children under 15/Les femmes en âge de procréer et les enfants de moins de 15 ans

Smallmouth Bass ²	8	4		2		1			
Achigan à petite bouche ²	8	4		0					
Rock Bass ²	8	4							
Crapet de roche ²	8	4							
Yellow Perch ²			8						
Perchaude ²		8	4						
Black Crappie ²			8						
Marigane noire ²			8						
Pumpkinseed ²			8						
Crapet-soleil ²			8						
Bluegill ²			8						
Crapet arlequin ²			8						
Brown Bullhead ²			8	4					
Barbotte brune ²			8	4					
Carp ²					8		4	2	1
Carpe ²					8		4	0	0
White Sucker ²					8		4		
Meunier noir ²					8		4		

Otonabee River / Rivière Otonabee
downstream of Little Lake (Peterborough) to Rice Lake/en aval du lac Little (Peterborough) jusqu'au lac Rice
Peterborough Co./Cité de Peterborough 441222/781656

Walleye ²			4		2		1		
Doré ²			4		0				
Smallmouth Bass ²			4		2				
Achigan à petite bouche ²			4		0				
Largemouth Bass ²			8		4	2			
Achigan à grande bouche ²			8		4	0			
Rock Bass ²			8						
Crapet de roche ²			8	4					
Yellow Perch ²			8						
Perchaude ²			8						
Black Crappie ²			8						
Marigane noire ²			8						
Pumpkinseed ²			4						
Crapet-soleil ²			4						

Length/ Longueur 15 20 25 30 35 40 45 50 55 60 65 70 75 >75 cm
6" 8" 10" 12" 14" 16" 18" 20" 22" 24" 26" 28" 30" >30"

Length/ 15 20 25 30 35 40 45 50 55 60 65 70 75 >75 cm
 Longueur 6" 8" 10" 12" 14" 16" 18" 20" 22" 24" 26" 28" 30" >30"

Length/ 15 20 25 30 35 40 45 50 55 60 65 70 75 >75 cm
 Longueur 6" 8" 10" 12" 14" 16" 18" 20" 22" 24" 26" 28" 30" >30"

Otonabee River / Rivière Otonabee		441222/781656																	
Continued/Suite																			
Bluegill ²	8	4																	
Crapet arlequin ²	8	4																	
Brown Bullhead ²			4		2														
Barbotte brune ²	8	4	0																
Carp ²				8	4		2		1			0							
Carpe ²				8	4					0									
White Sucker ²		8			4														
Meunier noir ²		8			4														

Ottawa River / Rivière des Outaouais		460630/772847																	
Holden Dam to Morrison Island (Hwy 148)/du barrage de Holden à l'île Morrison (route 148)																			
Northern Pike ²					8					4		2	0						
Brochet ²					8	4				0									
Walleye ²		8			4			2		0									
Doré ²	8	4						0											
Sauger ²		8		4															
Doré noir ²	8	4	0																
Smallmouth Bass ²		8			4			2											
Achigan à petite bouche ²	4				0														
Yellow Perch ²		8																	
Perchaude ²	8	4																	
Whitefish ¹					8														
Grand corégone ¹					8														
Cisco ¹					8														
Cisco ¹					8		4												
Sturgeon ^{2,10,11}										8									
Esturgeon de lac ^{2,10,11}										8		4							
White Sucker ¹						8													
Meunier noir ¹						8		4											

Ottawa River / Rivière des Outaouais		453626/764033																	
Morrison Island to Chats Generating Station (Fitzroy)/de l'île Morrison à la centrale de Chats (Fitzroy)																			
Northern Pike ^{2,10}					8					4									
Brochet ^{2,10}					8					4		0							
Walleye ^{2,10}		8						4											
Doré ^{2,10}	4							0											

Ottawa River / Rivière des Outaouais		452226/755202																	
Continued/Suite																			
Redhorse Sucker ¹													8						
Suceur rouge ¹														4		0			
Sturgeon ^{5,7,9}													8	4			2		1
Esturgeon de lac ^{5,7,9}													8	4			0		

Ottawa River / Rivière des Outaouais		453829/745254																	
Chaudière Falls to Carillon Dam/des chutes de la Chaudière au barrage de Carillon																			
Northern Pike ⁵													8					4	2
Brochet ⁵													8		4			0	
Walleye ^{5,9}						8				4						2	0		
Doré ^{5,9}		8	4							0									
Sauger ⁵		8		4															
Doré noir ⁵				0															
Smallmouth Bass ⁵					8			4		2									
Achigan à petite bouche ⁵	8	4						0											
Largemouth Bass ¹						8													
Achigan à grande bouche ¹						4		0											
Yellow Perch ⁵					8														
Perchaude ⁵		4	0																
Black Crappie ²					8			4											
Marigane noire ²					8			0											
Rock Bass ¹		8	4																
Crapet de roche ¹		4	0																
Brown Bullhead ⁵								8											
Barbotte brune ⁵						8		4											
White Sucker ⁵									8									4	
Meunier noir ⁵									8		4							0	
Channel Catfish ²										8									
Barbue de rivière ²										0									
Sturgeon ^{2,10}																			8
Esturgeon de lac ^{2,10}																			8

Otter Lake / Lac Otter		443008/763321																	
Loughborough Twp./Canton de Loughborough, Frontenac Co./Clé de Frontenac																			
Northern Pike ¹														8					4
Brochet ¹														8		4			0

Sauger ¹	8		4																	
Doré noir ¹	8	4	0																	
Smallmouth Bass ⁵	8		4		2															
Achigan à petite bouche ⁵	4		0																	
Pumpkinseed ⁵	8																			
Crapet-soleil ⁵	8																			
Channel Catfish ⁵			8					4	2	0										
Barbue de rivière ⁵			8		4		0													
Brown Bullhead ⁵	8																			
Barbotte brune ⁵	8																			
Sturgeon ²							8													
Esturgeon de lac ²							8		4											

Ottawa River / Rivière des Outaouais
 Chats Generating Station (Fitzroy) to Chaudière Falls/
 de la centrale de Chats (Fitzroy) aux chutes de la Chaudière
 452226/7755202

Northern Pike ⁵			8		4															
Brochet ⁵			8		4		0													
Walleye ^{5,7,9}			8		4		2													
Doré ^{5,7,9}	8	4	0																	
Sauger ^{5,9}	8		4		2															
Doré noir ^{5,9}	4		0																	
Smallmouth Bass ^{5,9}	8		4		2															
Achigan à petite bouche ^{5,9}	8	4	0																	
Yellow Perch ⁵	8																			
Perchaude ⁵	8	0																		
Black Crappie ⁵	8																			
Marigane noire ⁵	8	4	0																	
Rock Bass ⁵	8	4																		
Crapet de roche ⁵	8	0																		
Pumpkinseed ⁶	8																			
Crapet-soleil ⁶	8																			
Brown Bullhead ⁵	8																			
Barbotte brune ⁵	8																			
Channel Catfish ⁵			8		4															
Barbue de rivière ⁵			8		4		0													

Length/ 15 20 25 30 35 40 45 50 55 60 65 70 75 >75 cm
 Longueur 6" 8" 10" 12" 14" 16" 18" 20" 22" 24" 26" 28" 30" >30"

General population/population générale

Sensitive population/population sensible – Women of child-bearing age and children under 15/Les femmes en âge de procréer et les enfants de moins de 15 ans

Smallmouth Bass ²	8		4																	
Achigan à petite bouche ²	4		0																	
Largemouth Bass ¹	8		4																	
Achigan à grande bouche ¹	4		0																	
Yellow Perch ¹	8																			
Perchaude ¹	8	4																		
Rock Bass ¹	8	4																		
Crapet de roche ¹	8	4	0																	
Black Crappie ²	8		4																	
Marigane noire ²	8	4	0																	

Otter Lake / Lac Otter
 Foley Twp./Canton de Foley, Parry Sound Dist./Dist. de Parry Sound
 451641/795803

Northern Pike ²					4															
Brochet ²					0															
Smallmouth Bass ²	8		4																	
Achigan à petite bouche ²	4		0																	

Otty Lake / Lac Otty
 N. Burgess Twp./Canton de Burgess N., Lanark Co./Cité de Lanark
 445029/761337

Northern Pike ²			8		4		2													
Brochet ²			4		0															
Smallmouth Bass ²	8		4		2		0													
Achigan à petite bouche ²	4		0																	
Black Crappie ²	8		4																	
Marigane noire ²	8	4	0																	
Largemouth Bass ²	8		4																	
Achigan à grande bouche ²	8	4	0																	

Oudaze Lake / Lac Oudaze
 Chaffey Twp./Canton de Chaffey, Muskoka D. M./Mun. de dist. de Muskoka
 452713/791143

Smallmouth Bass ¹	8	4	2		0															
Achigan à petite bouche ¹	0																			

Oxtongue Lake / Lac Oxtongue
 McClintock Twp./Canton de McClintock, Haliburton Co./Cité de Haliburton
 452157/785509

Lake Trout ²	8		4		4		2		0											
Truite de lac ²	8	4	4		0															
Whitefish ¹	8																			
Grand corégone ¹	4																			

Length/ 15 20 25 30 35 40 45 50 55 60 65 70 75 >75 cm
 Longueur 6" 8" 10" 12" 14" 16" 18" 20" 22" 24" 26" 28" 30" >30"

Length/ Longueur 15 20 25 30 35 40 45 50 55 60 65 70 75 >75 cm
6" 8" 10" 12" 14" 16" 18" 20" 22" 24" 26" 28" 30" >30"

Length/ Longueur 15 20 25 30 35 40 45 50 55 60 65 70 75 >75 cm
6" 8" 10" 12" 14" 16" 18" 20" 22" 24" 26" 28" 30" >30"

Oxtongue Lake / Lac Oxtongue		452157/785509											
<i>Continued/Suite</i>													
Round Whitefish ² Ménomini rond ²						8							
Cisco ²			4			8		4					
Cisco ²			0										
Ling ²						8			4		2		
Lotte ²						4				0			
White Sucker ²								8					
Meunier noir ²								4					
Smallmouth Bass ²			8		4		0						
Achigan à petite bouche ²			4		0								

Pakeshkag Lake / Lac Pakeshkag		455700/803142											
<i>Mowat Twp./Canton de Mowat, Parry Sound Dist./Dist. de Parry Sound</i>													
Northern Pike ¹								8			4		
Brochet ¹								4			0		

Palgrave Reservoir / Réservoir Palgrave		435709/795020											
<i>Humber River/Rivière Humber, Peel R. M./Mun. rég. de Peel</i>													
Brown Trout ² Truite brune ²						8							
Largemouth Bass ² Achigan à grande bouche ²						8							
White Sucker ¹ Meunier noir ¹						8							
Brown Bullhead ¹ Barbotte brune ¹						8							

Palmerston Lake / Lac Palmerston		450058/765030											
<i>Palmerston & S. Canonto Twp./Cantons de Palmerston et de Canonto S., Frontenac Co./Cité de Frontenac</i>													
Lake Trout ² Truite de lac ²						8				4		2	1
Smallmouth Bass ² Achigan à petite bouche ²						8			4			0	

Papineau Lake / Lac Papineau		452042/774852											
<i>Wicklow & Bangor Twp./Cantons de Wicklow et de Bangor, Hastings Co./Cité de Hastings</i>													
Lake Trout ¹ Truite de lac ¹						8						4	
						8		4			0		

Patterson (Stormy) Lake / Lac Patterson (Stormy)		460447/794629											
<i>Continued/Suite</i>													
Whitefish ¹ Grand corégone ¹								8					
Smallmouth Bass ² Achigan à petite bouche ²						8		4		2			
			4					0					

Paudash Lake / Lac Paudash		445749/780317											
<i>Cardiff Twp./Canton de Cardiff, Haliburton Co./Cité de Haliburton</i>													
Lake Trout ^{2,12} Truite de lac ^{2,12}										8		4	
Walleye ⁵ Doré ⁵								8			4		2
Smallmouth Bass ⁵ Achigan à petite bouche ⁵								8		4			
Largemouth Bass ⁵ Achigan à grande bouche ⁵								8		4			
Yellow Perch ⁵ Perchaude ⁵								8		4			
Rock Bass ⁶ Crapet de roche ⁶								8					
Cisco ² Cisco ²										8		8	
Brown Bullhead ⁶ Barbotte brune ⁶								8					
White Sucker ⁶ Meunier noir ⁶										8		4	

Peninsula Lake / Lac Peninsula		452034/790557											
<i>Chaffey Twp./Canton de Chaffey, Muskoka D. M./Mun. de dist. de Muskoka</i>													
Lake Trout ² Truite de lac ²										8		4	2
Northern Pike ¹ Brochet ¹										8		0	
Largemouth Bass ² Achigan à grande bouche ²								8		4			
Smallmouth Bass ² Achigan à petite bouche ²								8		4		0	

Whitefish ¹											8		
Grand corégone ¹											8		
Cisco ²											8		
Cisco ²											8		

Park Lake / Lac Park
Dalhousie Twp./Canton de Dalhousie, Lanark Co./Cité de Lanark 450111/763552

Northern Pike ²											8		
Brochet ²											4	0	
Walleye ²											8	4	
Doré ²											4	0	
Smallmouth Bass ¹											8	4	
Achigan à petite bouche ¹											4	0	
Largemouth Bass ¹											8		
Achigan à grande bouche ¹											8	4	
Yellow Perch ²											8		
Perchaude ²											8	4	

Parkhill Reservoir / Réservoir Parkhill
West Williams Twp./Canton de Williams O., Middlesex Co./Cité de Middlesex 431016/814017

Largemouth Bass ²											8	4	
Achigan à grande bouche ²											8	4	0
Yellow Perch ¹											8		
Perchaude ¹											8		
White Crappie ²											8		
Marigane blanche ²											8		
Carp ²											8		
Carpe ²											8	4	
Brown Bullhead ¹											8		
Barbotte brune ¹											8		
White Sucker ¹											8		
Meunier noir ¹											8		

Patterson (Stormy) Lake / Lac Patterson (Stormy)
Patterson Twp./Canton de Patterson, Parry Sound Dist./Dist. de Parry Sound 460447/794629

Lake Trout ²											8		
Trouite de lac ²											4		
Walleye ¹											8	4	2
Doré ¹											4	0	

Yellow Perch ¹											8		
Perchaude ¹											8		
Rock Bass ¹											8	4	
Crapet de roche ¹											4	0	
Pumpkinseed ¹											8		
Crapet-soleil ¹											8		

Percy Lake / Lac Percy
Harburn Twp./Canton de Harburn, Haliburton Co./Cité de Haliburton 451233/782105

Lake Trout ²											8		
Trouite de lac ²											8	4	0

Percy Reach / Passage Percy
Trent River/Rivière Trent, Percy Twp./Canton de Percy, Northumberland Co./Cité de Northumberland 441350/774659

Northern Pike ²											8		
Brochet ²											8		
Walleye ²											8	4	
Doré ²											8	4	0
Smallmouth Bass ²											8	4	
Achigan à petite bouche ²											8	4	0
Yellow Perch ²											8		
Perchaude ²											8	4	
Rock Bass ¹											8	4	
Crapet de roche ¹											4	0	
Black Crappie ²											8		
Marigane noire ²											8		
Pumpkinseed ¹											8		
Crapet-soleil ¹											8		
Brown Bullhead ²											8		
Barbotte brune ²											8		
Carp ²											2		
Carpe ²											0		

Petawawa River / Rivière Petawawa
Lac du Bois Dur, Petawawa Twp./Canton de Petawawa, Renfrew Co./Cité de Renfrew 455254/772143

Walleye ¹											4	2	
Doré ¹											0		
Smallmouth Bass ²											8		
Achigan à petite bouche ²											4	0	

Length/ 15 20 25 30 35 40 45 50 55 60 65 70 75 >75 cm
 Longueur 6" 8" 10" 12" 14" 16" 18" 20" 22" 24" 26" 28" 30" >30"

Length/ 15 20 25 30 35 40 45 50 55 60 65 70 75 >75 cm
 Longueur 6" 8" 10" 12" 14" 16" 18" 20" 22" 24" 26" 28" 30" >30"

□ General population/population générale

□ Sensitive population/population sensible – Women of child-bearing age and children under 15/Les femmes en âge de procréer et les enfants de moins de 15 ans

Length/ 15 20 25 30 35 40 45 50 55 60 65 70 75 >75 cm
 Longueur 6" 8" 10" 12" 14" 16" 18" 20" 22" 24" 26" 28" 30" >30"

Length/ 15 20 25 30 35 40 45 50 55 60 65 70 75 >75 cm
 Longueur 6" 8" 10" 12" 14" 16" 18" 20" 22" 24" 26" 28" 30" >30"

Peyton Lake / Lac Peyton
 Joly Twp./Canton de Joly, Parry Sound Dist./Dist. de Parry Sound 454621/790911

Brook Trout ²	8	4																	
Omble de fontaine ²	0																		

Pickeral Lake / Lac Pickerel
 Armour & Proudfoot Twps./Cantons d'Armour et de Proudfoot, Parry Sound Dist./Dist. de Parry Sound 454055/791827

Northern Pike ⁵				8		4		2		0									
Brochet ⁵				4	0														
Walleye ⁵	8	4		2				0											
Doré ⁵	4	0																	
Smallmouth Bass ⁵		8		4		2													
Achigan à petite bouche ⁵		4	0																

Pickeral River / Rivière Pickerel
 Mowatt Twp./Canton de Mowatt, Parry Sound Dist./Dist. de Parry Sound 455916/803202

Northern Pike ¹		8																	
Brochet ¹		8		4															
Walleye ¹		8				4													
Doré ¹		8		4				0											

Pigeon Lake / Lac Pigeon
 Victoria and Peterborough Cos./Ctés de Victoria et de Peterborough 442815/782941

Walleye ²		8								4									
Doré ²		8				4				0									
Smallmouth Bass ²		8																	
Achigan à petite bouche ²		8		4		0													
Largemouth Bass ²		8				4													
Achigan à grande bouche ²		8				4		0											
Yellow Perch ²		8																	
Perchaude ²		8		4															
Black Crappie ²		8																	
Marigane noire ²		8				4													
Rock Bass ¹		8																	
Crapet de roche ¹		8		4															
Bluegill ¹		8																	
Crapet arlequin ¹		8																	
Pumpkinseed ¹		8																	
Crapet-soleil ¹		8																	

Pine Lake / Lac Pine
 Guilford Twp./Canton de Guilford, Haliburton Co./Cité de Haliburton 450655/783519

Smallmouth Bass ²		8				4													
Achigan à petite bouche ²		8		4		0													
White Sucker ²		8																	
Meunier noir ²		8																	

Pine Lake / Lac Pine
 Oakley Twp./Canton d'Oakley, Muskoka D. M./Mun. de dist. de Muskoka 450359/790406

Rainbow Trout ¹						8													
Truite arc-en-ciel ¹						8													
Lake Trout ¹		8								4									
Truite de lac ¹		8						4					0						

Pinehurst Lake / Lac Pinehurst
 South Dumfries Twp./Canton de Dumfries Sud, Brant Co./Cité de Brant 431610/802323

Largemouth Bass ²		8				4													
Achigan à grande bouche ²		8		4		0													
Brown Bullhead ²		8																	
Barbotte brune ²		8																	
Pumpkinseed ¹		8																	
Crapet-soleil ¹		8																	
Bluegill ¹		8																	
Crapet arlequin ¹		8																	

Pine River / Rivière Pine
 Mulmur Twp./Canton de Mulmur, Dufferin Co./Cité de Dufferin 441015/800911

Brook Trout ²		8																	
Omble de fontaine ²		8																	

Pittock Reservoir / Réservoir Pittock
 Thames River/Rivière Thames, Woodstock, Oxford Co./Cité d'Oxford 430914/804452

Smallmouth Bass ²		8																	
Achigan à petite bouche ²		8				4													
Rock Bass ¹		8																	
Crapet de roche ¹		8		4															
Yellow Perch ¹		8																	
Perchaude ¹		8																	
Brown Bullhead ²		8																	
Barbotte brune ²		8																	

Brown Bullhead ² Barbotte brune ²	8											
	8											
Carp ² Carpe ²	8											

Pigeon River / Rivière Pigeon

Emily Provincial Park area/environs d'Emily Provincial Park
Emily Twp./Canton d'Emily, Victoria Co./Cité de Victoria 442007/783221

Walleye ¹ Doré ¹	8													
Yellow Perch ¹ Percheaude ¹	8		4		0									
	8													
Rock Bass ¹ Crapet de roche ¹	8													
	4													
Brown Bullhead ² Barbotte brune ²	8													
	8													
Carp ² Carpe ²	8						4		2					
	8						4		0					

Pike Lake / Lac Pike

N. Burgess Twp./Canton de Burgess N., Lanark Co./Cité de Lanark 444657/762028

Northern Pike ⁵ Brochet ⁵	8												4				
Walleye ⁵ Doré ⁵	8		4		0		4		2								
	8												4		0		
Largemouth Bass ¹ Achigan à grande bouche ¹	8												4				
	8												4				
Smallmouth Bass ⁵ Achigan à petite bouche ⁵	8		4		0												
	8												4		0		
Rock Bass ¹ Crapet de roche ¹	8		4														
	8												4		0		
Pumpkinseed ¹ Crapet-soleil ¹	8												4		0		
	8												4		0		
Brown Bullhead ⁵ Barbotte brune ⁵	8												4				
	8												4				

Length/
Longueur 15 20 25 30 35 40 45 50 55 60 65 70 75 >75 cm
6" 8" 10" 12" 14" 16" 18" 20" 22" 24" 26" 28" 30" >30"

General population/population générale

Sensitive population/population sensible - Women of child-bearing age and children under 15/Les femmes en âge de procréer et les enfants de moins de 15 ans

Carp ² Carpe ²	4												2	
	4												0	
White Sucker ¹ Meunier noir ¹	8													
	8													

Portage Lake / Lac Portage

Dudley Twp./Canton de Dudley, Haliburton Co./Cité de Haliburton 450037/782314

Smallmouth Bass ² Achigan à petite bouche ²	8													
	4													
Rainbow Trout ² Truite arc-en-ciel ²	8												4	

Portage Lake / Lac Portage

Mowat Twp./Canton de Mowat, Parry Sound Dist./Dist. de Parry Sound 455409/803308

Northern Pike ⁶ Brochet ⁶	8												4	
Black Crappie ² Marigane noire ²	8		4		0									
	0													
Brown Bullhead ² Barbotte brune ²	8													
	8													

Preston Lake / Lac Preston

Whitchurch Twp./Canton de Whitchurch, York R. M./Mun. rég. d'York 435907/792245

Largemouth Bass ² Achigan à grande bouche ²	8													
	8												4	
Yellow Perch ² Percheaude ²	8													
	8													

Professor's Lake / Lac Professor's

Brampton 434451/794405

Largemouth Bass ² Achigan à grande bouche ²	8												4		0	
	8		4		0											
Yellow Perch ¹ Percheaude ¹	8															
	0															
Rock Bass ² Crapet de roche ²	8												4		0	
	8		4		0											
Black Crappie ¹ Marigane noire ¹	8															
	4															
Pumpkinseed ¹ Crapet-soleil ¹	8															
	8															

Length/
Longueur 15 20 25 30 35 40 45 50 55 60 65 70 75 >75 cm
6" 8" 10" 12" 14" 16" 18" 20" 22" 24" 26" 28" 30" >30"

Length/ 15 20 25 30 35 40 45 50 55 60 65 70 75 >75 cm
 Longueur 6" 8" 10" 12" 14" 16" 18" 20" 22" 24" 26" 28" 30" >30"

Length/ 15 20 25 30 35 40 45 50 55 60 65 70 75 >75 cm
 Longueur 6" 8" 10" 12" 14" 16" 18" 20" 22" 24" 26" 28" 30" >30"

Professor's Lake / Lac Professor's
 Continued/Suite 434451/794405

Carp ²							8								
Carpe ²							8								

Prospect Lake / Lac Prospect
 Draper Twp./Canton de Draper, Muskoka D. M./Mun. de dist. de Muskoka 445932/790807

Smallmouth Bass ²	8		4		2	0									
Achigan à petite bouche ²	4			0											

Purdy Lake / Lac Purdy
 Bangor Twp./Canton de Bangor, Hastings Co./Cité de Hastings 452034/774400

Smallmouth Bass ²			8												
Achigan à petite bouche ²			8		4										

Pusey Lake / Lac Pusey
 Cardiff Twp./Canton de Cardiff, Haliburton Co./Cité de Haliburton 450257/781254

Smallmouth Bass ²			8												
Achigan à petite bouche ²			4												

Puslinch Lake / Lac Puslinch
 Puslinch Twp./Canton de Puslinch, Wellington Co./Cité de Wellington 432500/801554

Northern Pike ²							8								
Brochet ²							8			4					

Walleye ²					8										
Doré ²					8		4								

Pumpkinseed ²	8														
Crapet-soleil ²	8														

Bluegill ²	8														
Crapet arlequin ²	8														

Black Crappie ²	8														
Marigane noire ²	8														

Brown Bullhead ²			8												
Barbotte brune ²			8												

Rainy Lake / Lac Rainy
 Ryerson Twp./Canton de Ryerson, Parry Sound Dist./Dist. de Parry Sound 453153/792945

Smallmouth Bass ¹			8			4									
Achigan à petite bouche ¹	8	4			0										

Red Horse Lake / Lac Red Horse
 Rear of Leeds & Lansdowne Twp./Cantons de Leeds et de Lansdowne, Leeds Co./Cité de Leeds 443230/760444

Northern Pike ¹											8				4
Brochet ¹															0

Lake Trout ²											8				4
Truite de lac ²											8		4		0

Largemouth Bass ²			8		4										
Achigan à grande bouche ²			4		0										

Yellow Perch ¹			8												
Perchaude ¹			8		4										

Redhorse Lake / Lac Redhorse
 South Canoto Twp./Canton de Canoto Sud, Frontenac Co./Cité de Frontenac 450543/764827

Northern Pike ¹												8			4
Brochet ¹												8		4	0

Walleye ¹											8			4	
Doré ¹											8		4		0

Smallmouth Bass ²											8				
Achigan à petite bouche ²			8		4			0							

Red Pine Lake / Lac Red Pine
 Sherborne Twp./Canton de Sherborne, Haliburton Co./Cité de Haliburton 451216/784206

Lake Trout ²												8			4
Truite de lac ²												8			4

Smallmouth Bass ¹											8			4	
Achigan à petite bouche ¹											8		4		0

Redrock Lake / Lac Redrock
 Bower Twp./Canton de Bower, Nipissing Dist./Dist. de Nipissing 454610/782814

Brook Trout ²												8			4
Omble de fontaine ²												8		4	0

Yellow Perch ¹	8														
Perchaude ¹	4														

White Sucker ¹											8				
Meunier noir ¹											8				

Redstone Lake / Lac Redstone
 Guilford Twp./Canton de Guilford, Haliburton Co./Cité de Haliburton 451059/783216

Lake Trout ²														8	
Truite de lac ²														8	4

Raisin River / Rivière Raisin

MacGillivray's Bridge/Pont MacGillivray
Charlottenburg Twp./Canton de Charlottenburg, Glengarry Co./Cité de Glengarry 450917/743854

Walleye ¹				8		4		2		
Doré ¹				4	0					

Raven Lake / Lac Raven

Sherborne Twp./Canton de Sherborne, Haliburton Co./Cité de Haliburton 451242/785108

Lake Trout ¹				8		4		2	0	
Truite de lac ¹				8		4		0		
Smallmouth Bass ¹				8		4				
Achigan à petite bouche ¹	8	4		0						

Rebecca Lake / Lac Rebecca

Sinclair Twp./Canton de Sinclair, Muskoka D. M./Mun. de dist. de Muskoka 452545/790224

Lake Trout ²						8		4		1
Truite de lac ²						4		0		
Smallmouth Bass ²				8		4				
Achigan à petite bouche ²	4			0						

Red Chalk Lake / Lac Red Chalk

Ridout Twp./Canton de Ridout, Muskoka D. M./Mun. de dist. de Muskoka 451123/785651

Lake Trout ²						8		4		
Truite de lac ²						8		4	0	
Yellow Perch ¹										
Perchaude ¹	4	0								
White Sucker ¹						8				
Meunier noir ¹						8		4		

Red Deer Lake / Lac Red Deer

Laurier Twp./Canton de Laurier, Parry Sound Dist./Dist. de Parry Sound 455314/791312

Brook Trout ¹						8				
Omble de fontaine ¹						8				

Red Hill Creek / Ruisseau Red Hill

at Queenston Avenue/à l'avenue Queenston (spawning run/frayères), City of Hamilton/Ville de Hamilton 431340/794722

Chinook Salmon ²								1		0
Saumon quinnat ²								0		
White Sucker ²					2		1			
Meunier noir ²					0					

Length/ 15 20 25 30 35 40 45 50 55 60 65 70 75 >75 cm
Longueur 6" 8" 10" 12" 14" 16" 18" 20" 22" 24" 26" 28" 30" >30"

General population/population générale

Sensitive population/population sensible - Women of child-bearing age and children under 15/Les femmes en âge de procréer et les enfants de moins de 15 ans

Smallmouth Bass¹
Achigan à petite bouche¹

				8		4				
				4		0				

Whitefish¹
Grand corégone¹

						8				
						4		0		

Restoule Lake / Lac Restoule

Patterson Twp./Canton de Patterson, Parry Sound Dist./Dist. de Parry Sound 460314/794618

Walleye¹
Doré¹

						4				
						0				

Whitefish¹
Grand corégone¹

								8		
								0		

Smallmouth Bass²
Achigan à petite bouche²

				8		4				
				4		0				

Rock Bass¹
Crapet de roche¹

				4						
				0						

Rice Lake / Lac Rice

eastern end/côté est, Peterborough Co./Cité de Peterborough 441247/780719

Walleye²
Doré²

						8		4		1
						8		4		0

Smallmouth Bass²
Achigan à petite bouche²

						4		2		
						4		0		

Largemouth Bass²
Achigan à grande bouche²

				8		4		2		
				8		4		0		

Yellow Perch²
Perchaude²

				2	1					
				0						

Black Crappie²
Marigane noire²

				8		4				
				8		4				

Rock Bass²
Crapet de roche²

				4		2				
				4		0				

Pumpkinseed²
Crapet-soleil²

				4	2					
				4	0					

Bluegill²
Crapet arlequin²

				8	4					
				8	4					

Brown Bullhead²
Barbotte brune²

				4	2		0			
				4		0				

Carp^{2,10}
Carpe^{2,10}

										0
										0

Length/ 15 20 25 30 35 40 45 50 55 60 65 70 75 >75 cm
Longueur 6" 8" 10" 12" 14" 16" 18" 20" 22" 24" 26" 28" 30" >30"

Length/ 15 20 25 30 35 40 45 50 55 60 65 70 75 >75 cm
 Longueur 6" 8" 10" 12" 14" 16" 18" 20" 22" 24" 26" 28" 30" >30"

Length/ 15 20 25 30 35 40 45 50 55 60 65 70 75 >75 cm
 Longueur 6" 8" 10" 12" 14" 16" 18" 20" 22" 24" 26" 28" 30" >30"

Rice Lake / Lac Rice		off Otonabee River/à la rivière Otonabee, Peterborough Co./Cité de Peterborough													440841/781329		
Walleye ^{2,9}	8	4		2		1											
Doré ^{2,9}	8	4					0										
Smallmouth Bass ²	4		2		1												
Achigan à petite bouche ²	4			0													
Largemouth Bass ^{2,10}	8		4		2												
Achigan à grande bouche ^{2,10}	8		4		0												
Yellow Perch ²	8	4															
Perchaude ²	8	4															
Black Crappie ²		4															
Marigane noire ²		4															
Rock Bass ²		4															
Crapet de roche ²		4															
Bluegill ²	8	4															
Crapet arlequin ²	8	4															
Pumpkinseed ²		4															
Crapet-soleil ²		4															
Brown Bullhead ^{2,10}	8	4	1	0													
Barbotte brune ^{2,10}	8	4		0													
Carp ^{2,9,10,11}		8	4	2		1		0									
Carpe ^{2,9,10,11}		8	4			0											
White Sucker ²		2		1													
Meunier noir ²				0													

Rideau River / Rivière Rideau		Smiths Falls to Merrickville/Smiths Falls à Merrickville													445309/755633		
Northern Pike ¹							8										
Brochet ¹							4						0				
Largemouth Bass ²				8		4											
Achigan à grande bouche ²				8		4		0									
Rock Bass ¹		8															
Crapet de roche ¹		8	4														
Yellow Perch ¹		8															
Perchaude ¹		8	4														
Pumpkinseed ¹		8															
Crapet-soleil ¹		8															

Rideau River / Rivière Rideau		Continued/Suite													452154/754138		
Smallmouth Bass ²				8		4											
Achigan à petite bouche ²				8		4		0									
Rock Bass ²		8															
Crapet de roche ²		8	4														
Yellow Perch ¹			8														
Perchaude ¹			8														
Bluegill ¹		8															
Crapet arlequin ¹		8															
Black Crappie ²			8														
Marigane noire ²			8														
Brown Bullhead ²				8													
Barbotte brune ²				8													
White Sucker ¹					8												
Meunier noir ¹					8												
Carp ²																2	
Carpe ²																0	

Riley Lake / Lac Riley		Ryde Twp./Canton de Ryde, Muskoka Dist./Dist. de Muskoka													445013/791054		
Northern Pike ¹													8				
Brochet ¹													4			0	
Smallmouth Bass ²				8		4		2									
Achigan à petite bouche ²				4		0											
Largemouth Bass ¹				8		4											
Achigan à grande bouche ¹				4		0											
Black Crappie ¹				8													
Marigane noire ¹				8	4	0											

Robertson Lake / Lac Robertson		Lavant Twp./Canton de Lavant, Lanark Co./Cité de Lanark													450324/763922		
Walleye ²							8		4								
Doré ²							8		4	0							
Northern Pike ²									8						4		
Brochet ²									8				4		0		
Smallmouth Bass ²							8		4								
Achigan à petite bouche ²							8		4		0						

Length/ 15 20 25 30 35 40 45 50 55 60 65 70 75 >75 cm
 Longueur 6" 8" 10" 12" 14" 16" 18" 20" 22" 24" 26" 28" 30" >30"

Length/ 15 20 25 30 35 40 45 50 55 60 65 70 75 >75 cm
 Longueur 6" 8" 10" 12" 14" 16" 18" 20" 22" 24" 26" 28" 30" >30"

Lake Rosseau / Lac Rosseau		451025/793554															
Continued/Suite																	
Cisco ²		8										4					
Cisco ²		8		4	0												
Smallmouth Bass ²		8										4					
Achigan à petite bouche ²		8		4	0												
Rock Bass ²		8															
Crapet de roche ²		4															

Rouge River / Rivière Rouge		434938/791159															
(spawning runs)/(frayères), Scarborough																	
Chinook Salmon ^{2,10}																	1
Saumon quinnat ^{2,10}																	0
Coho Salmon ^{2,10}			4				2										1
Saumon coho ^{2,10}			4														0
Rainbow Trout ^{2,10}			4				2		1								0
Truite arc-en-ciel ^{2,10}			4														0
Brown Trout ²						1						0					
Truite brune ²												0					

Rouge River Marsh / Marais Rivière Rouge		434737/790716															
Scarborough																	
Smallmouth Bass ²		8										4					
Achigan à petite bouche ²		8		4	0												
Largemouth Bass ²		8										4					
Achigan à grande bouche ²		8		4	0												
Rock Bass ²		8															
Crapet de roche ²		8	4														
Pumpkinseed ²		8															
Crapet-soleil ²		8															
Carp ²								8	4			2			1		0
Carpe ²								8	4						0		
Brown Bullhead ²		8															
Barbotte brune ²		8		4													

Round Lake / Lac Round		442941/775230															
Belmont Twp./Canton de Belmont, Peterborough Co./Cité de Peterborough																	
Walleye ²		8							4				2				
Doré ²		8		4								0					

Round Lake / Lac Round		453833/773139																
Continued/Suite																		
Northern Pike ²												8			4			2
Brochet ²																		0
Walleye ²										8		4		2				0
Doré ²																		0
Smallmouth Bass ²															4			
Achigan à petite bouche ²															0			
Yellow Perch ¹			8		4													
Perchaude ¹			0															
Ling ¹													8				4	
Lotte ¹													4				0	
Rainbow Smelt ²			8															
Éperlan arc-en-ciel ²			8															

Round Island Lake / Lac Round Island		454355/781143																
Dickson & Preston Twp./Cantons de Dickson et de Preston, Nipissing Dist./Dist. de Nipissing																		
Lake Trout ¹															8		4	
Truite de lac ¹															4		0	

Round Schooner Lake / Lac Round Schooner		450715/765926																
Miller Twp./Canton de Miller, Frontenac Co./Cité de Frontenac																		
Lake Trout ²															8			
Truite de lac ²															8			
Whitefish ²																	8	
Grand corégone ²																	8	
Smallmouth Bass ²										8		4		2				
Achigan à petite bouche ²			8		4					8	4			0				

Ruth Lake / Lac Ruth		460037/793101																
Nipissing Twp./Canton de Nipissing, Parry Sound Dist./Dist. de Parry Sound																		
Walleye ¹															8		4	
Doré ¹															8	4	0	

Ryan Lake / Lac Ryan		454105/780523																
Preston Twp./Canton de Preston, Nipissing Dist./Dist. de Nipissing																		
Splake ²															8			
Truite moulac ²															8			
Rainbow Trout ³															8			
Truite arc-en-ciel ³															8			

Smallmouth Bass ² Achigan à petite bouche ²	8	4	0																	
Largemouth Bass ² Achigan à grande bouche ²		8	4																	
Yellow Perch ¹ Perchaude ¹	8	4																		
Rock Bass ¹ Crapet de roche ¹	8	4																		
Bluegill ¹ Crapet arlequin ¹	8																			
Brown Bullhead ² Barbotte brune ²	8																			
White Sucker ⁶ Meunier noir ⁶			8																	

Round Lake / Lac Round
McMurrich Twp./Canton de McMurrich, Parry Sound Dist./Dist. de Parry Sound 452753/792422

Northern Pike ¹ Brochet ¹									4	2	0									
Walleye ¹ Doré ¹									0											
Whitefish ² Grand corégone ²						8	4													
Smallmouth Bass ² Achigan à petite bouche ²	8	4	2	0																

Round Lake / Lac Round
Richards & Hagarty Twp./Cantons de Richards et de Hagarty, Renfrew Co./Cté de Renfrew 453833/773139

Lake Trout ² Truite de lac ²																					4
Whitefish ² Grand corégone ²						8					4										0
Cisco ¹ Cisco ¹					8																
					4																

Length/ 15 20 25 30 35 40 45 50 55 60 65 70 75 >75 cm
Longueur 6" 8" 10" 12" 14" 16" 18" 20" 22" 24" 26" 28" 30" >30"

General population/population générale

Sensitive population/population sensible – Women of child-bearing age and children under 15/Les femmes en âge de procréer et les enfants de moins de 15 ans

Rylstone Lake / Lac Rylstone
Expansion of the Crowe River/Élargissement de la rivière Crowe, Rawdon Twp./
Canton de Rawdon, Hastings & Northumberland Co./Cté de Hastings et de Northumberland 442523/774206

Smallmouth Bass ² Achigan à petite bouche ²																					8	4
																						0

St. Andrew Lakes / Lacs St. Andrew
Hinchinbrooke Twp./Canton de Hinchinbrooke, Frontenac Co./Cté de Frontenac 443616/764010

Northern Pike ¹ Brochet ¹																					8	4	
Walleye ² Doré ²																						4	0
																						4	2
																						0	

St. Catharines – Water Intake Canal / Canal de prise d'eau de St. Catharines
Niagara R. M./Mun. rég. de Niagara 430547/791339

White Crappie ¹ Marigane blanche ¹																						8	4
																						8	4
																						0	

Lake St. John / Lac St. John
Rama Twp./Canton de Rama, Simcoe Co./Cté de Simcoe 444113/791930

Northern Pike ² Brochet ²																						8	8
Walleye ² Doré ²																						8	4
Smallmouth Bass ² Achigan à petite bouche ²																						8	4
Largemouth Bass ² Achigan à grande bouche ²																						8	4
Yellow Perch ² Perchaude ²																						8	4
Black Crappie ² Marigane noire ²																						8	4
Rock Bass ² Crapet de roche ²																						8	4
Pumpkinseed ² Crapet-soleil ²																						8	0
Carp ^{2,10,11} Carpe ^{2,10,11}																							8
																							0
																							0

Length/ 15 20 25 30 35 40 45 50 55 60 65 70 75 >75 cm
Longueur 6" 8" 10" 12" 14" 16" 18" 20" 22" 24" 26" 28" 30" >30"

Length/ 15 20 25 30 35 40 45 50 55 60 65 70 75 >75 cm
 Longueur 6" 8" 10" 12" 14" 16" 18" 20" 22" 24" 26" 28" 30" >30"

Length/ 15 20 25 30 35 40 45 50 55 60 65 70 75 >75 cm
 Longueur 6" 8" 10" 12" 14" 16" 18" 20" 22" 24" 26" 28" 30" >30"

Lake St. John / Lac St. John		444113/791930																	
Continued/Suite																			
Brown Bullhead ²		8		4															
Barbotte brune ²		8		4															
White Sucker ²			8	4		2		1											
Meunier noir ²			8	4			0												

St. Nora Lake / Lac St. Nora		450921/784947																	
Stanhope & Sherborne Twp./Cantons de Stanhope et de Sherborne, Haliburton Co./Clé de Haliburton																			
Lake Trout ²					8									4					
Truite de lac ²					8		4							0					
Northern Pike ¹									8										
Brochet ¹									4										
Smallmouth Bass ²			8			4		2											
Achigan à petite bouche ²		4					0												
White Sucker ²							8												
Meunier noir ²							8							4					
Brown Bullhead ¹							8												
Barbotte brune ¹							8												
Ling ²									8				4						
Lotte ²									4				0						
Rock Bass ¹		8	4																
Crapet de roche ¹		4	0																

Lake St. Peter / Lac St. Peter		451843/780124																	
McClure Twp./Canton de McClure, Hastings Co./Clé de Hastings																			
Lake Trout ²							8												4
Truite de lac ²							8								4				0

Salerno Lake / Lac Salerno		445134/782907																	
Glamorgan Twp./Canton de Glamorgan, Haliburton Co./Clé de Haliburton																			
Walleye ¹							8							4					2
Doré ¹							8		4					0					
Smallmouth Bass ²							8						4						
Achigan à petite bouche ²							8		4				0						
Yellow Perch ¹		8																	
Perchaude ¹		8																	
Rock Bass ¹		8																	
Crapet de roche ¹		4																	

Sand (Plevna) Lake / Lac Sand (Plevna)		445553/770152																	
Continued/Suite																			
Smallmouth Bass ²										8				4					
Achigan à petite bouche ²									4					0					
Northern Pike ¹															8				4
Brochet ¹																			0

Sandy Lake / Lac Sandy		443243/782419																	
Harvey Twp./Canton de Harvey, Peterborough Co./Clé de Peterborough																			
Walleye ¹										8					4				2
Doré ¹									8					4					0
Rock Bass ¹									8										
Crapet de roche ¹									4		0								
Ling ²													8						
Lotte ²													8						

Sandy Lake #1 / Lac Sandy n° 1		460700/800300																	
I. R. 9/Rés. autochtone 9, Parry Sound Dist./Dist. de Parry Sound																			
Northern Pike ¹															8				4
Brochet ¹															4				0

Sandy Lake #2 / Lac Sandy n° 2		460700/800200																	
I. R. 9/Rés. autochtone 9, Parry Sound Dist./Dist. de Parry Sound																			
Northern Pike ¹															8				4
Brochet ¹															4				0
Yellow Perch ¹										8									
Perchaude ¹										4									

Saugeen River / Rivière Saugeen		441822/811629																	
above Denny's Dam/en amont du barrage Denny's, Arran Twp./Canton d'Arran, Bruce Co./Clé de Bruce																			
Northern Pike ¹																			8
Brochet ¹																			8
Smallmouth Bass ²										8				4					2
Achigan à petite bouche ²									8					4					0
Rock Bass ¹		8																	
Crapet de roche ¹		4																	
Carp ²																			4
Carp ²																			4
White Sucker ¹														8					
Meunier noir ¹														8					

Salmon Trout Lake / Lac Salmon Trout

Monteagle Twp./Canton de Monteagle, Hastings Co./Cité de Hastings

451124/774847

Walleye ¹			8			4		
Doré ¹		8		4		0		
Smallmouth Bass ¹		8						
Achigan à petite bouche ¹		8		4				

Sand Lake / Lac Sand

Proudfoot Twp./Canton de Proudfoot, Parry Sound Dist./Dist. de Parry Sound

453732/791024

Lake Trout ²			8		4		2	0
Trite de lac ²		4		0				
Whitefish ²							4	
Grand corégone ²							0	
White Sucker ¹			8					
Meunier noir ¹		8		4				
Ling ¹						4		
Lotte ¹						0		

Sand Lake / Lac Sand

S. Crosby Twp./Canton de Crosby S., Leeds & Grenville Cos./Ctés de Leeds et de Grenville

443406/761541

Northern Pike ¹							8	
Brochet ¹							4	
Largemouth Bass ²		8			4			
Achigan à grande bouche ²		8		4	0			
Smallmouth Bass ²			8			4		
Achigan à petite bouche ²			8		4	0		
Yellow Perch ²		8						
Perchaude ²		8						
Bluegill ²		8						
Crapet arlequin ²		8						
Pumpkinseed ²		8						
Crapet-soleil ²		8						
Brown Bullhead ²			8					
Barbotte brune ²			8					

Sand (Plevna) Lake / Lac Sand (Plevna)

Barrie & Clarendon Twp./Cantons de Barrie et de Clarendon, Frontenac Co./Cité de Frontenac

445553/770152

Walleye ¹		8			4		2	
Doré ¹		8			0			

Length/ Longueur 15 20 25 30 35 40 45 50 55 60 65 70 75 >75 cm
6" 8" 10" 12" 14" 16" 18" 20" 22" 24" 26" 28" 30" >30"

General population/population générale

Sensitive population/population sensible – Women of child-bearing age and children under 15/Les femmes en âge de procréer et les enfants de moins de 15 ans

Brown Bullhead ²				8				
Barbotte brune ²		8		4				

Saugeen River / Rivière Saugeen

Denny's Dam to mouth/du barrage Denny's jusqu'à l'embouchure

Arran Twp./Canton d'Arran, Bruce Co./Cité de Bruce

442959/812157

Smallmouth Bass ²			8		4	2		
Achigan à petite bouche ²		8		4	0			
Carp ^{2,10,11}		8			4	1	0	
Carpe ^{2,10,11}		8			4		0	
Brown Bullhead ²		8						
Barbotte brune ²		8						
Channel Catfish ^{2,10}			4	2	1		0	
Barbue de rivière ^{2,10}		4					0	
Rainbow Trout ^{5,10}							4	
Trite arc-en-ciel ^{5,10}							4	
Chinook Salmon ²						4		2
Saumon quinnat ²						4		0

Lake Scugog / Lac Scugog

Durham R. M./Mun. rég. de Durham

441100/785126

Walleye ²			8					4
Doré ²		8			4		0	
Smallmouth Bass ²		8				4		
Achigan à petite bouche ²		8			4		0	
Largemouth Bass ²		8				4		
Achigan à grande bouche ²		8		4		0		
Yellow Perch ²		8						
Perchaude ²		8		4				
Rock Bass ²		8						
Crapet de roche ²		4						
Pumpkinseed ¹		8						
Crapet-soleil ¹		8						
Bluegill ²		8						
Crapet arlequin ²		8						
Black Crappie ²		8						
Marigane noire ²		8						

Length/ Longueur 15 20 25 30 35 40 45 50 55 60 65 70 75 >75 cm
6" 8" 10" 12" 14" 16" 18" 20" 22" 24" 26" 28" 30" >30"

Length/ 15 20 25 30 35 40 45 50 55 60 65 70 75 >75 cm
 Longueur 6" 8" 10" 12" 14" 16" 18" 20" 22" 24" 26" 28" 30" >30"

Length/ 15 20 25 30 35 40 45 50 55 60 65 70 75 >75 cm
 Longueur 6" 8" 10" 12" 14" 16" 18" 20" 22" 24" 26" 28" 30" >30"

Lake Scugog / Lac Scugog													
Continued/Suite													441100/785126
Carp ²													8
Carpe ²													8
Brown Bullhead ²			8										
Barbotte brune ²			8										

Scugog River / Rivière Scugog													
upstream of Lindsay/en amont de Lindsay, Victoria Co./Cité de Victoria													441722/784425
Walleye ²													8
Doré ²				8									4
Largemouth Bass ²				8									4
Achigan à grande bouche ²				8									0
Smallmouth Bass ²													8
Achigan à petite bouche ²				8									4
Yellow Perch ²				8									
Perchaude ²				8									4
Rock Bass ²													8
Crapet de roche ²				8									4
Bluegill ²				8									
Crapet arlequin ²				8									
Carp ²													8
Carpe ²													8
Brown Bullhead ²				8									
Barbotte brune ²				8									
White Sucker ²													8
Meunier noir ²													8

Scugog River / Rivière Scugog													
from Lindsay downstream to Sturgeon Lake/en aval de Lindsay jusqu'au lac Sturgeon													442303/784453
Victoria Co./Cité de Victoria													
Walleye ²													8
Doré ²				8									4
Smallmouth Bass ²				8									0
Achigan à petite bouche ²				8									4
Largemouth Bass ²													8
Achigan à grande bouche ²				8									0

Seymour Lake / Lac Seymour													
Continued/Suite													442305/774835
Largemouth Bass ²													8
Achigan à grande bouche ²													4
Yellow Perch ²													0
Perchaude ²				8									
Rock Bass ¹				8									
Crapet de roche ¹				8									
Black Crappie ¹													8
Marigane noire ¹													8
Pumpkinseed ¹				8									
Crapet-soleil ¹				8									
Brown Bullhead ²													8
Barbotte brune ²													4
Carp ²													1
Carpe ²													0

Shabomoka Lake / Lac Shabomoka													
Barrie Twp./Canton de Barrie, Frontenac Co./Cité de Frontenac													445333/770809
Lake Trout ²													8
Trite de lac ²													4
Smallmouth Bass ²													0
Achigan à petite bouche ²				8									4
Largemouth Bass ²													8
Achigan à grande bouche ²													8

Shades Mill Reservoir / Réservoir Shades Mill													
Cambridge													432241/801721
Largemouth Bass ²													8
Achigan à grande bouche ²													8
Black Crappie ¹													8
Marigane noire ¹													8
Rock Bass ¹				8									
Crapet de roche ¹				8									
Pumpkinseed ¹				8									
Crapet-soleil ¹				8									
Carp ²													8
Carpe ²													8

Yellow Perch ²	8																			
Perchaude ²	8	4																		
Rock Bass ²	8																			
Crapet de roche ²	8																			
Bluegill ¹	4																			
Crapet arlequin ²	4																			
Pumpkinseed ²	8																			
Crapet-soleil ²	8																			
Brown Bullhead ²	8																			
Barbotte brune ²	8																			
Carp ^{2,10,11}									2											
Carpe ^{2,10,11}									0											
White Sucker ²						8	4													
Meunier noir ²						8	4													

Seagull Lake / Lac Seagull
East Mills Twp./Canton d'East Mills, Parry Sound Dist./Dist. de Parry Sound 455420/795635

Walleye ¹	8																			
Doré ¹	4																			
Northern Pike ¹	8						4													
Brochet ¹	4						0													

Second Depot Lake / Lac Second Depot
Hinchinbrooke Twp./Canton de Hinchinbrooke, Frontenac Co./Cité de Frontenac 443303/764537

Northern Pike ¹								8										4		2
Brochet ¹								4										0		
Walleye ¹								8										4		
Doré ¹								4										0		
Smallmouth Bass ²								8										4		
Achigan à petite bouche ²								4										0		
Cisco ¹								8												
Cisco ¹								8										4		0

Seymour Lake / Lac Seymour
Trent River/Rivière Trent, Seymour Twp./Canton de Seymour, Northumberland Co./Cité de Northumberland 442305/774835

Walleye ²								8										4		2
Doré ²								8										0		
Smallmouth Bass ²								8										4		
Achigan à petite bouche ²								8										4		

Length/ Longueur 15 20 25 30 35 40 45 50 55 60 65 70 75 >75 cm
6" 8" 10" 12" 14" 16" 18" 20" 22" 24" 26" 28" 30" >30"

General population/population générale

Sensitive population/population sensible - Women of child-bearing age and children under 15/Les femmes en âge de procréer et les enfants de moins de 15 ans

Brown Bullhead ²													8							
Barbotte brune ²													8							

Shadow Lake / Lac Shadow
Laxton & Somerville Twps./Cantons de Laxton et de Somerville, Victoria Co./Cité de Victoria 444253/784729

Walleye ¹														8					4	
Doré ¹														4					0	
Smallmouth Bass ²								8										4		
Achigan à petite bouche ²								8										4		
Largemouth Bass ²								8												
Achigan à grande bouche ²								8										4		
Yellow Perch ¹								8												
Perchaude ¹								8												
Rock Bass ¹								8												
Crapet de roche ¹								4												
Pumpkinseed ¹								8												
Crapet-soleil ¹								8												
Brown Bullhead ¹								8												
Barbotte brune ¹								8												
White Sucker ¹													8							
Meunier noir ¹													8							

Shakespeare Pond / Étang de Shakespeare
South Easthope Twp./Canton d'Easthope Sud, Perth Co./Cité de Perth 432252/805002

Northern Pike ¹																				8
Brochet ¹																				8
Yellow Perch ¹														8						
Perchaude ¹														8						
Brown Bullhead ²																				
Barbotte brune ²																				
Pumpkinseed ¹													8							
Crapet-soleil ¹													8							

Sharbot Lake / Lac Sharbot
Olden & Oso Twps./Cantons d'Olden et d'Oso, Frontenac Co./Cité de Frontenac 444603/764136

Northern Pike ⁴																			8		4
Brochet ⁴																			8		4
Walleye ¹														8					4		2
Doré ¹														8					4		0

Length/ Longueur 15 20 25 30 35 40 45 50 55 60 65 70 75 >75 cm
6" 8" 10" 12" 14" 16" 18" 20" 22" 24" 26" 28" 30" >30"

Length/ 15 20 25 30 35 40 45 50 55 60 65 70 75 >75 cm
 Longueur 6" 8" 10" 12" 14" 16" 18" 20" 22" 24" 26" 28" 30" >30"

Length/ 15 20 25 30 35 40 45 50 55 60 65 70 75 >75 cm
 Longueur 6" 8" 10" 12" 14" 16" 18" 20" 22" 24" 26" 28" 30" >30"

Sharbot Lake / Lac Sharbot

Continued/Suite 444603/764136

Lake Trout ² Truite de lac ²								8				4	0
Smallmouth Bass ⁴				8			4					0	
Achigan à petite bouche ⁴			4		0								
Yellow Perch ⁴ Perchaude ⁴		8											
Cisco ¹ Cisco ¹		8											
		8	4										

Shawenogog Lake / Lac Shawenogog

Frontenac Co./Cité de Frontenac 445437/770318

Walleye ¹ Doré ¹				8			4						
Smallmouth Bass ² Achigan à petite bouche ²			8		4	0							
			8										
		8	4	0									

Shebeshekong Lake / Lac Shebeshekong

Carling Twp./Canton de Carling, Parry Sound Dist./Dist. de Parry Sound 452647/801125

Northern Pike ¹ Brochet ¹				8			4						
Walleye ¹ Doré ¹			8			4					2		
Smallmouth Bass ² Achigan à petite bouche ²			4			0							
Largemouth Bass ¹ Achigan à grande bouche ¹				8	4								
Black Crappie ¹ Marigane noire ¹				8		4							
Brown Bullhead ² Barbotte brune ²				8									
				8									

Sheffield Long Lake / Lac Sheffield Long

Lennox & Addington Co./Cité de Lennox et d'Addington 443543/770035

Northern Pike ¹ Brochet ¹						8					4		
Walleye ¹ Doré ¹				8		4				0			
				8		4							
				4		0							

Lake Simcoe / Lac Simcoe

Continued/Suite 442525/792216

Walleye ⁵ Doré ⁵								8				4	
Smallmouth Bass ⁵ Achigan à petite bouche ⁵				8			4				0		
Largemouth Bass ² Achigan à grande bouche ²				8			4			0			
Yellow Perch ⁵ Perchaude ⁵				8									
Rock Bass ¹ Crapet de roche ¹				8		4							
Pumpkinseed ² Crapet-soleil ²				8									
Bluegill ¹ Crapet arlequin ¹				8									
Black Crappie ² Marigane noire ²				8									
Whitefish ^{5,10,12} Grand corégone ^{5,10,12}						8				4			
Cisco ⁵ Cisco ⁵						8							
Ling ² Lotte ²										8		4	
Carp ^{2,10} Carpe ^{2,10}						8				4	2	1	
Bowfin ² Poisson-castor ²						8				4			
White Sucker ¹ Meunier noir ¹								8					
Brown Bullhead ² Barbotte brune ²						8		4					
Rainbow Smelt ⁵ Éperlan arc-en-ciel ⁵				8									
				8									

Length/ 15 20 25 30 35 40 45 50 55 60 65 70 75 >75 cm
Longueur 6" 8" 10" 12" 14" 16" 18" 20" 22" 24" 26" 28" 30" >30"

Length/ 15 20 25 30 35 40 45 50 55 60 65 70 75 >75 cm
Longueur 6" 8" 10" 12" 14" 16" 18" 20" 22" 24" 26" 28" 30" >30"

Skootamatta Lake / Lac Skootamatta
Continued/Suite 445015/771451

Rock Bass ⁵	8	4																	
Crapet de roche ⁶	4	0																	

Slipper Lake / Lac Slipper
Havelock Twp./Canton de Havelock, Haliburton Co./Cité de Haliburton 451725/784135

Lake Trout ¹	8				4				2											
Traite de lac ¹	8				4				0											
Brook Trout ¹	8																			
Ombre de fontaine ¹	8																			

Smoke Lake / Lac Smoke
Peck Twp./Canton de Peck, Nipissing Dist./Dist. de Nipissing 453055/784052

Lake Trout ⁵	8				4															
Traite de lac ⁵	8				4				0											
Whitefish ⁵	8																			
Grand corégone ⁵	8																			
Smallmouth Bass ²	8				4															
Achigan à petite bouche ²	8				4				0											
Ling ²								4												
Lotte ²								0												
Cisco ¹	8																			
Cisco ¹	8	4																		

Smoky Lake / Lac Smoky
Brown Twp./Canton de Brown, Parry Sound Dist./Dist. de Parry Sound 455112/801423

Northern Pike ¹																			4
Brochet ¹																			0
Smallmouth Bass ¹	8				4				2										
Achigan à petite bouche ¹	4		0																

Solitaire Lake / Lac Solitaire
Sinclair Twp./Canton de Sinclair, Muskoka D. M./Mun. de dist. de Muskoka 452331/790031

Lake Trout ²	8				4														
Traite de lac ²	8				4														
Smallmouth Bass ²	8				4														
Achigan à petite bouche ²	8	4	0																

South Nation River / Rivière South Nation
Continued/Suite 445946/752557

Redhorse Sucker ¹					8														
Suceur rouge ¹					8	4													
White Sucker ¹					8														
Meunier noir ¹					8														
Brown Bullhead ¹					8														
Barbotte brune ¹					8														

South Nation River / Rivière South Nation
Chesterville to Casselman/entre Chesterville et Casselman 451127/750902

Northern Pike ²					8				4											
Brochet ²					8				4				0							
Walleye ²					8				4				0							
Doré ²	8		4				0													
Sauger ¹		8	4				2													
Doré noir ¹		4	0																	
Pumpkinseed ¹	8																			
Crapet-soleil ¹	8																			
Black Crappie ²	8																			
Marigane noire ²	8	4	0																	
Smallmouth Bass ²	8				4															
Achigan à petite bouche ²	8	4	0																	
Yellow Perch ²	8				4															
Perchaude ²	8	4	0																	
Brown Bullhead ²	8																			
Barbotte brune ²	8																			
Carp ²													8							
Carpe ²													0							
Redhorse Sucker ²					8															
Suceur rouge ²					8				4				0							
White Sucker ²					8															
Meunier noir ²					8				4											

South Portage Lake / Lac Portage Sud
Dudley Twp./Canton de Dudley, Haliburton Co./Cité de Haliburton 450252/782350

Smallmouth Bass ¹	8				4				2										
Achigan à petite bouche ¹	4	0																	

South Lake / Lac South

Leeds Co./Cité de Leeds

442603/761317

Northern Pike²

Brochet²

8
8 4

Smallmouth Bass²

8

Achigan à petite bouche²

8 4 0

South Lake / Lac South

Snowden Twp./Canton de Snowden, Haliburton Co./Cité de Haliburton

445442/784057

Smallmouth Bass²

8

Achigan à petite bouche²

8

White Sucker²

8

Meunier noir²

8

South Nation River / Rivière South Nation

Plantagenet Reach/Passage Plantagenet

453206/745937

Walleye¹

Doré¹

4 2
0

Smallmouth Bass²

8

Achigan à petite bouche²

8 4

Yellow Perch¹

8

Perchaude¹

8

Black Crappie²

8 4

Marigane noire²

8 0

Freshwater Drum¹

8

Malachigan¹

8

Carp²

8 4

Carpe²

4

Brown Bullhead¹

8

Barbotte brune¹

8

Channel Catfish²

8

Barbue de rivière²

8

Redhorse Sucker¹

8

Suceur rouge¹

8 4

South Nation River / Rivière South Nation

Spencerville to Chesterville/entre Spencerville et Chesterville

445946/752557

Northern Pike¹

8

Brochet¹

8 4

Length/ 15 20 25 30 35 40 45 50 55 60 65 70 75 >75 cm
Longueur 6" 8" 10" 12" 14" 16" 18" 20" 22" 24" 26" 28" 30" >30"

General population/population générale

Sensitive population/population sensible – Women of child-bearing age and children under 15/Les femmes en âge de procréer et les enfants de moins de 15 ans

Largemouth Bass¹

8

4

Achigan à grande bouche¹

4

0

South River / Rivière South

Chapman Chute, downstream to Lake Nipissing/Rapide de Chapman, en aval du lac Nipissing

Parry Sound Dist./Dist. de Parry Sound

460611/793104

Northern Pike²

Brochet²

8 8 4
8 4 0

Walleye²

8

Doré²

8 4 0

Sparrow Lake / Lac Sparrow

Orillia Twp./Canton d'Orillia, Simcoe Co./Cité de Simcoe

444847/792314

Northern Pike²

8

Brochet²

8 4 0

Walleye²

8

Doré²

4 4 0

Smallmouth Bass²

8

Achigan à petite bouche²

4 0

Largemouth Bass²

8

Achigan à grande bouche²

8 4 0

Yellow Perch¹

8

Perchaude¹

8

Black Crappie¹

8

Marigane noire¹

8 4 0

Pumpkinseed¹

8

Crapet-soleil¹

8

Rock Bass¹

8

Crapet de roche¹

8

4

Brown Bullhead²

8

Barbotte brune²

8

Channel Catfish¹

8

Barbue de rivière¹

8 4

Speed River / Rivière Speed

at Eramosa River/à la rivière Eramosa, Guelph Twp./Canton de Guelph, Wellington Co./Cité de Wellington 433220/801429

Northern Pike²

8

Brochet²

8

Length/ 15 20 25 30 35 40 45 50 55 60 65 70 75 >75 cm
Longueur 6" 8" 10" 12" 14" 16" 18" 20" 22" 24" 26" 28" 30" >30"

Length/ 15 20 25 30 35 40 45 50 55 60 65 70 75 >75 cm
 Longueur 6" 8" 10" 12" 14" 16" 18" 20" 22" 24" 26" 28" 30" >30"

Length/ 15 20 25 30 35 40 45 50 55 60 65 70 75 >75 cm
 Longueur 6" 8" 10" 12" 14" 16" 18" 20" 22" 24" 26" 28" 30" >30"

Speed River / Rivière Speed													
													433220/801429
Smallmouth Bass ²			8				4						
Achigan à petite bouche ²			8				4						
White Sucker ¹								8					
Meunier noir ¹								8					
Brown Bullhead ²			8										
Barbotte brune ²			8										
Carp ²						8					4		
Carpe ²						8					4		

Speed River / Rivière Speed													
below Guelph Dam/en aval du barrage Guelph													433540/801605
Guelph Twp./Canton de Guelph, Wellington Co./Cité de Wellington													

Yellow Perch ²			8		4								
Perchaude ²			8		4		0						
White Sucker ²								8					
Meunier noir ²								8			4		
Brown Bullhead ²						8							
Barbotte brune ²						8							

Speed River / Rivière Speed													
Riverside Park/Parc Riverside, Guelph													433356/801608

Black Crappie ²			8										
Marigane noire ²			8										
White Sucker ²								8					
Meunier noir ²								8					
Brown Bullhead ²						8		4					
Barbotte brune ²						8		0					
Carp ²											8		
Carpe ²											8		

Speed River / Rivière Speed													
Hespeler, N. Dumfries Twp./Canton de Dumfries N., Waterloo R. M./Mun. rég. de Waterloo													432606/801830

Northern Pike ²											8		
Brochet ²											8		4
Smallmouth Bass ²						8							
Achigan à petite bouche ²						8							

Stoco Lake / Lac Stoco													
													442823/771722
Yellow Perch ⁶								8		4			
Perchaude ⁶								4		0			
Pumpkinseed ⁶								8					
Crapet-soleil ⁶								8					
Rock Bass ⁶								8		4			
Crapet de roche ⁶								4		0			
White Sucker ⁶											8		
Meunier noir ⁶											8		
Brown Bullhead ⁶											8		
Barbotte brune ⁶											8		4

Stony Lake / Lac Stony													
Burleigh & Dummer Twps./Cantons de Burleigh et de Dummer, Peterborough Co./Cité de Peterborough													443345/780632

Walleye ⁶											8		4
Doré ⁶											8		4
Smallmouth Bass ²											8		4
Achigan à petite bouche ²											8		4
Largemouth Bass ²											8		4
Achigan à grande bouche ²											8		4
Yellow Perch ⁶											8		4
Perchaude ⁶											8		4
Rock Bass ¹											8		4
Crapet de roche ¹											4		0
Bluegill ¹											8		
Crapet arlequin ¹											8		4
Pumpkinseed ¹											8		
Crapet-soleil ¹											8		
Whitefish ²													8
Grand corégone ²													8
Cisco ⁵											8		4
Cisco ⁵											8		4
Ling ⁶													8
Lotte ⁶											8		4
Brown Bullhead ²											8		
Barbotte brune ²											8		

Rock Bass ¹	8																		
Crapet de roche ¹	8																		
Carp ²									4						2				
Carpe ²									4						0				
Brown Bullhead ²										8									
Barbotte brune ²										8									

Speed River / Rivière Speed
Preston, Waterloo R. M./Mun. rég. de Waterloo 432358/802157

Northern Pike ²								2									1		
Brochet ²												0							
Carp ²				4				2						1					
Carpe ²				4								0							
Brown Bullhead ²			4	2		1													
Barbotte brune ²			4			0													

Spring (Fowke) Lake / Lac Spring (Fowke)
Lount Twp./Canton de Lount, Parry Sound Dist./Dist. de Parry Sound 454837/794054

Lake Trout ²							8			4					2				
Truite de lac ²							4				0								

Steenburg Lake / Lac Steenburg
Tudor & Limerick Twp./Cantons de Tudor et de Limerick, Hastings Co./Cté de Hastings 444933/774052

Largemouth Bass ²							8							4					
Achigan à grande bouche ²							4							0					
Smallmouth Bass ²							8			4			2		0				
Achigan à petite bouche ²							8			4				0					
Rock Bass ¹							8												
Crapet de roche ¹							8		4										

Stoco Lake / Lac Stoco
Hungerford Twp./Canton de Hungerford, Hastings Co./Cté de Hastings 442823/771722

Northern Pike ⁵														8					4
Brochet ⁵														8					4
Walleye ⁵														8					4
Doré ⁵														8					4
Smallmouth Bass ⁵														8					4
Achigan à petite bouche ⁵														4					0
Largemouth Bass ⁶														8					
Achigan à grande bouche ⁶														8					4

Length/ 15 20 25 30 35 40 45 50 55 60 65 70 75 >75 cm
Longueur 6" 8" 10" 12" 14" 16" 18" 20" 22" 24" 26" 28" 30" >30"

General population/population générale

Sensitive population/population sensible - Women of child-bearing age and children under 15/Les femmes en âge de procréer et les enfants de moins de 15 ans

Stormy Lake / Lac Stormy
Glamorgan Twp./Canton de Glamorgan, Haliburton Co./Cté de Haliburton 445833/782433

Smallmouth Bass ²										8		4		2					
Achigan à petite bouche ²										4				0					

Sturgeon Lake / Lac Sturgeon
Buchanan Twp./Canton de Buchanan, Renfrew Co./Cté de Renfrew 460037/772245

Northern Pike ¹														8					4
Brochet ¹														4					0
Walleye ¹										8				4					
Doré ¹														0					
Whitefish ¹																			8
Grand corégone ¹																			4
Cisco ¹												8							4
Cisco ¹												4							0

Sturgeon Lake / Lac Sturgeon
Fenelon Twp./Canton de Fenelon, Victoria Co./Cté de Victoria 442760/784300

Walleye ²														8					4
Doré ²														8					4
Smallmouth Bass ²														8					4
Achigan à petite bouche ²														8					4
Yellow Perch ²														8					0
Perchaude ²														8					0
Rock Bass ¹														8					
Crapet de roche ¹														8					4
Pumpkinseed ²														8					
Crapet-soleil ²														8					
Bluegill ¹														8					
Crapet arlequin ¹														8					
Carp ^{2,10,11}																			2
Carpe ^{2,10,11}																			0
White Sucker ²														8					
Meunier noir ²														8					
Brown Bullhead ²														8					
Barbotte brune ²														8					
Cisco ¹														8					
Cisco ¹														8					

Length/ 15 20 25 30 35 40 45 50 55 60 65 70 75 >75 cm
Longueur 6" 8" 10" 12" 14" 16" 18" 20" 22" 24" 26" 28" 30" >30"

Length/ 15 20 25 30 35 40 45 50 55 60 65 70 75 >75 cm
 Longueur 6" 8" 10" 12" 14" 16" 18" 20" 22" 24" 26" 28" 30" >30"

Length/ 15 20 25 30 35 40 45 50 55 60 65 70 75 >75 cm
 Longueur 6" 8" 10" 12" 14" 16" 18" 20" 22" 24" 26" 28" 30" >30"

Sturgeon Lake / Lac Sturgeon		442453/784511														
Goose Bay/Baie Goose, Victoria Co./Cité de Victoria																
Walleye ²		8								4						
Doré ²		8								4						
Smallmouth Bass ²		4				2				4						
Achigan à petite bouche ²		4				0										
Largemouth Bass ²		8								4				2		
Achigan à grande bouche ²		8								4				0		
Yellow Perch ²		8														
Perchaude ²		8		4												
Rock Bass ²		8														
Crapet de roche ²		8		4												
Pumpkinseed ²		4														
Crapet-soleil ²		4														
Bluegill ²		8														
Crapet arlequin ²		8														
Carp ^{2,10,11}										1	0					
Carpe ^{2,10,11}										0						
White Sucker ²										8						
Meunier noir ²										8						
Brown Bullhead ²		8														
Barbotte brune ²		8														

Swan Lake / Lac Swan		452943/784237														
Peck Twp./Canton de Peck, Nipissing Dist./Dist. de Nipissing																
Smallmouth Bass ²		8														
Achigan à petite bouche ²		4				0										

Sydenham Lake / Lac Sydenham		442551/763324														
Loughborough Twp./Canton de Loughborough, Frontenac Co./Cité de Frontenac																
Northern Pike ¹										8				4		
Brochet ¹										4				0		
Yellow Perch ¹		8														
Perchaude ¹		4														
Smallmouth Bass ²		8								4						
Achigan à petite bouche ²		8				4				0						
Black Crappie ²		8														
Marigane noire ²		8		4		0										

Tadenac Lake / Lac Tadenac		450228/795625															
Continued/Suite																	
Northern Pike ¹										8				4			
Brochet ¹										8				4	0		
Smallmouth Bass ¹		8				4				2							
Achigan à petite bouche ¹		8		4		0											

Talbot River / Rivière Talbot		443027/790712													
Durham R. M./Mun. rég. de Durham															
Walleye ²										8				4	0
Doré ²										4				0	

Tallan Lake / Lac Tallan		445045/780309															
Chandos Twp./Canton de Chandos, Peterborough Co./Cité de Peterborough																	
Smallmouth Bass ²		8				4				2							
Achigan à petite bouche ²		4				0											

Tangamong Lake / Lac Tangamong		444246/775012														
Lake Twp./Canton de Lake, Hastings Co./Cité de Hastings																
Walleye ¹		8		4		2										
Doré ¹		4		0												
Smallmouth Bass ²										4						
Achigan à petite bouche ²										0						

Tasso Lake / Lac Tasso		452720/785604														
Finlayson Twp./Canton de Finlayson, Muskoka D. M./Mun. de dist. de Muskoka																
Lake Trout ¹										8				4	2	
Trite de lac ¹		8				4				0						
Smallmouth Bass ¹		8								4						
Achigan à petite bouche ¹		8		4		0										

Tay River / Rivière Tay		445243/760646														
N. Elmsley Twp./Canton de N. Elmsley, Lanark Co./Cité de Lanark																
Northern Pike ²										8		4				
Brochet ²										4		0				
Largemouth Bass ²		8														
Achigan à grande bouche ²		4														
Black Crappie ²		4														
Marigane noire ²		0														
Brown Bullhead ²		8														
Barbotte brune ²		8														

Length/ 15 20 25 30 35 40 45 50 55 60 65 70 75 >75 cm
 Longueur 6" 8" 10" 12" 14" 16" 18" 20" 22" 24" 26" 28" 30" >30"

Length/ 15 20 25 30 35 40 45 50 55 60 65 70 75 >75 cm
 Longueur 6" 8" 10" 12" 14" 16" 18" 20" 22" 24" 26" 28" 30" >30"

Temperance Lake / Lac Temperance														
Rear of Yonge & Escott Twp. / Cantons de Yonge et d'Escott, Leeds Co. / Cité de Leeds 443527/7755250														
Largemouth Bass ²	8				4									
Achigan à grande bouche ²	8				4		0							
Yellow Perch ¹	8													
Perchaude ¹	8		4											

Thames River / Rivière Thames														
Middle Branch below Thamesford Dam to South Thames Branch, embranchement du milieu en aval du barrage Thamesford jusqu'à l'embranchement du sud 430331/805939														
Smallmouth Bass ²	8													
Achigan à petite bouche ²	8				4		0							
Rock Bass ²	8		4											
Crapet de roche ²	4		0											
Yellow Perch ²	8													
Perchaude ²	8		4											
Carp ²					8									
Carpe ²					8									
Redhorse Sucker ²				8										
Suceur rouge ²				8		4								

Thames River / Rivière Thames														
South Branch below Pittock Reservoir (Woodstock) to Dorchester, embranchement du Sud en aval du réservoir Pittock (Woodstock) jusqu'à Dorchester 430260/805209														
Northern Pike ²							8							
Brochet ²							8				4			
Smallmouth Bass ²	8													
Achigan à petite bouche ²	8				4									
Largemouth Bass ²	8						4							
Achigan à grande bouche ²	8		4		0									
Rock Bass ²	8													
Crapet de roche ²	4													
Yellow Perch ²	8													
Perchaude ²	8													
Pumpkinseed ¹	8													
Crapet-soleil ¹	8													
Brown Bullhead ²	8													
Barbotte brune ²	8													

Thames River / Rivière Thames														
Continued/Suite 431542/810849														
Brown Bullhead ¹	8													
Barbotte brune ¹	8													

Thames River / Rivière Thames														
below Fanshawe Dam to above Springbank Dam en aval du barrage Fanshawe jusqu'en amont du barrage Springbank 430024/811606														
Smallmouth Bass ^{2,9}	8													
Achigan à petite bouche ^{2,9}	8		4											
Rock Bass ²	8													
Crapet de roche ²	8		4											
Carp ²					4		2		1		0			
Carpe ²					4		0		0		0			
White Sucker ²				8										
Meunier noir ²				4		0								
Redhorse Sucker ²					4									
Suceur rouge ²					4									

Thames River / Rivière Thames														
below Springbank Dam to Delaware/en aval du barrage Springbank jusqu'à Delaware 425650/812415														
Walleye ²					8		4		2					
Doré ²					4				0					
Smallmouth Bass ²	8													
Achigan à petite bouche ²	8													
Rock Bass ²	8													
Crapet de roche ²	8		4											
Carp ²					4		2							
Carpe ²					4		0							

Thames River / Rivière Thames														
Delaware to Thamesville/en aval de Delaware jusqu'à Thamesville 424024/814144														
Walleye ²					8				4					
Doré ²					4				0					
White Bass ²	8													
Bar blanc ²	4													
Redhorse Sucker ²				8				4						
Suceur rouge ²				8				4						

Carp ²											8	4								
Carpe ²											8	4								

Thames River / Rivière Thames
 below Dorchester to North Thames River (Pottersburg Creek)/en aval de Dorchester jusqu'à l'embranchement du nord (environs du ruisseau Pottersburg) 425815/811059

Smallmouth Bass ²																				
Achigan à petite bouche ²																				
Rock Bass ²																				
Crapet de roche ²																				
Carp ²																				
Carpe ²																				
White Sucker ²																				
Meunier noir ²																				
Redhorse Sucker ²																				
Suceur rouge ²																				

Thames River / Rivière Thames
 North branch, above Mitchell Dam/embranchement du nord, en amont du barrage de Mitchell 432822/811147

Carp ²																				
Carpe ²																				
White Sucker ¹																				
Meunier noir ¹																				
Rock Bass ¹																				
Crapet de roche ¹																				

Thames River / Rivière Thames
 North branch, above St. Marys/embranchement du nord, en amont de St. Marys 431542/810849

Smallmouth Bass ²																				
Achigan à petite bouche ²																				
Yellow Perch ¹																				
Perchaude ¹																				
Rock Bass ¹																				
Crapet de roche ¹																				
Carp ²																				
Carpe ²																				
White Sucker ¹																				
Meunier noir ¹																				

Length/ 15 20 25 30 35 40 45 50 55 60 65 70 75 >75 cm
 Longueur 6" 8" 10" 12" 14" 16" 18" 20" 22" 24" 26" 28" 30" >30"

General population/population générale

Sensitive population/population sensible – Women of child-bearing age and children under 15/Les femmes en âge de procréer et les enfants de moins de 15 ans

Carp ²																				
Carpe ²																				
Channel Catfish ²																				
Barbue de rivière ²																				

Thames River / Rivière Thames
 below Thamesville to mouth/en aval de Thamesville jusqu'à l'embouchure 422451/821032

Northern Pike ¹																				
Brochet ¹																				
Walley ^{5,7,8}																				
Doré ^{5,7,8}																				
Largemouth Bass ²																				
Achigan à grande bouche ²																				
White Perch ²																				
Bareil ²																				
White Bass ²																				
Bar blanc ²																				
White Crappie ²																				
Marigane blanche ²																				
Black Crappie ¹																				
Marigane noire ¹																				
Bluegill ¹																				
Crapet arlequin ¹																				
Brown Bullhead ¹																				
Barbotte brune ¹																				
Channel Catfish ²																				
Barbue de rivière ²																				
Carp ²																				
Carpe ²																				
Freshwater Drum ¹																				
Malachigan ¹																				
White Sucker ¹																				
Meunier noir ¹																				
Redhorse Sucker ¹																				
Suceur rouge ¹																				
Gizzard Shad ¹																				
Alose à gésier ¹																				

Length/ 15 20 25 30 35 40 45 50 55 60 65 70 75 >75 cm
 Longueur 6" 8" 10" 12" 14" 16" 18" 20" 22" 24" 26" 28" 30" >30"

Length/ 15 20 25 30 35 40 45 50 55 60 65 70 75 >75 cm
 Longueur 6" 8" 10" 12" 14" 16" 18" 20" 22" 24" 26" 28" 30" >30"

Length/ 15 20 25 30 35 40 45 50 55 60 65 70 75 >75 cm
 Longueur 6" 8" 10" 12" 14" 16" 18" 20" 22" 24" 26" 28" 30" >30"

Third Depot Lake / Lac Third Depot													
Hinchinbrooke Twp./Canton de Hinchinbrooke, Frontenac Co./Cité de Frontenac 443410/764716													
Walleye ²				8				4				2	0
Doré ²			4	0									
Northern Pike ¹											4		
Brochet ¹											0		

Thirteen Island Lake / Lac Thirteen Island													
South Frontenac Twp./Canton de Frontenac Sud, Frontenac Co./Cité de Frontenac 443227/763718													
Northern Pike ¹												8	
Brochet ¹								8			4		0
Walleye ^{1,12}											4		
Doré ^{1,12}											0		
Largemouth Bass ²											8		
Achigan à grande bouche ²								8			4		
Yellow Perch ¹											8		
Perchaude ¹											8		
Black Crappie ¹											8		
Marigane noire ¹											8		
Pumpkinseed ¹											8		
Crapet-soleil ¹											8	4	
Bluegill ¹											8		
Crapet arlequin ¹											8		
Brown Bullhead ¹											8		
Barbotte brune ¹											8		

Three Mile Lake / Lac Three Mile													
Armour Twp./Canton d'Armour, Parry Sound Dist./Dist. de Parry Sound 453537/791845													
Walleye ²												4	2
Doré ²								8			4	0	

Three Mile Lake / Lac Three Mile													
Watt Twp./Canton de Watt, Muskoka D. M./Mun. de dist. de Muskoka 451045/792748													
Walleye ²											8	4	2
Doré ²											0		
Smallmouth Bass ²											8		
Achigan à petite bouche ²								8			4		
Largemouth Bass ²											8		
Achigan à grande bouche ²											8		

Trent River / Rivière Trent														
Continued/Suite 441550/773626														
Carp ²												8	4	2
Carpe ²												8	4	0

Trent River / Rivière Trent														
below first dam to Bay of Quinte (spawning run) en aval du premier barrage jusqu'à la baie de Quinte (frayère) 440634/773518														
Chinook Salmon ^{2,10}													1	0
Saumon quinnat ^{2,10}													0	
Whitefish ^{2,10}												0		
Grand corégone ^{2,10}												0		

Trout Lake / Lac Trout															
E. Burpee Twp./Canton de Burpee E., Parry Sound Dist./Dist. de Parry Sound 453506/800953															
Lake Trout ⁵													8	4	2
Truite de lac ⁵													8	0	
Cisco ²								8	4						
Cisco ²								4	0						
Smallmouth Bass ²												8			
Achigan à petite bouche ²								8			4	0			

Trout Lake / Lac Trout															
east of North Bay/à l'est de North Bay E. Ferris & Widdifield Twp./Cantons de Ferris E. et de Widdifield, Nipissing Dist./Dist. de Nipissing 461852/791927															
Lake Trout ²													8		
Truite de lac ²												8	4		

Trout Lake / Lac Trout															
Jones Twp./Canton de Jones, Renfrew Co./Cité de Renfrew 452933/774430															
Lake Trout ²														8	
Truite de lac ²														8	
Walleye ¹														8	
Doré ¹														4	
Smallmouth Bass ¹												8	4		
Achigan à petite bouche ¹												4	0		
Whitefish ²												8			
Grand corégone ²												8	4		

Timberwolf Lake / Lac Timberwolf

Hunter Twp./Canton de Hunter, Nipissing Dist./Dist. de Nipissing 454052/784809

Lake Trout ² Truite de lac ²			8		4									
Yellow Perch ⁶ Perchaude ⁶	8	4					0							

Toogood Pond / Étang Toogood

Unionville 435219/791854

Largemouth Bass ² Achigan à grande bouche ²			8		4								
Rock Bass ¹ Crapet de roche ¹	8	4							8				
White Sucker ¹ Meunier noir ¹			8		8								

Tower Lake / Lac Tower

Laurier Twp./Canton de Laurier, Parry Sound Dist./Dist. de Parry Sound 455445/791359

Brook Trout ¹ Omble de fontaine ¹			8		4							
--	--	--	---	--	---	--	--	--	--	--	--	--

Trent River / Rivière Trent

below Percy Reach to Trenton/en aval de passage Percy jusqu'à Trenton 441550/773626

Northern Pike ¹ Brochet ¹			8		4							
Smallmouth Bass ² Achigan à petite bouche ²			8		4							
Yellow Perch ¹ Perchaude ¹	8											
Rock Bass ¹ Crapet de roche ¹	8	4										
Black Crappie ² Marigane noire ²			8									
Pumpkinseed ¹ Crapet-soleil ¹	8											
Brown Bullhead ² Barbotte brune ²			8		4							

Length/ 15 20 25 30 35 40 45 50 55 60 65 70 75 >75 cm
Longueur 6" 8" 10" 12" 14" 16" 18" 20" 22" 24" 26" 28" 30" >30"

General population/population générale

Sensitive population/population sensible - Women of child-bearing age and children under 15/Les femmes en âge de procréer et les enfants de moins de 15 ans

Trout Lake / Lac Trout

Paxton Twp. / Canton de Paxton, Nipissing Dist. / Dist. de Nipissing 454814/790855

Brook Trout ² Omble de fontaine ²			4		0							
White Sucker ² Meunier noir ²			8		8							

Twelve Mile Lake / Lac Twelve Mile

Minden Twp./Canton de Minden, Haliburton Co./Cité de Haliburton 450131/784221

Lake Trout ² Truite de lac ²			8		4							
Whitefish ² Grand corégone ²			8		4		0					
Cisco ² Cisco ²	8											
Smallmouth Bass ² Achigan à petite bouche ²			8		4		2					
Rock Bass ¹ Crapet de roche ¹	8	4										

Twenty Mile Creek / Ruisseau Twenty Mile

(spawning run)/(frayère), Jordan, Niagara R. M./Mun. rég. de Niagara 430907/792228

Chinook Salmon ^{2,10} Saumon quinnat ^{2,10}							1		0				
--	--	--	--	--	--	--	---	--	---	--	--	--	--

Twenty Mile Creek / Ruisseau Twenty Mile

Niagara R. M./Mun. rég. de Niagara 430530/793213

Carp ^{2,11} Carpe ^{2,11}			8		4							
---	--	--	---	--	---	--	--	--	--	--	--	--

Unnamed Lake #420 / Lac sans nom n° 420

Finlayson Twp./Canton de Finlayson, Muskoka D.M./Mun. de dist. de Muskoka 453100/785700

Brook Trout ¹ Omble de fontaine ¹			8		4							
--	--	--	---	--	---	--	--	--	--	--	--	--

Upper Beverley Lake / Lac Upper Beverley

Bastard Twp./Canton de Bastard, Leeds Co./Cité de Leeds 443708/760506

Northern Pike ¹ Brochet ¹			8		4								
Largemouth Bass ¹ Achigan à grande bouche ¹			8		4		4		0				

Length/ 15 20 25 30 35 40 45 50 55 60 65 70 75 >75 cm
Longueur 6" 8" 10" 12" 14" 16" 18" 20" 22" 24" 26" 28" 30" >30"

Length/ 15 20 25 30 35 40 45 50 55 60 65 70 75 >75 cm
 Longueur 6" 8" 10" 12" 14" 16" 18" 20" 22" 24" 26" 28" 30" >30"

 Length/ 15 20 25 30 35 40 45 50 55 60 65 70 75 >75 cm
 Longueur 6" 8" 10" 12" 14" 16" 18" 20" 22" 24" 26" 28" 30" >30"

Upper Beverley Lake / Lac Upper Beverley													443708/760506				
Yellow Perch ¹		8															
Perchaude ¹		4															
Upper Rideau Lake / Lac Upper Rideau													444058/762011				
Northern Pike ¹							8										4
Brochet ¹							8				4						0
Walleye ¹											4						
Doré ¹											0						
Smallmouth Bass ²		8						4									
Achigan à petite bouche ²		8		4	0												
Largemouth Bass ²		8						4									
Achigan à grande bouche ²		8		4	0												
Black Crappie ¹		8															
Marigane noire ¹		8	4														
Yellow Perch ¹		8															
Perchaude ¹		8		4													
Rock Bass ¹		8															
Crapet de roche ¹		8		4													
Pumpkinseed ¹		8															
Crapet-soleil ¹		8															
Bluegill ¹		8															
Crapet arlequin ¹		8															
Brown Bullhead ²					8												
Barbotte brune ²					8												
Urbach Lake / Lac Urbach													444947/774835				
Yellow Perch ²		8		4													
Perchaude ²		8		4	0												
Valens Reservoir / Réservoir Valens													432311/800815				
Spencer Creek/Ruisseau Spencer															432311/800815		
Beverly Twp./Canton de Beverly, Hamilton-Wentworth R. M./Mun. rég. de Hamilton-Wentworth															432311/800815		
Northern Pike ²								8									
Brochet ²								8									

Lake Wabukayne / Lac Wabukayne													433449/794421				
White Sucker ¹								8									
Meunier noir ¹								8									
Carp ²										8							
Carpe ²										8							
Wabun Lake / Lac Wabun													451339/764955				
Brougham Twp./Canton de Brougham, Renfrew Co./Clé de Renfrew															451339/764955		
Lake Trout ²										8							
Truite de lac ²										8			4				
Wadsworth Lake / Lac Wadsworth													452623/773453				
Renfrew Co./Clé de Renfrew															452623/773453		
Whitefish ²								8		4							
Grand corégone ²								4		0							
Wahwashkesh Lake / Lac Wahwashkesh													454304/800223				
McKenzie Twp./Canton de McKenzie, Parry Sound Dist./Dist. de Parry Sound															454304/800223		
Smallmouth Bass ¹								8		4							
Achigan à petite bouche ¹								4		0							
Wainfleet Marsh / Marais Wainfleet													425447/791910				
Wainfleet Twp./Canton de Wainfleet, Niagara R. M./Mun. rég. de Niagara															425447/791910		
Carp ⁴										8	4		2		1		
Carpe ⁴										8	4		0				
Walker Lake / Lac Walker													452251/790516				
Sinclair Twp./Canton de Sinclair, Muskoka D. M./Mun. de dist. de Muskoka															452251/790516		
Smallmouth Bass ²								8		4							
Achigan à petite bouche ²								4		0							
Waseosa Lake / Lac Waseosa													452419/791630				
Chaffey Twp./Canton de Chaffey, Muskoka D. M./Mun. de dist. de Muskoka															452419/791630		
Lake Trout ²																	0
Truite de lac ²																	0
Brook Trout ²								8	4		2						
Omble de fontaine ²								8	4		0						
Smallmouth Bass ²								8		4	0						
Achigan à petite bouche ²								8		4	0						
Yellow Perch ¹								8									
Perchaude ¹								4									

Largemouth Bass ²	8										
Achigan à grande bouche ²	8										
Pumpkinseed ¹	8										
Crapet-soleil ¹	8										
Bluegill ¹	8										
Crapet arlequin ¹	8										
Black Crappie ¹	8										
Marigane noire ¹	8										
Brown Bullhead ²		8									
Barbotte brune ²		8									

Lake Vernon / Lac Vernon
Stisted Twp./Canton de Stisted, Muskoka D. M./Mun. de dist. de Muskoka 451956/791736

Lake Trout ²		8		4		2		0			
Trite de lac ²		4				0					
Northern Pike ¹					8		4		2	0	
Brochet ¹					4			0			
Walleye ¹		8		4		2		0			
Doré ¹		4				0					
Largemouth Bass ²		8		4		2					
Achigan à grande bouche ²		8	4			0					
Smallmouth Bass ²		8		4		2					
Achigan à petite bouche ²		4				0					
Rock Bass ¹		4									
Crapet de roche ¹		0									
Pumpkinseed ¹		8									
Crapet-soleil ¹		8	4								

Lake Victoria / Lac Victoria
Avon River/Rivière Avon, North Easthope Twp./Canton de North Easthope, Perth Co./Cité de Perth 432228/805840

Largemouth Bass ²	8										
Achigan à grande bouche ²	8										
Yellow Perch ¹	8										
Perchaude ¹	8										
White Sucker ¹				8							
Meunier noir ¹				8							

Length/ 15 20 25 30 35 40 45 50 55 60 65 70 75 >75 cm
Longueur 6" 8" 10" 12" 14" 16" 18" 20" 22" 24" 26" 28" 30" >30"

General population/population générale

Sensitive population/population sensible – Women of child-bearing age and children under 15/Les femmes en âge de procréer et les enfants de moins de 15 ans

White Sucker ¹	8										
Meunier noir ¹	4										

Waterford Lakes / Lacs de Waterford
Townsend Twp./Canton de Townsend, Haldimand-Norfolk R. M./Mun. rég. de Haldimand-Norfolk 425552/801855

Largemouth Bass ²	8										
Achigan à grande bouche ²	8			4							
Black Crappie ²	8										
Marigane noire ²	8										
Carp ²						8					
Carpe ²						8					

Wauquimagog Lake / Lac Wauquimagog
Wilson & Mills Twps./Cantons de Wilson et de Mills, Parry Sound Dist./Dist. de Parry Sound 455411/795945

Walleye ¹						4					
Doré ¹						0					
Smallmouth Bass ²	8		4								
Achigan à petite bouche ²	4		0								

Welland River / Rivière Welland
Upstream of Binbrook Reservoir/En amont du réservoir Binbrook 430760/795527

Carp ^{1,13}						2		1			
Carpe ^{1,13}						0					
Black Crappie ^{1,13}	8										
Marigane noire ^{1,13}	8										

Welland River / Rivière Welland
Binbrook Reservoir to Port Davidson/Réservoir Binbrook en amont de Port Davidson 425954/793419

Walleye ^{2,13}				8		4		2			
Doré ^{2,13}				4		0					
Largemouth Bass ^{2,13}	2										
Achigan à grande bouche ^{2,13}	0										
White Crappie ^{1,13}	2										
Marigane blanche ^{1,13}	0										
Black Crappie ^{1,13}	2										
Marigane noire ^{1,13}	0										
Rock Bass ^{1,13}	2										
Crapet de roche ^{1,13}	0										
Freshwater Drum ^{2,13}				4		2					
Malachigan ^{2,13}				4		0					

Length/ 15 20 25 30 35 40 45 50 55 60 65 70 75 >75 cm
Longueur 6" 8" 10" 12" 14" 16" 18" 20" 22" 24" 26" 28" 30" >30"

Length/ 15 20 25 30 35 40 45 50 55 60 65 70 75 >75 cm
 Longueur 6" 8" 10" 12" 14" 16" 18" 20" 22" 24" 26" 28" 30" >30"

Length/ 15 20 25 30 35 40 45 50 55 60 65 70 75 >75 cm
 Longueur 6" 8" 10" 12" 14" 16" 18" 20" 22" 24" 26" 28" 30" >30"

Welland River / Rivière Welland													
Continued/Suite 425954/793419													
Carp ^{2,13}								8			4		
Carpe ^{2,13}								4					
Brown Bullhead ^{2,13}			8										
Barbotte brune ^{2,13}			8										
Channel Catfish ^{2,13}							8						
Barbue de rivière ^{2,13}							8						

Welland River / Rivière Welland													
Port Davidson to upstream of Old Welland Canal/de Port Davidson jusqu'en amont du Vieux Canal Welland 430011/792500													
Northern Pike ^{1,13}								8					
Brochet ^{1,13}			8					4				0	
Walleye ^{1,13}							8						
Doré ^{1,13}			8					4					
Largemouth Bass ^{2,13}	8		4										
Achigan à grande bouche ^{2,13}	8		4										
Yellow Perch ²	8												
Perchaude ²	4	0											
White Perch ^{2,13}	8												
Baret ^{2,13}	8	4											
Black Crappie ^{2,13}	8	4											
Marigane noire ^{2,13}	8	4											
White Crappie ^{2,13}			8										
Marigane blanche ^{2,13}			8		4								
Bluegill ^{1,13}	4												
Crapet arlequin ^{1,13}	4												
Channel Catfish ^{2,13}			8				4		2		1		0
Barbue de rivière ^{2,13}			8				4				0		
Brown Bullhead ^{2,13}			8										
Barbotte brune ^{2,13}			8										
Freshwater Drum ²			8					4			2		
Malachigan ²			8				4			0			
Carp ^{2,10,13}							8			4		2	
Carpe ^{2,10,13}							8			4		0	
Bigmouth Buffalo ²									4				
Buffalo à grande bouche ²									4				

Welland River / Rivière Welland													
downstream of Welland Canal to Niagara River/en aval du Canal Welland jusqu'à la rivière Niagara 430255/790800													
Northern Pike ^{2,13}										8			4
Brochet ^{2,13}										8			4
Walleye ^{2,13}										8			0
Doré ^{2,13}										8		4	
Largemouth Bass ^{2,13}									8			4	
Achigan à grande bouche ^{2,13}									8		4	0	
Rock Bass ^{2,13}									8				
Crapet de roche ^{2,13}									8		4		
Yellow Perch ^{2,13}									8				
Perchaude ^{2,13}									8				
Black Crappie ²										8			
Marigane noire ²										8			
White Crappie ²										8			
Marigane blanche ²										8			
Pumpkinseed ¹									8				
Crapet-soleil ¹									8				
Carp ^{2,10,13}											8	4	2
Carpe ^{2,10,13}											8	4	0
Channel Catfish ^{2,13}											8		
Barbue de rivière ^{2,13}											8		
Brown Bullhead ^{2,13}										8			
Barbotte brune ^{2,13}										8			
Freshwater Drum ^{2,13}										8			
Malachigan ^{2,13}										8	4	0	

Weslemkoon Lake / Lac Weslemkoon														
Ashby & Effingham Twps./Cantons d'Ashby et d'Effingham Lennox & Addington Co./Cité de Lennox et d'Addington 450150/772551														
Lake Trout ²									8				4	0
Trite de lac ²									8				4	0
Smallmouth Bass ¹									8		4	2	0	
Achigan à petite bouche ¹									8		4	0		
Largemouth Bass ²									8			4		
Achigan à grande bouche ²									8			4		

Welland River / Rivière Wellanddownstream of Old Welland Canal to upstream of Welland Canal
en aval du Vieux Canal Welland jusqu'en amont du Canal Welland

430038/791411

	15	20	25	30	35	40	45	50	55	60	65	70	75	>75	
	Longueur	6"	8"	10"	12"	14"	16"	18"	20"	22"	24"	26"	28"	30"	>30"
Northern Pike ^{2,13}								8						4	
Brochet ^{2,13}								8						4	
Walleye ^{2,13}								8						4	
Doré ^{2,13}							8	4	0						
Smallmouth Bass ^{2,13}				8	4										
Achigan à petite bouche ^{2,13}				8	4										
Largemouth Bass ^{2,13}				8											
Achigan à grande bouche ^{2,13}				8	4										
Rock Bass ^{2,13}				8											
Crapet de roche ^{2,13}				8	4										
Yellow Perch ^{2,13}				8											
Perchaude ^{2,13}				8	4										
White Crappie ^{1,13}				8											
Marigane blanche ^{1,13}				8											
Black Crappie ^{1,13}				8											
Marigane noire ^{1,13}				8											
Bluegill ^{1,13}				8											
Crapet arlequin ^{1,13}				8											
Pumpkinseed ^{2,13}				8											
Crapet-soleil ^{2,13}				8											
Channel Catfish ^{2,13}									2						
Barbue de rivière ^{2,13}									0						
Brown Bullhead ^{2,13}				8											
Barbotte brune ^{2,13}				8											
Freshwater Drum ²						8									
Malachigan ²						4									
Carp ^{2,10,11,13}								8					4		
Carpe ^{2,10,11,13}								8					4	0	
White Sucker ^{2,13}						8									
Meunier noir ^{2,13}						8	4								

Length/ 15 20 25 30 35 40 45 50 55 60 65 70 75 >75 cm
Longueur 6" 8" 10" 12" 14" 16" 18" 20" 22" 24" 26" 28" 30" >30"

General population/population générale

Sensitive population/population sensible – Women of child-bearing age and children under 15/Les femmes en âge de procréer et les enfants de moins de 15 ans

Yellow Perch ¹															
Perchaude ¹															
Rock Bass ¹															
Crapet de roche ¹															

West Don River / Rivière West Don

below G. Ross Lord Dam/en aval du barrage G. Ross Lord, North York

434618/792736

Carp ²									8	2	1	0		
Carpe ²									8			0		
White Sucker ²									2	1				
Meunier noir ²									0					
Pumpkinseed ²									8					
Crapet-soleil ²									8					

West Humber River / Rivière West Humber

below Claireville Dam/en aval du barrage Claireville

Toronto Twp./Canton de Toronto, Peel R. M./Mun. rég. de Peel

434413/793746

Largemouth Bass ²									8	4	1			
Achigan à grande bouche ²									8	4	0			
Carp ²												2	1	0
Carpe ²													0	

West Lake / Lac West

Hallowell Twp./Canton de Hallowell, Prince Edward Co./Cité de Prince Edward

435624/771712

Northern Pike ²															
Brochet ²															
Walleye ²															
Doré ²															
Smallmouth Bass ²															
Achigan à petite bouche ²															
Largemouth Bass ²															
Achigan à grande bouche ²															
Yellow Perch ²															
Perchaude ²															
Black Crappie ²															
Marigane noire ²															
Rock Bass ²															
Crapet de roche ²															

Length/ 15 20 25 30 35 40 45 50 55 60 65 70 75 >75 cm
Longueur 6" 8" 10" 12" 14" 16" 18" 20" 22" 24" 26" 28" 30" >30"

Length/ 15 20 25 30 35 40 45 50 55 60 65 70 75 >75 cm
 Longueur 6" 8" 10" 12" 14" 16" 18" 20" 22" 24" 26" 28" 30" >30"

Length/ 15 20 25 30 35 40 45 50 55 60 65 70 75 >75 cm
 Longueur 6" 8" 10" 12" 14" 16" 18" 20" 22" 24" 26" 28" 30" >30"

West Lake / Lac West													
Continued/Suite													435624/771712
Pumpkinseed ²	8												
Crapet-soleil ²	8												
Brown Bullhead ²			8										
Barbotte brune ²			8										

Westminster Ponds / Étangs Westminster													
South Pond/Étang South, City of London/Ville de London													425657/811304
Carp ²								8					
Carpe ²								8					
Largemouth Bass ²		8			4								
Achigan à grande bouche ²	8	4		0									
Black Crappie ²		8											
Marigane noire ²		4											

Westside Marsh / Marais Westside													
Durham R.M./Mun. rég. de Durham													435312/784045
Northern Pike ¹												8	
Brochet ¹												8	4
Largemouth Bass ¹			8										
Achigan à grande bouche ¹		8			4								
Yellow Perch ¹		8											
Perchaude ¹		8											
Black Crappie ¹			8										
Marigane noire ¹			8										
Carp ²					8								
Carpe ²					8								
Brown Bullhead ²			8										
Barbotte brune ²			8										

Westward Lake / Lac Westward													
Peck Twp./Canton de Peck, Nipissing Dist./Dist. de Nipissing													452928/784632
Brock Trout ²				8									
Omble de fontaine ²				8			4						

White Lake / Lac White													
Darling Twp./Canton de Darling, Lanark Co./Cité de Lanark													451753/763107
Northern Pike ²						8						4	
Brochet ²					8		4					0	

Lake Whittaker / Lac Whittaker													
North Dorchester Twp./Canton de North Dorchester, Middlesex Co./Cité de Middlesex													425449/805733
Rainbow Trout ²								8					
Truite arc-en-ciel ²								8					
Largemouth Bass ²				8						4			
Achigan à grande bouche ²		8		4						0			
Bluegill ¹		8	4										
Crapet arlequin ¹		4	0										
Carp ²											8		
Carpe ²											8		4
White Sucker ¹									8				
Meunier noir ¹									8				

Widow Lake / Lac Widow													
Lavant Twp./Canton de Lavant, Lanark Co./Cité de Lanark													450840/764108
Walleye ¹									8			4	2
Doré ¹									8	4		0	
Largemouth Bass ¹									8				
Achigan à grande bouche ¹					8					4			

Wilcox Lake / Lac Wilcox													
York R. M./Mun. rég. d'York													435655/792610
Largemouth Bass ²									8			4	
Achigan à grande bouche ²					8		4			0			
Black Crappie ¹									8				
Marigane noire ¹									8	4			
Yellow Perch ¹		8											
Perchaude ¹		8											
Rock Bass ¹		8											
Crapet de roche ¹		8											
Bluegill ¹		8											
Crapet arlequin ¹		8											
Brown Bullhead ²									8				
Barbotte brune ²									8	4			
Carp ²												2	
Carpe ²												0	

Length/ 15 20 25 30 35 40 45 50 55 60 65 70 75 >75 cm
 Longueur 6" 8" 10" 12" 14" 16" 18" 20" 22" 24" 26" 28" 30" >30"

Wolfe Lake / Lac Wolfe
 Continued/Suite 444057/762842

Cisco ¹								8											
Cisco ¹								8			4								

Wollaston Lake / Lac Wollaston
 Wollaston Twp./Canton de Wollaston, Hastings Co./Clé de Hastings 445026/775009

Largemouth Bass ¹				8	4	2													
Achigan à grande bouche ¹						0													
Smallmouth Bass ²				8	4														
Achigan à petite bouche ²				4	0														

Wood Lake / Lac Wood
 Oakley Twp./Canton d'Oakley, Muskoka D. M./Mun. de dist. de Muskoka 450048/790426

Walleye ²					8			4			2		0						
Doré ²					4						0								
Smallmouth Bass ²						8													
Achigan à petite bouche ²				8	4														

Woodcock Lake / Lac Woodcock
 I. R. 9/Rés. autochtone 9, Parry Sound Dist./Dist. de Parry Sound 460307/800103

Walleye ¹						4				2									
Doré ¹										0									
Northern Pike ¹							8			4									
Brochet ¹						4				0									
Largemouth Bass ¹						4													
Achigan à grande bouche ¹						0													

Woodland Lake / Lac Woodland
 Wood Twp./Canton de Wood, Muskoka D. M./Mun. de dist. de Muskoka 445409/793254

Largemouth Bass ¹				4	2	0													
Achigan à grande bouche ¹						0													

Woods Lake / Lac Woods
 Cardwell Twp./Canton de Cardwell, Muskoka D. M./Mun. de dist. de Muskoka 451608/793615

Smallmouth Bass ¹					8														
Achigan à petite bouche ¹					8	4													

Young Lake / Lac Young
 Watt Twp./Canton de Watt, Muskoka D. M./Mun. de dist. de Muskoka 451215/793256

Lake Trout ¹					8			4		2		0							
Truite de lac ¹					8	4				0									

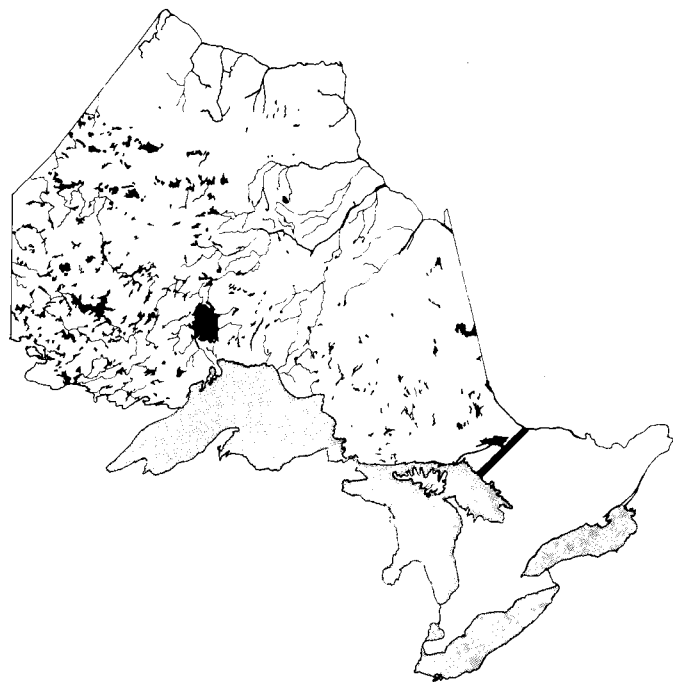
Walleye ¹				8															
Doré ¹				8	4														
Smallmouth Bass ¹				8	4														
Achigan à petite bouche ¹				4	0														
Cisco ²		8			4														
Cisco ²		8	4	0															

Length/ Longueur 15 20 25 30 35 40 45 50 55 60 65 70 75 >75 cm
6" 8" 10" 12" 14" 16" 18" 20" 22" 24" 26" 28" 30" >30"

General population/population générale

Sensitive population/population sensible – Women of child-bearing age and children under 15/Les femmes en âge de procréer et les enfants de moins de 15 ans

Northern Ontario Nord de l'Ontario



Length/ 15 20 25 30 35 40 45 50 55 60 65 70 75 >75 cm
 Longueur 6" 8" 10" 12" 14" 16" 18" 20" 22" 24" 26" 28" 30" >30"

Length/ 15 20 25 30 35 40 45 50 55 60 65 70 75 >75 cm
 Longueur 6" 8" 10" 12" 14" 16" 18" 20" 22" 24" 26" 28" 30" >30"

Abimatinu Lake / Lac Abimatinu																				
Adanac Twp./Canton d'Adanac, Cochrane Dist./Dist. de Cochrane												493257/813444								
Cisco ¹												8								
Cisco ¹												8	4							
Lake Abitibi / Lac Abitibi																				
Cochrane Dist./Dist. de Cochrane												483930/795041								
Northern Pike ¹												8						4		2
Brochet ¹												8							4	0
Walleye ²												8							4	
Doré ²												4							0	
Sauger ¹	8											4								
Doré noir ¹	8											0								
Yellow Perch ¹												8								
Perchaude ¹	8	4										0								
Whitefish ¹																				
Grand corégone ¹																				
Goldeye ²												8								
Laquaiche aux yeux d'or ²												4								
Cisco ¹												8								
Cisco ¹												8								
Longnose Sucker ¹																				
Meunier rouge ¹																				
White Sucker ¹																				
Meunier noir ¹																				
Brown Bullhead ¹												8								
Barbotte brune ¹												8								
Ling ²																				
Lotte ²																				
Freshwater Drum ¹																				
Malachigan ¹																				
Abitibi River / Rivière Abitibi																				
Edwards Creek/Ruisseau Edwards, Cochrane Dist./Dist. de Cochrane												484736/803106								
Walleye ⁶																				
Doré ⁶																				

Abamasagi Lake / Lac Abamasagi		Thunder Bay Dist./Dist. de Thunder Bay																502941/871253			
Northern Pike ¹																	8			4	
Brochet ¹																		4		0	
Walleye ¹																	8		4		
Doré ¹																	8		4	0	
Yellow Perch ¹																	8				
Perchaude ¹																	8				
Whitefish ¹																		8			
Grand corégone ¹																		8			
Cisco ¹																	8				
Cisco ¹																	8				
White Sucker ¹																		8			
Meunier noir ¹																		8			
Abess Lake / Lac Abess		Rainy River Dist./Dist. de Rainy River																484049/914059			
Lake Trout ²																		4	2	0	
Truite de lac ²																			0		
Abbotsford Lake / Lac Abbotsford		Abbotsford Twp./Canton d'Abbotsford, Cochrane Dist./Dist. de Cochrane																490819/794708			
Brook Trout ¹																		8			
Ombre de fontaine ¹																		8	4	0	
Aberdeen (Bass) Lake / Lac Aberdeen (Bass)		Aberdeen Twp./Canton d'Aberdeen, Algoma Dist./Dist. d'Algoma																463028/834831			
Northern Pike ¹																			8		4
Brochet ¹																			8	4	0
Walleye ¹																			8		4
Doré ¹																			8	4	0
Smallmouth Bass ²																			8		4
Achigan à petite bouche ²																			8	4	0
Yellow Perch ¹																			8		
Perchaude ¹																			8		
Rock Bass ¹																			8		
Crapet de roche ¹																			4	0	

Length/ 15 20 25 30 35 40 45 50 55 60 65 70 75 >75 cm
Longueur 6" 8" 10" 12" 14" 16" 18" 20" 22" 24" 26" 28" 30" >30"

General population/population générale

Sensitive population/population sensible - Women of child-bearing age and children under 15/Les femmes en âge de procréer et les enfants de moins de 15 ans

Abitibi River / Rivière Abitibi		between Twin Falls G.S. and Iroquois Falls/entre Centrale électrique Twin Falls et les chutes Iroquois																484209/803857					
Northern Pike ¹																				8			
Brochet ¹																				4	0		
Walleye ¹																				8			
Doré ¹																				0			
Longnose Sucker ¹																				8	4		
Meunier rouge ¹																				4	0		
Abitibi River / Rivière Abitibi		below Long Sault Rapids to Island Falls/en aval des rapides Long Sault jusqu'aux chutes Island																491931/811654					
Northern Pike ¹																					8	4	
Brochet ¹																					4	0	
Walleye ⁶																				8		4	
Doré ⁶																				4		0	
Sauger ¹																				8	4	2	0
Doré noir ¹																				4		0	
Longnose Sucker ¹																					8		
Meunier rouge ¹																					4	0	
Abitibi River / Rivière Abitibi		below Island Falls to Abitibi Canyon/en aval des chutes Island jusqu'au canyon Abitibi																494443/812850					
Northern Pike ⁶																					4	2	0
Brochet ⁶																						0	
Walleye ⁶																					4	2	0
Doré ⁶																						0	
Sauger ¹																					8		
Doré noir ¹																					4	0	
Longnose Sucker ¹																					8		
Meunier rouge ¹																					8	4	
Abitibi River / Rivière Abitibi		below Abitibi Canyon to Otter Rapids/en aval du canyon Abitibi jusqu'aux chutes Otter																500218/813357					
Northern Pike ⁵																						8	4
Brochet ⁵																						8	4
																							0

Length/ 15 20 25 30 35 40 45 50 55 60 65 70 75 >75 cm
Longueur 6" 8" 10" 12" 14" 16" 18" 20" 22" 24" 26" 28" 30" >30"

Length/ 15 20 25 30 35 40 45 50 55 60 65 70 75 >75 cm
 Longueur 6" 8" 10" 12" 14" 16" 18" 20" 22" 24" 26" 28" 30" >30"

Length/ 15 20 25 30 35 40 45 50 55 60 65 70 75 >75 cm
 Longueur 6" 8" 10" 12" 14" 16" 18" 20" 22" 24" 26" 28" 30" >30"

Abitibi River / Rivière Abitibi		500218/813357															
Continued/Suite																	
Walleye ⁵				8				4		2		0					
Doré ⁵				4								0					
Goldeye ⁵				8				4									
Laquaiche aux yeux d'or ⁵				4				0									
White Sucker ²								8				4					
Meunier noir ²								4				0					

Abitibi River / Rivière Abitibi		502516/813411												
below Otter Rapids to Onakawana/en aval des chutes Otter à Onakawana														
Dyer Twp./Canton de Dyer, Cochrane Dist./Dist. de Cochrane														

Walleye ¹								4									2
Doré ¹												0					
White Sucker ¹								8									
Meunier noir ¹								8									
Longnose Sucker ¹								8									
Meunier rouge ¹								8									

Abitibi River / Rivière Abitibi		510351/805441												
Moose River/Rivière Moose, Cochrane Dist./Dist. de Cochrane														

Northern Pike ⁶								8									
Brochet ⁶								4				0					
Walleye ⁶								8				4					2
Doré ⁶								4				0					

Achigan Lake / Lac Achigan		465500/841146												
Marne Twp./Canton de Marne, Algoma Dist./Dist. d'Algoma														

Lake Trout ²				8								4					2
Truite de lac ²				4								0					
Smallmouth Bass ¹								8				4					2
Achigan à petite bouche ¹								4				0					

Addie Lake / Lac Addie		481000/912546												
Thunder Bay Dist./Dist. de Thunder Bay														

Northern Pike ²								8									4
Brochet ²								4				0					
Walleye ¹								8				4					
Doré ¹								8				4					0

Agonzon Lake / Lac Agonzon		490128/854948												
Continued/Suite														

White Sucker ¹												8					
Meunier noir ¹												8					

Agutua Lake / Lac Agutua		524020/912250												
Kenora Dist./Dist. de Kenora														

Walleye ¹												8				4	
Doré ¹												4				0	
Northern Pike ¹															8		4
Brochet ¹															4		0

Aileen Lake / Lac Aileen		465243/800104												
Vogl Twp./Canton de Vogl, Nipissing Co./Cité de Nipissing														

Lake Trout ²																		8
Truite de lac ²																		4
Northern Pike ¹															8		4	
Brochet ¹												8			4		0	
Walleye ¹												8					4	
Doré ¹												8			4		0	
Smallmouth Bass ²												8			4			
Achigan à petite bouche ²												8			4		0	

Aitken Lake / Lac Aitken		484727/815532												
Aitken Twp./Canton d'Aitken, Cochrane Dist./Dist. de Cochrane														

Walleye ¹												4			2		0	
Doré ¹												0						
Northern Pike ¹															4		2	
Brochet ¹															0			

Akonesi Lake / Lac Akonesi		474842/814925												
Carter Twp./Canton de Carter, Sudbury Dist./Dist. de Sudbury														

Northern Pike ¹															4		2	
Brochet ¹															0			

Albany River / Rivière Albany		521332/814017												
Fort Albany, Cochrane Dist./Dist. de Cochrane														

Northern Pike ¹															8		4	
Brochet ¹															4		0	
Walleye ¹															4			
Doré ¹															0			

Adelaide Lake / Lac Adelaide

Olsen Twp./Canton d'Olsen, Algoma Dist./Dist. d'Algoma

470336/841819

Lake Trout²

8

Truite de lac²

8

4

Aegean Lake / Lac Aegean

Kenora Dist./Dist. de Kenora

504917/945427

Lake Trout²

4

2

0

Truite de lac²

0

Northern Pike²

8

4

Brochet²

4

0

Whitefish²

8

Grand corégone²

8

4

0

Agnes Lake / Lac Agnes

Rainy River Dist./Dist. de Rainy River

481453/912044

Lake Trout²

8

4

2

0

Truite de lac²

4

0

Northern Pike¹

8

4

2

0

Brochet¹

8

4

0

Walleye¹

8

4

2

Doré¹

8

4

0

Whitefish¹

8

Grand corégone¹

8

Smallmouth Bass¹

8

Achigan à petite bouche¹

8

4

0

Agnew Lake / Lac Agnew

Sudbury Dist./Dist. de Sudbury

462119/814539

Northern Pike²

8

4

Brochet²

4

0

Walleye^{2,8,9}

8

4

2

0

Doré^{2,8,9}

4

0

Agonzon Lake / Lac Agonzon

Thunder Bay Dist./Dist. de Thunder Bay

490128/854948

Walleye¹

8

4

Doré¹

8

4

0

Yellow Perch¹

8

Perchaude¹

8

4

Length/	15	20	25	30	35	40	45	50	55	60	65	70	75	>75 cm
Longueur	6"	8"	10"	12"	14"	16"	18"	20"	22"	24"	26"	28"	30"	>30"

 General population/population générale Sensitive population/population sensible – Women of child-bearing age and children under 15/Les femmes en âge de procréer et les enfants de moins de 15 ansLongnose Sucker¹

8

4

Meunier rouge¹

4

0

White Sucker¹

8

Meunier noir¹

8

4

0

Whitefish¹

8

Grand corégone¹

8

Albany River / Rivière Albany

Forks to Hat Island/Confluent de l'île Hat

Cochrane Dist./Dist. de Cochrane

511511/840945

Northern Pike^{5,10,12,13}

8

4

2

Brochet^{5,10,12,13}

4

0

Walleye^{5,10,12,13}

8

4

2

0

Doré^{5,10,12,13}

4

0

Silver Redhorse²

8

4

Chevalier blanc²

8

4

0

Alice Lake / Lac Alice

Neelon Twp./Canton de Neelon, Sudbury Dist./Dist. de Sudbury

462744/805110

Northern Pike¹

8

Brochet¹

8

Allan Lake / Lac Allan

Neely Twp./Canton de Neely, Cochrane Dist./Dist. de Cochrane

494033/824515

Walleye¹

8

4

2

Doré¹

4

0

Northern Pike¹

8

4

Brochet¹

4

0

Alpha Lake / Lac Alph

Alpha Twp./Canton d'Alpha, Thunder Bay Dist./Dist. de Thunder Bay

501913/863839

Walleye¹

8

4

Doré¹

8

4

0

Northern Pike¹

8

4

Brochet¹

0

Whitefish¹

8

Grand corégone¹

8

4

Cisco¹

8

Cisco¹

8

Length/	15	20	25	30	35	40	45	50	55	60	65	70	75	>75 cm
Longueur	6"	8"	10"	12"	14"	16"	18"	20"	22"	24"	26"	28"	30"	>30"

Length/ 15 20 25 30 35 40 45 50 55 60 65 70 75 >75 cm
 Longueur 6" 8" 10" 12" 14" 16" 18" 20" 22" 24" 26" 28" 30" >30"

Length/ 15 20 25 30 35 40 45 50 55 60 65 70 75 >75 cm
 Longueur 6" 8" 10" 12" 14" 16" 18" 20" 22" 24" 26" 28" 30" >30"

Alph Lake / Lac Alph		501913/863839																	
White Sucker ¹ Meunier noir ¹						8													
Amik Lake / Lac Amik		494950/915445																	
Northern Pike ² Brochet ²							4			2	0								
Walleye ¹ Doré ¹			4					2											
Amikougami Lake / Lac Amikougami		481059/800448																	
Northern Pike ⁵ Brochet ⁵							8												
Walleye ⁶ Doré ⁶						8			4										
Smallmouth Bass ⁶ Achigan à petite bouche ⁶			8																
Andy Lake / Lac Andy		493745/940511																	
Smallmouth Bass ² Achigan à petite bouche ²			8	4															
Angling Lake / Lac Angling		534929/893053																	
Northern Pike ¹ Brochet ¹								8											
Anima Nipissing Lake / Lac Anima Nipissing		471534/795422																	
Lake Trout ² Truite de lac ²							8												
Northern Pike ¹ Brochet ¹									8		4								
Walleye ¹ Doré ¹			8							4									
Smallmouth Bass ¹ Achigan à petite bouche ¹			8	4							0								

Aquatuk Lake / Lac Aquatuk		542207/843318																	
Lake Trout ¹ Truite de lac ¹												8	4	2					
Northern Pike ² Brochet ²												8			4				
Whitefish ² Grand corégone ²									8										
Ara Lake / Lac Ara		503302/872806																	
Walleye ⁶ Doré ⁶									8					4					
Northern Pike ⁶ Brochet ⁶												8							
Yellow Perch ⁶ Perchaude ⁶									8										
Whitefish ⁶ Grand corégone ⁵									8	4									
Cisco ⁶ Cisco ⁶										8									
White Sucker ⁶ Meunier noir ⁶											8								
Aramis Lake / Lac Aramis		484439/912243																	
Northern Pike ² Brochet ²													4						
Walleye ² Doré ²												4		2					
Arc Lake / Lac Arc		504301/905424																	
Northern Pike ¹ Brochet ¹													8		4		2	0	
Walleye ² Doré ²													8	4	2	0			

Anjigami Lake / Lac Anjigami

Restoule, Redsky & Nebonaioquet Twps./Cantons de Restoule, de Redsky et de Nebonaioquet, Algoma Dist./Dist. d'Algoma

475104/843500

Lake Trout ²				8	4	2	0
Truite de lac ²				4		0	
Northern Pike ⁴		8		4	2	0	
Brochet ⁴		4			0		
Walleye ⁴		4		2	0		
Doré ⁴				0			

Antrim Lake / Lac Antrim

Antrim Twp./Canton d'Antrim, Sudbury Dist./Dist. de Sudbury

465607/813734

Smallmouth Bass ²		8	4				
Achigan à petite bouche ²		4	0				

Anvil Lake / Lac Anvil

Handleman Twp./Canton de Handleman, Algoma Dist./Dist. d'Algoma

470415/833037

Lake Trout ²		8					
Truite de lac ²		8	4				

Anvil Lake / Lac Anvil

Van Nostrand Twp./Canton de Van Nostrand, Timiskaming Dist./Dist. de Timiskaming

472527/801605

Lake Trout ²	8	4	2	0			
Truite de lac ²	4		0				
Northern Pike ²			8	4	2	0	
Brochet ²			4		0		
Smallmouth Bass ¹		8	4				
Achigan à petite bouche ¹		4	0				

Apungsisagen (Lower Steeprock) Lake / Lac Apungsisagen (Lac Lower Steeprock)

Freeborn Twp./Canton de Freeborn, Rainy River Dist./Dist. de Rainy River

484541/914127

Northern Pike ²			8		4	2	
Brochet ²			8	4		0	
Walleye ²		8		4	2		
Doré ²		4		0			
Yellow Perch ¹	8						
Perchaude ¹	8						
White Sucker ¹			8				
Meunier noir ¹			8	4			

Length/ 15 20 25 30 35 40 45 50 55 60 65 70 75 >75 cm
 Longueur 6" 8" 10" 12" 14" 16" 18" 20" 22" 24" 26" 28" 30" >30"

 General population/population générale

 Sensitive population/population sensible – Women of child-bearing age and children under 15/Les femmes en âge de procréer et les enfants de moins de 15 ans
Arethusa Lake / Lac Arethusa

Kenora Dist./Dist. de Kenora

494339/915021

Northern Pike ²			4	2	0		
Brochet ²				0			
Walleye ¹		8	4	2			
Doré ¹		4	0				

Argo Lake / Lac Argo

Rainy River Dist./Dist. de Rainy River

481525/914815

Lake Trout ²			8	4	2		
Truite de lac ²			4		0		
Smallmouth Bass ¹		8					
Achigan à petite bouche ¹		8	4				

Arrow Lake / Lac Arrow

Thunder Bay Dist./Dist. de Thunder Bay

480951/901554

Lake Trout ²			8	4			
Truite de lac ²			8	4	0		
Walleye ¹			8		4	2	
Doré ¹		8	4		0		
Brook Trout ¹				8			
Omble de fontaine ¹				8			
Smallmouth Bass ¹		8	4				
Achigan à petite bouche ¹		8	4	0			

Arrowroot Lake / Lac Arrowroot

Thunder Bay Dist./Dist. de Thunder Bay

490629/890921

Northern Pike ²			8	4			
Brochet ²			4		0		
Walleye ¹		8	4				
Doré ¹		4	0				
Smallmouth Bass ²		8					
Achigan à petite bouche ²		4					

Ashigami Lake / Lac Ashigami

Davis & Scadding Twps./Cantons de Davis et de Scadding, Sudbury Dist./Dist. de Sudbury

463846/803435

Walleye ⁴			8				
Doré ⁴			8	4			
Smallmouth Bass ²		8					
Achigan à petite bouche ²		8					

Length/ 15 20 25 30 35 40 45 50 55 60 65 70 75 >75 cm
 Longueur 6" 8" 10" 12" 14" 16" 18" 20" 22" 24" 26" 28" 30" >30"

Length/ 15 20 25 30 35 40 45 50 55 60 65 70 75 >75 cm
Longueur 6" 8" 10" 12" 14" 16" 18" 20" 22" 24" 26" 28" 30" >30"

Length/ 15 20 25 30 35 40 45 50 55 60 65 70 75 >75 cm
Longueur 6" 8" 10" 12" 14" 16" 18" 20" 22" 24" 26" 28" 30" >30"

Ashigami Lake / Lac Ashigami <i>Continued/Suite</i> 463846/803435													
Yellow Perch ⁶ Perchaude ⁶	8												
Ashley Lake / Lac Ashley Argyle Twp./Canton d'Argyle, Timiskaming Dist./Dist. de Timiskaming 480126/804926													
Yellow Perch ¹ Perchaude ¹	8												
Assin (Asinne) Lake / Lac Assin (Asinne) Kenora Dist./Dist. de Kenora 525016/895557													
Walleye ¹ Doré ¹			8										
Asipoquobah Lake / Lac Asipoquobah Kenora Dist./Dist. de Kenora 533959/911457													
Walleye ¹ Doré ¹			8			4							
Astonish Lake / Lac Astonish Nicholas Twp./Canton de Nicholas, Algoma Dist./Dist. d'Algoma 463355/825117													
Brook Trout ² Ombre de fontaine ²			8										
Athelstane Lake / Lac Athelstane Thunder Bay Dist./Dist. de Thunder Bay 484628/901229													
Lake Trout ² Truite de lac ²									8				
Northern Pike ¹ Brochet ¹								8					
Walleye ¹ Doré ¹			8			4		2					
Smallmouth Bass ² Achigan à petite bouche ²			8		4								
Atikomik Lake / Lac Atikomik Kenora Dist./Dist. de Kenora 525935/911846													
Walleye ² Doré ²						4							
						0							

Attawapiskat River / Rivière Attawapiskat upstream of Nashkootayaw River/en amont de la rivière Nashkootayaw Kenora Dist./Dist. de Kenora 525518/840202													
Northern Pike ^{2,10,12,13} Brochet ^{2,10,12,13}												4	
Aubinadong River / Rivière Aubinadong northeast of Ranger Lake/nord-est du lac Ranger Foulds & Cassidy Twp./Cantons de Foulds et de Cassidy, Sudbury Dist./Dist. de Sudbury 471435/831751													
Northern Pike ¹ Brochet ¹									8			4	
Aubrey Lake / Lac Aubrey Mississagi River/Rivière Mississagi, Martel Twp./Canton de Martel, Algoma Dist./Dist. d'Algoma 465420/831110													
Northern Pike ¹ Brochet ¹									8			4	2
Audrey Lake / Lac Audrey Beardmore & Machin Twp./Cantons de Beardmore et de Machin, Cochrane Dist./Dist. de Cochrane 492708/820259													
Northern Pike ¹ Brochet ¹									8			4	
Walleye ¹ Doré ¹									4		2		
Augite Lake / Lac Augite Bridges Twp./Canton de Bridges, Kenora Dist./Dist. de Kenora 495147/934252													
Lake Trout ² Truite de lac ²									8			4	2
Austen Lake / Lac Austen Hincks Twp./Canton de Hincks, Timiskaming Dist./Dist. de Timiskaming 480238/810321													
Northern Pike ¹ Brochet ¹												8	
Walleye ¹ Doré ¹									8			4	
Avery Lake / Lac Avery Avery Twp./Canton d'Avery, Kenora Dist./Dist. de Kenora 494057/922259													
Northern Pike ¹ Brochet ¹									8				
									8				

Atikwa Lake / Lac Atikwa

Kenora Dist./Dist. de Kenora

492753/933256

Lake Trout ² Truite de lac ²				8			4		2	0
Northern Pike ¹ Brochet ¹				8			4			
Walleye ¹ Doré ¹				4			0		2	
Whitefish ² Grand corégone ²				8						

Attawapiskat River / Rivière Attawapiskat

Attawapiskat, Kenora Dist./Dist. de Kenora

525507/822513

Northern Pike ⁶ Brochet ⁶							8			
Walleye ⁶ Doré ⁶				8		4				
Whitefish ^{5,10,12} Grand corégone ^{5,10,12}				8		4				
Longnose Sucker ¹ Meunier rouge ¹				4		0				
White Sucker ¹ Meunier noir ¹							8			

Attawapiskat River / Rivière Attawapiskat

at Missisa River/à la rivière Missisa

Kenora Dist./Dist. de Kenora

530139/845319

Northern Pike ⁵ Brochet ⁵							8			
Walleye ⁶ Doré ⁶				8		4		2		

Attawapiskat River / Rivière Attawapiskat

at Nashkootayaow River mouth/à l'embouchure de la rivière Nashkootayaow

Kenora Dist./Dist. de Kenora

525329/833821

Northern Pike ^{5,10,12} Brochet ^{5,10,12}							4			
--	--	--	--	--	--	--	---	--	--	--

Avery Lake / Lac Avery

Sudbury Dist./Dist. de Sudbury

470838/813158

Lake Trout ² Truite de lac ²						8			4	
---	--	--	--	--	--	---	--	--	---	--

Badesdawa Lake / Lac Badesdawa

Kenora Dist./Dist. de Kenora

514531/894446

Northern Pike ⁵ Brochet ⁵							8		4	
Walleye ⁵ Doré ⁵				8			4			
Redhorse Sucker ² Suceur rouge ²							8			
Longnose Sucker ² Meunier rouge ²							8			
Whitefish ² Grand corégone ²							8		4	0
Cisco ² Cisco ²							8			

Bad Vermilion Lake / Lac Bad Vermilion

Rainy River Dist./Dist. de Rainy River

484406/924048

Lake Trout ² Truite de lac ²							8		4	
Northern Pike ¹ Brochet ¹							4		0	
Walleye ¹ Doré ¹							8		4	2 0
Smallmouth Bass ¹ Achigan à petite bouche ¹							4		0	

Baker Lake / Lac Baker

Tweed Twp./Canton de Tweed, Cochrane Dist./Dist. de Cochrane

493033/802225

Northern Pike ¹ Brochet ¹							8		4	2 0
Walleye ¹ Doré ¹							4		0	

Length/ 15 20 25 30 35 40 45 50 55 60 65 70 75 >75 cm
Longueur 6" 8" 10" 12" 14" 16" 18" 20" 22" 24" 26" 28" 30" >30"

Length/ 15 20 25 30 35 40 45 50 55 60 65 70 75 >75 cm
Longueur 6" 8" 10" 12" 14" 16" 18" 20" 22" 24" 26" 28" 30" >30"

General population/population générale

Sensitive population/population sensible - Women of child-bearing age and children under 15/Les femmes en âge de procréer et les enfants de moins de 15 ans

Length/ 15 20 25 30 35 40 45 50 55 60 65 70 75 >75 cm
 Longueur 6" 8" 10" 12" 14" 16" 18" 20" 22" 24" 26" 28" 30" >30"

Length/ 15 20 25 30 35 40 45 50 55 60 65 70 75 >75 cm
 Longueur 6" 8" 10" 12" 14" 16" 18" 20" 22" 24" 26" 28" 30" >30"

Ball Lake (English River) / Lac Ball (Rivière English)													
north basin/bassin nord, Kenora Dist./Dist. de Kenora													501800/935960
Northern Pike ^{5,8,9}					8					4		2	0
Brochet ^{5,8,9}				8	4					0			
Walleye ^{5,8,9}			8				4			2		0	
Doré ^{5,8,9}			4							0			
Sauger ⁵	8			4			0						
Doré noir ⁵	4				0								
Smallmouth Bass ¹						4		0					
Achigan à petite bouche ¹							0						
Yellow Perch ²			4										
Perchaude ²	4	0											
Whitefish ^{5,7,8,9}							8						
Grand corégone ^{5,7,8,9}							8						
White Sucker ^{2,8}						8				4			
Meunier noir ^{2,8}						8			4			0	
Mooneye ²						8							
Laquaiche argentée ²						8	4	0					
Cisco ¹								8					
Cisco ¹								8	4				

Ball Lake (English River) / Lac Ball (Rivière English)													
south basin/bassin sud, Kenora Dist./Dist. de Kenora													501615/935929
Northern Pike ⁵					8				4		2		0
Brochet ⁵					4					0			
Walleye ⁵			8						4			2	
Doré ⁵			4							0			
Sauger ¹			4	2									
Doré noir ¹				0									
Yellow Perch ¹			8	4									
Perchaude ¹				0									
Whitefish ⁵								8					
Grand corégone ⁵								8		4			

Balmer Creek / Ruisseau Balmer													
Kenora Dist./Dist. de Kenora													510202/934446
Northern Pike ⁶									8				
Brochet ⁶									8				

Barter Lake / Lac Barter													
Cole Twp./Canton de Cole, Timiskaming Dist./Dist. de Timiskaming													471721/800631
Lake Trout ¹									8			4	
Truite de lac ¹									4			0	

Barton Lake / Lac Barton													
Kenora Dist./Dist. de Kenora													520156/940353
Northern Pike ¹												8	
Brochet ¹											8		4
Walleye ¹									8	4			
Doré ¹									4	0			

Bass Lake / Lac Bass													
Bidwell & Sheguiandah Twp./Canton de Bidwell et Sheguiandah, Manitoulin Dist./Dist. de Manitoulin													455327/815648
Walleye ¹												8	
Doré ¹									8			4	0

Basswood Lake / Lac Basswood													
Rainy River Dist./Dist. de Rainy River													480509/913402
Lake Trout ¹												8	4
Truite de lac ¹									8	4			0
Walleye ¹										8		4	
Doré ¹									8	4		0	

(Big) Basswood Lake / Lac (Big) Basswood													
Day Twp./Canton de Day, Algoma Dist./Dist. d'Algoma													461959/832348
Lake Trout ²												8	4
Truite de lac ²									8			4	

Batwing Lake / Lac Batwing													
Thunder Bay Dist./Dist. de Thunder Bay													482632/901025
Northern Pike ²												8	4
Brochet ²											8	4	0
Walleye ¹										8		4	
Doré ¹									8	4		0	

Bauldry (Scott) Lake / Lac Bauldry (Scott)													
Esquega Twp./Canton d'Esquega, Algoma Dist./Dist. d'Algoma													480552/843923
Lake Trout ⁵												8	4
Truite de lac ⁵												8	0

Walleye ⁵ Doré ⁶						8		4	2		
						4		0			
Yellow Perch ⁶ Perchaude ⁶						8					
						8					

Bamaji Lake / Lac Bamaji
Kenora Dist./Dist. de Kenora 510750/912738

Walleye ¹ Doré ¹						8		4			
						4		0			

Bamoos Lake / Lac Bamoos
O'Neill Twp./Canton d'O'Neill, Thunder Bay Dist./Dist. de Thunder Bay 484901/862115

Lake Trout ² Truite de lac ²						8		4	2		
						8		4	0		

Banks Lake / Lac Banks
Stoddart Twp./Canton de Stoddart, Cochrane Dist./Dist. de Cochrane 494705/835924

Northern Pike ¹ Brochet ¹						8		4	2		
						8		4	0		
Walleye ¹ Doré ¹						8		4			
								0			

Bardney Lake / Lac Bardney
Hubbard & Abney Twp./Cantons d'Hubbard et d'Abney, Sudbury Dist./Dist. de Sudbury 471504/822828

Northern Pike ¹ Brochet ¹								4	2		
								0			

Bark Lake / Lac Bark
Assad Twp./Canton d'Assad, Sudbury Dist./Dist. de Sudbury 465529/822842

Lake Trout ² Truite de lac ²						8			4		
						4			0		
Northern Pike ¹ Brochet ¹						8		4			
								0			
Walleye ¹ Doré ¹						8		4			
						8		4	0		

Barrel Lake / Lac Barrel
Kenora Dist./Dist. de Kenora 493933/913204

Northern Pike ¹ Brochet ¹						8		4			
						4		0			
Walleye ¹ Doré ¹						8		4			
						4		0			

Length/ 15 20 25 30 35 40 45 50 55 60 65 70 75 >75 cm
Longueur 6" 8" 10" 12" 14" 16" 18" 20" 22" 24" 26" 28" 30" >30"

General population/population générale

Sensitive population/population sensible – Women of child-bearing age and children under 15/Les femmes en âge de procréer et les enfants de moins de 15 ans

Bawden Lake / Lac Bawden
Kenora Dist./Dist. de Kenora 495926/913523

Northern Pike ¹ Brochet ¹						8		4	2		
								0			
Walleye ² Doré ²						8		4	2	0	
								0			

Bay Lake / Lac Bay
Coleman Twp./Canton de Coleman, Timiskaming Dist./Dist. de Timiskaming 472051/795021

Northern Pike ⁵ Brochet ⁵						8		4			
						8		4	0		
Walleye ⁵ Doré ⁵						8		4	2		
						4		0			
Yellow Perch ⁶ Perchaude ⁶						8					
						8	4				
Cisco ⁵ Cisco ⁵								8			
								8	4		

Beak Lake / Lac Beak
Gaunt Twp./Canton de Gaunt, Algoma Dist./Dist. d'Algoma 471249/830845

Northern Pike ¹ Brochet ¹						8		4			
						4		0			
Walleye ¹ Doré ¹						8		4			
						4		0			

Beak Lake / Lac Beak
Kenora Dist./Dist. de Kenora 491653/921518

Lake Trout ² Truite de lac ²								8	4		
								4	0		
Walleye ² Doré ²						8					
						8					

Bearhead Lake / Lac Bearhead
Scafe Twp./Canton de Scafe, Algoma Dist./Dist. d'Algoma 461826/825832

Walleye ¹ Doré ¹						8		4			
						8		4	0		

Bear Lake / Lac Bear
MacPherson Twp./Canton de MacPherson, Nipissing Dist./Dist. de Nipissing 461951/801517

Northern Pike ² Brochet ²						8		4			
						4		0			

Length/ 15 20 25 30 35 40 45 50 55 60 65 70 75 >75 cm
Longueur 6" 8" 10" 12" 14" 16" 18" 20" 22" 24" 26" 28" 30" >30"

Length/ 15 20 25 30 35 40 45 50 55 60 65 70 75 >75 cm
 Longueur 6" 8" 10" 12" 14" 16" 18" 20" 22" 24" 26" 28" 30" >30"

Length/ 15 20 25 30 35 40 45 50 55 60 65 70 75 >75 cm
 Longueur 6" 8" 10" 12" 14" 16" 18" 20" 22" 24" 26" 28" 30" >30"

Bear Lake / Lac Bear															
Roosevelt & Dieppe Twps./Cantons de Roosevelt et de Dieppe, Sudbury Dist./Dist. de Sudbury 461121/812701															
Lake Trout ⁴													8	4	2
Trite de lac ⁴													8	4	0
Bear Lake / Lac Bear															
Timiskaming Dist./Dist. de Timiskaming 480754/793753															
Northern Pike ¹														8	
Brochet ¹														8	4
Walleye ¹															8
Doré ¹															8
Smallmouth Bass ²															8
Achigan à petite bouche ²															8

Bear (Kaotisinimigo) Lake / Lac Bear (Kaotisinimigo)																	
Hammell Twp./Canton de Hammell, Nipissing Dist./Dist. de Nipissing 463749/793610																	
Lake Trout ¹														8	4	2	0
Trite de lac ¹														8	4	0	

Bearskin Lake / Lac Bearskin																	
Kenora Dist./Dist. de Kenora 534440/914131																	
Walleye ¹														8			
Doré ¹														8	4		

Beaton Lake / Lac Beaton																	
Gourlay & Breckenridge Twps./Cantons de Gourlay et de Breckenridge, Algoma Dist./Dist. d'Algoma 485232/844732																	
Northern Pike ¹														8			
Brochet ¹														8	4		

Beatty Lake / Lac Beatty																		
Greenstone Leduc Twp./Canton de Greenstone Leduc, Thunder Bay Dist./Dist. de Thunder Bay 494257/873607																		
Northern Pike ²																	8	
Brochet ²																8	4	0

Beaver Lake / Lac Beaver																		
Fraleck Twp./Canton de Fraleck, Sudbury Dist./Dist. de Sudbury 465732/805139																		
Lake Trout ⁴															8			
Trite de lac ⁴															8	4		

Beaverhouse Lake / Lac Beaverhouse																		
McVitte Twp./Canton de McVitte, Timiskaming Dist./Dist. de Timiskaming 481032/794333																		
Northern Pike ¹																4		
Brochet ¹																4	0	

Bell Lake / Lac Bell																		
Kenora Dist./Dist. de Kenora 494838/905455																		
Lake Trout ²																8	4	2
Trite de lac ²																4	0	
Northern Pike ¹																	4	2
Brochet ¹																	0	
Walleye ¹															8		4	
Doré ¹															4		0	

Bellows Lake / Lac Bellows																		
Deagle Twp./Canton de Deagle, Algoma Dist./Dist. d'Algoma 461908/822026																		
Smallmouth Bass ¹															8			
Achigan à petite bouche ¹															4			

Bending Lake / Lac Bending																			
Kenora Dist./Dist. de Kenora 491913/920816																			
Lake Trout ⁵																		4	
Trite de lac ⁵																		0	
Lake Whitefish ²															8				
Grand corégone ²															8				
Ling ²																	4		
Lotte ²																	0		
Northern Pike ⁶																8	4	2	0
Brochet ⁶																4	0		
Walleye ⁶															8			2	
Doré ⁶															4			0	
Smallmouth Bass ¹															8	4	2	0	
Achigan à petite bouche ¹															4		0		

Bennet Lake / Lac Bennet																			
Guilfoyle Twp./Canton de Guilfoyle, Cochrane Dist./Dist. de Cochrane 494815/821807																			
Northern Pike ¹																8			
Brochet ¹																4	0		
Walleye ¹															8		4		
Doré ¹															4		0		

Bennett Lake / Lac Bennett																			
McKim Twp./Canton de McKim, Sudbury Dist./Dist. de Sudbury 462728/805820																			
Brown Bullhead ²																8			
Barbotte brune ²															8				

Beaverhouse Lake / Lac Beaverhouse

Rainy River Dist./Dist. de Rainy River

483236/920610

Lake Trout ² Truite de lac ²					8			4			2	
					0							
Walleye ¹ Doré ¹					8			4			2	
					4			0				
Smallmouth Bass ¹ Achigan à petite bouche ¹					8			4			0	

Beavertrap Lake / Lac Beavertrap

Thunder Bay Dist./Dist. de Thunder Bay

490059/872717

Northern Pike ¹ Brochet ¹								8			4	
								4			0	
Walleye ¹ Doré ¹								4			2	
											0	

Bedivere Lake / Lac Bedivere

Thunder Bay Dist./Dist. de Thunder Bay

485205/905058

Northern Pike ² Brochet ²								8			4	
								8			4	
Walleye ¹ Doré ¹								8			4	
								4			0	

Bell Creek / Ruisseau Bell

flows into Sturgeon Lake/s'écoulant dans le lac Sturgeon, Thunder Bay Dist./Dist. de Thunder Bay

495359/905560

Northern Pike ⁶ Brochet ⁶											8	
											8	
Walleye ⁶ Doré ⁶											8	
											4	

White Sucker⁶
Meunier noir⁶

											8	
											8	

Bell Lake / Lac Bell

Groschen Twp./Canton de Groschen, Sudbury Dist./Dist. de Sudbury

460736/811245

Lake Trout ² Truite de lac ²											8			4
											4			0
Northern Pike ¹ Brochet ¹											8			4
											8			4
Smallmouth Bass ² Achigan à petite bouche ²											8			4
											8			4

Length/ 15 20 25 30 35 40 45 50 55 60 65 70 75 >75 cm
 Longueur 6" 8" 10" 12" 14" 16" 18" 20" 22" 24" 26" 28" 30" >30"

 General population/population générale

 Sensitive population/population sensible – Women of child-bearing age and children under 15/Les femmes en âge de procréer et les enfants de moins de 15 ans
Berens Lake / Lac Berens

Kenora Dist./Dist. de Kenora

514529/934252

Northern Pike ² Brochet ²											4			2		0
																0
Walleye ¹ Doré ¹											4					
											0					

Berry Lake / Lac Berry

Kenora Dist./Dist. de Kenora

523431/910959

Northern Pike ² Brochet ²														8		
														8		4

Bertaud Lake / Lac Bertaud

Thunder Bay Dist./Dist. de Thunder Bay

505358/904159

Northern Pike ¹ Brochet ¹											8			4		
											4			0		
Walleye ² Doré ²											4			2		
														0		

Bethel Lake / Lac Bethel

McKim Twp./Canton de McKim, Sudbury Dist./Dist. de Sudbury

462818/805742

White Sucker ² Meunier noir ²														8		
														8		
Brown Bullhead ² Barbotte brune ²											8					
											8					

Big Carp River / Grande rivière Carp

Awengé Twp./Canton d'Awengé, Algoma Dist./Dist. d'Algoma

463000/842630

Rainbow Trout ^{2,10} Truite arc-en-ciel ^{2,10}														4		
														4		

Big Fox Lake (English River) / Lac Big Fox (Rivière English)

Kenora Dist./Dist. de Kenora

501050/941237

Northern Pike ¹ Brochet ¹																2
																0
Walleye ¹ Doré ¹											4			2		
														0		

Big Island Lake / Lac Big Island

Kenora Dist./Dist. de Kenora

495706/935842

Lake Trout ² Truite de lac ²														8		4		2		0
																				0

Length/ 15 20 25 30 35 40 45 50 55 60 65 70 75 >75 cm
 Longueur 6" 8" 10" 12" 14" 16" 18" 20" 22" 24" 26" 28" 30" >30"

Lake Trout ² Truite de lac ²														8				2
Walleye ¹ Doré ¹														8	4			0
Smallmouth Bass ¹ Achigan à petite bouche ¹																		
Whitefish ¹ Grand corégone ¹														8				
White Sucker ¹ Meunier noir ¹														8				
Big Sawbill Lake / Lac Big Sawbill																		
Rainy River Dist./Dist. de Rainy River 485404/930007																		
Northern Pike ¹ Brochet ¹																		8
Bigshell Lake / Lac Bigshell																		
Kenora Dist./Dist. de Kenora 512325/942527																		
Lake Trout ¹ Truite de lac ¹														8				
Northern Pike ¹ Brochet ¹																		4
Big Squaw Lake / Lac Big Squaw																		
La Fleche Twp./Canton de La Fleche, Sudbury Dist./Dist. de Sudbury 470053/815646																		
Lake Trout ² Truite de lac ²														8				
Smallmouth Bass ² Achigan à petite bouche ²														4	0			
Big Trout Lake / Lac Big Trout																		
Kenora Dist./Dist. de Kenora 534700/900026																		
Northern Pike ^{5,10,11} Brochet ^{5,10,11}															8			4
Walleye ^{5,10,11} Doré ^{5,10,11}															8			0
Lake Trout ^{5,10,11} Truite de lac ^{5,10,11}															8			4
Whitefish ^{5,10,11} Grand corégone ^{5,10,11}															8			

Length/ Longueur 15 20 25 30 35 40 45 50 55 60 65 70 75 >75 cm
6" 8" 10" 12" 14" 16" 18" 20" 22" 24" 26" 28" 30" >30"

General population/population générale

Sensitive population/population sensible – Women of child-bearing age and children under 15/Les femmes en âge de procréer et les enfants de moins de 15 ans

Walleye ² Doré ²														8	4	2	0	
Smallmouth Bass ² Achigan à petite bouche ²														8	4			0
Billy Lake / Lac Billy																		
Preston Twp./Canton de Preston, Nipissing Dist./Dist. de Nipissing 453801/780701																		
Rainbow Trout ³ Truite arc-en-ciel ³															8			
Splake ³ Truite moulac ³															8			
Birch Lake / Lac Birch																		
Kenora Dist./Dist. de Kenora 512425/922103																		
Lake Trout ² Truite de lac ²																		4
Northern Pike ¹ Brochet ¹																		2
Walleye ¹ Doré ¹															8	4		0
Birmingham Lake / Lac Birmingham																		
Kenora Dist./Dist. de Kenora 503136/922502																		
Northern Pike ² Brochet ²																		8
Walleye ¹ Doré ¹															4			0
Biscotasi Lake / Lac Biscotasi																		
Biscotasi Twp./Canton de Biscotasi, Sudbury Dist./Dist. de Sudbury 471758/820454																		
Northern Pike ¹ Brochet ¹																		8
Walleye ¹ Doré ¹															4			2
Whitefish ¹ Grand corégone ¹																		0
Bisect Lake / Lac Bisect																		
McTavish Twp./Canton de McTavish, Thunder Bay Dist./Dist. de Thunder Bay 484210/884532																		
Brook Trout ² Ombre de fontaine ²																		8
4 0																		

Length/ Longueur 15 20 25 30 35 40 45 50 55 60 65 70 75 >75 cm
6" 8" 10" 12" 14" 16" 18" 20" 22" 24" 26" 28" 30" >30"

Length/ 15 20 25 30 35 40 45 50 55 60 65 70 75 >75 cm
Longueur 6" 8" 10" 12" 14" 16" 18" 20" 22" 24" 26" 28" 30" >30"

Length/ 15 20 25 30 35 40 45 50 55 60 65 70 75 >75 cm
Longueur 6" 8" 10" 12" 14" 16" 18" 20" 22" 24" 26" 28" 30" >30"

Black Lake / Lac Black
Kenora Dist./Dist. de Kenora 493220/940453

Northern Pike ¹										4		2	0
Brochet ¹													0
Walleye ¹			8			4						2	0
Doré ¹			4							0			

Black River / Rivière Black
Walker Twp./Canton de Walker, Timiskaming Dist./Dist. de Timiskaming 484148/803756

Walleye ¹				4			2						
Doré ¹						0							

Black River / Rivière Black
Pic Twp./Canton de Pic, Thunder Bay Dist./Dist. de Thunder Bay 483931/861405

Walleye ¹					4								
Doré ¹						0							

Black River / Rivière Black
Highway 614/Autoroute 614, Pic Twp./Canton de Pic, Thunder Bay Dist./Dist. de Thunder Bay 485235/855253

Walleye ¹				8	4								
Doré ¹				4	0								

Black Beaver Lake / Lac Black Beaver
Greenwood Twp./Canton de Greenwood, Algoma Dist./Dist. d'Algoma 472431/843021

Lake Trout ¹							8						4
Trite de lac ¹								8				4	0
Brook Trout ¹									8				
Ombre de fontaine ¹										8		4	

Black Birch Lake / Lac Black Birch
Kenora Dist./Dist. de Kenora 523001/945209

Walleye ¹			8		4			2					
Doré ¹			4				0						

Black Sturgeon Lake / Lac Black Sturgeon
Thunder Bay Dist./Dist. de Thunder Bay 492129/885250

Lake Trout ²													2
Trite de lac ²													0
Northern Pike ¹											8		4
Brochet ¹												4	0
Walleye ¹				8			4					2	
Doré ¹				8			4					0	

Blindfold Lake / Lac Blindfold
Kirkup Twp./Canton de Kirkup, Kenora Dist./Dist. de Kenora 494009/941509

Northern Pike ²												8	4	2
Brochet ²														0
Walleye ¹												4	2	0
Doré ¹													0	
Smallmouth Bass ¹													4	
Achigan à petite bouche ¹													0	
Black Crappie ¹												8		
Marigane noire ¹												8	4	

Blue Lake / Lac Blue
Cochrane Dist./Dist. de Cochrane 491114/811617

Lake Trout ¹													8	
Trite de lac ¹													8	

Blueberry Lake / Lac Blueberry
Kenora Dist./Dist. de Kenora 500908/944436

Northern Pike ¹													8	4	2	0
Brochet ¹													8	4		0
Walleye ¹													8	4	2	
Doré ¹													8	4		0
Yellow Perch ¹													8			
Perchaude ¹													8			
White Sucker ¹														8		
Meunier noir ¹														8		4

Bluesucker Lake / Lac Bluesucker
Dundee Twp./Canton de Dundee, Sudbury Dist./Dist. de Sudbury 471011/803624

Lake Trout ¹														8		
Trite de lac ¹														8		4

Bluffpoint Lake / Lac Bluffpoint
Kenora Dist./Dist. de Kenora 491029/932237

Lake Trout ²														8	4		
Trite de lac ²														4	0		
Northern Pike ¹															8	4	2
Brochet ¹															4		0

Smallmouth Bass ¹						8			4				
Achigan à petite bouche ¹						4			0				

Black Sturgeon Lakes / Lacs Black Sturgeon													
Pettypiece & Melick Twp./Cantons de Pettypiece et de Melick, Kenora Dist./Dist. de Kenora 495113/942559													

Northern Pike ¹								8				4	
Brochet ¹								4				0	
Walleye ¹						8			4		2		0
Doré ¹						4						0	

Blackstone Lake / Lac Blackstone													
Rainy River Dist./Dist. de Rainy River 481438/910828													

Lake Trout ²										8			4				2
Truite de lac ²										4				0			
Northern Pike ¹													4		2		0
Brochet ¹																0	

Black Trout Lake / Lac Black Trout													
Baillouquet Twp./Canton de Baillouquet, Algoma Dist./Dist. d'Algoma 480325/845005													

Lake Trout ¹											8			4			2
Truite de lac ¹											8			4			0

Blackwater Lake / Lac Blackwater													
Leduc Twp./Canton de Leduc, Thunder Bay Dist./Dist. de Thunder Bay 494016/873407													

Northern Pike ¹														4		
Brochet ¹														0		
Walleye ¹															0	
Doré ¹															0	

Blackwater River / Rivière Blackwater													
mouth/embauchure, Kitto Twp./Canton de Kitto, Thunder Bay Dist./Dist. de Thunder Bay 493113/880834													

Northern Pike ¹														8	
Brochet ¹														4	
Walleye ¹														8	
Doré ¹														4	

Blair Lake / Lac Blair													
Kenora Dist./Dist. de Kenora 512226/930653													

Northern Pike ²											8				4		2			0
Brochet ²											4								0	
Walleye ¹												4		2		0				
Doré ¹																0				

Length/ 15 20 25 30 35 40 45 50 55 60 65 70 75 >75 cm
 Longueur 6" 8" 10" 12" 14" 16" 18" 20" 22" 24" 26" 28" 30" >30"

General population/population générale

Sensitive population/population sensible – Women of child-bearing age and children under 15/Les femmes en âge de procréer et les enfants de moins de 15 ans

Bluffy Lake / Lac Bluffy													
Kenora Dist./Dist. de Kenora 504933/925703													

Northern Pike ¹												8			4					2
Brochet ¹												4							0	
Walleye ²													8			4			2	
Doré ²													4						0	

Blunder Lake / Lac Blunder													
Thunder Bay Dist./Dist. de Thunder Bay 482528/901610													

Northern Pike ¹															8			4		2
Brochet ¹																4				0
Walleye ²															8			4		2
Doré ²															8			4		0

Bobowash Lake / Lac Bobowash													
Raimbault Twp./Canton de Raimbault, Algoma Dist./Dist. d'Algoma 463310/824651													

Lake Trout ²															8	
Truite de lac ²															4	

Bobs Lake / Lac Bobs													
Whitney Twp./Canton de Whitney, Cochrane Dist./Dist. de Cochrane 482944/810851													

Northern Pike ⁶																8	
Brochet ⁶																8	

Boffin Lake / Lac Boffin													
Griesinger Twp./Canton de Griesinger, Rainy River Dist./Dist. de Rainy River 484503/932811													

Northern Pike ¹																			8			
Brochet ¹																	8		4		0	
Walleye ¹																		8		4		
Doré ¹																		8		4		0

Bolster Lake / Lac Bolster													
Thunder Bay Dist./Dist. de Thunder Bay 513011/884401													

Northern Pike ¹																				8
Brochet ¹																				4

Bonner Lake / Lac Bonner													
Fauquier Twp./Canton de Fauquier, Cochrane Dist./Dist. de Cochrane 492312/820755													

Northern Pike ¹																8			4	
Brochet ¹																4				0

Length/ 15 20 25 30 35 40 45 50 55 60 65 70 75 >75 cm
 Longueur 6" 8" 10" 12" 14" 16" 18" 20" 22" 24" 26" 28" 30" >30"

Length/ 15 20 25 30 35 40 45 50 55 60 65 70 75 >75 cm
 Longueur 6" 8" 10" 12" 14" 16" 18" 20" 22" 24" 26" 28" 30" >30"

Length/ 15 20 25 30 35 40 45 50 55 60 65 70 75 >75 cm
 Longueur 6" 8" 10" 12" 14" 16" 18" 20" 22" 24" 26" 28" 30" >30"

Borden Lake / Lac Borden		474924/831750												
Gallagher, Cochrane & Borden Twp./Cantons de Gallagher, de Cochrane et de Borden Sudbury Dist./Dist. de Sudbury														
Walleye ¹					8								4	
Doré ¹			8			4							0	
Whitefish ²								8						
Grand corégone ²								8						
Botsford Lake / Lac Botsford		500842/913833												
Kenora Dist./Dist. de Kenora														
Northern Pike ¹								8					4	2
Brochet ¹													0	
Walleye ¹							8					4		
Doré ¹							4					0		
Boulder Lake / Lac Boulder		482347/843844												
Algoma Dist./Dist. d'Algoma														
Lake Trout ¹								8					4	
Truite de lac ¹								8					4	0
Northern Pike ¹														2
Brochet ¹														0
Boumage Lake / Lac Boumage		465247/822538												
Algoma Dist./Dist. d'Algoma														
Lake Trout ²								8					4	2
Truite de lac ²								4					0	
Bound Lake / Lac Bound		492728/851953												
Thunder Bay Dist./Dist. de Thunder Bay														
Northern Pike ¹													8	4
Brochet ¹													8	4
Walleye ¹													8	2
Doré ¹													8	0
Bourinot Lake / Lac Bourinot		490432/825952												
Bourinot Twp./Canton de Bourinot, Algoma Dist./Dist. d'Algoma														
Northern Pike ¹													8	
Brochet ¹													8	
Walleye ¹													8	
Doré ¹													8	4

Brightsand Lake / Lac Brightsand		494331/902425												
Thunder Bay Dist./Dist. de Thunder Bay														
Northern Pike ²													8	4
Brochet ²													4	0
Brock Lake / Lac Brock		522109/894109												
Kenora Dist./Dist. de Kenora														
Walleye ¹													8	4
Doré ¹													4	0
Bruce Lake / Lac Bruce		504854/931855												
Kenora Dist./Dist. de Kenora														
Northern Pike ⁶													8	4
Brochet ⁶													8	4
Walleye ⁶													8	4
Doré ⁶													8	4
White Sucker ⁶													8	
Meunier noir ⁶													8	4
Brunswick Lake / Lac Brunswick		485914/832322												
Byng, Cromlech & Ericson Twp./Cantons de Byng, de Cromlech et d'Ericson, Algoma Dist./Dist. d'Algoma														
Northern Pike ²													8	4
Brochet ²													4	0
Walleye ²													8	4
Doré ²													4	0
Buck Lake / Lac Buck		492540/943130												
Kenora Dist./Dist. de Kenora														
Lake Trout ¹													4	2
Truite de lac ¹													4	0
Bukemiga Lake / Lac Bukemiga		500639/891319												
Thunder Bay Dist./Dist. de Thunder Bay														
Lake Trout ²													4	2
Truite de lac ²													4	0
Northern Pike ¹													4	2
Brochet ¹													4	0
Walleye ¹													8	4
Doré ¹													4	0

Bovril Lake / Lac Bovril

Pearce Twp./Canton de Pearce, Cochrane Dist./Dist. de Cochrane

494214/822334

Northern Pike ¹											4				2
Brochet ¹											0				
Walleye ¹											4				
Doré ¹											0				

Bowland Lake / Lac Bowland

Howey Twp./Canton de Howey, Sudbury Dist./Dist. de Sudbury

470519/805033

Lake Trout ⁵																8
Trite de lac ⁵																8
																4
																0

Bragg Lake / Lac Bragg

Bragg Twp./Canton de Bragg, Cochrane Dist./Dist. de Cochrane

492308/802206

Northern Pike ¹																8
Brochet ¹																8
Walleye ¹																4
Doré ¹																2
																0

Brant River / Rivière Brant

mouth/embauchure, Kenora Dist./Dist. de Kenora

550756/825544

Brook Trout ²																8
Ombre de fontaine ²																8

Breakneck Lake / Lac Breakneck

Haycock Twp./Canton de Haycock, Kenora Dist./Dist. de Kenora

494555/942034

Northern Pike ⁶																8
Brochet ⁶																4
																4
																0

Bridgland (Burrows) Lake / Lac Bridgland (Burrows)

Bridgland Twp./Canton de Bridgland, Algoma Dist./Dist. d'Algoma

462617/832853

Brook Trout ¹																8
Ombre de fontaine ¹																4

Bright Lake / Lac Bright

Day, Gladstone & Bright Twps./Cantons de Day, de Gladstone et de Bright, Algoma Dist./Dist. d'Algoma

461608/831817

Northern Pike ¹																8
Brochet ¹																4
																8
																4
Walleye ²																8
Doré ²																4
																0
Smallmouth Bass ¹																8
Achigan à petite bouche ¹																8
																4

Length/ 15 20 25 30 35 40 45 50 55 60 65 70 75 >75 cm
 Longueur 6" 8" 10" 12" 14" 16" 18" 20" 22" 24" 26" 28" 30" >30"

 General population/population générale

 Sensitive population/population sensible – Women of child-bearing age and children under 15/Les femmes en âge de procréer et les enfants de moins de 15 ans
Burchell Lake / Lac Burchell

Thunder Bay Dist./Dist. de Thunder Bay

483518/903737

Lake Trout ²																8
Trite de lac ²																8
																4
																0
Walleye ²																8
Doré ²																4
																2
																0

Burditt Lake / Lac Burditt

Rainy River Dist./Dist. de Rainy River

485723/934624

Northern Pike ²																8
Brochet ²																8
Walleye ¹																8
Doré ¹																4
																0

Burnfield Lake / Lac Burnfield

Algoma Dist./Dist. d'Algoma

482057/850206

Walleye ¹																8
Doré ¹																4
																2
																0

Burns Lake / Lac Burns

Varley Twp./Canton de Varley, Algoma Dist./Dist. d'Algoma

463539/830646

Lake Trout ²																8
Trite de lac ²																8

Burntbush Lake / Lac Burntbush

Cochrane Dist./Dist. de Cochrane

493600/795853

Northern Pike ²																8
Brochet ²																8
Walleye ²																4
Doré ²																0

Burnt Dam (Nagron) Lake / Lac Burnt Dam (Nagron)

Kenora Dist./Dist. de Kenora

500515/912556

Northern Pike ¹																8
Brochet ¹																8
Walleye ¹																4
Doré ¹																0

Burrows Lake / Lac Burrows

Thunder Bay Dist./Dist. de Thunder Bay

495708/864418

Northern Pike ²																8
Brochet ²																8

Length/ 15 20 25 30 35 40 45 50 55 60 65 70 75 >75 cm
 Longueur 6" 8" 10" 12" 14" 16" 18" 20" 22" 24" 26" 28" 30" >30"

Length/ 15 20 25 30 35 40 45 50 55 60 65 70 75 >75 cm
 Longueur 6" 8" 10" 12" 14" 16" 18" 20" 22" 24" 26" 28" 30" >30"

Length/ 15 20 25 30 35 40 45 50 55 60 65 70 75 >75 cm
 Longueur 6" 8" 10" 12" 14" 16" 18" 20" 22" 24" 26" 28" 30" >30"

Burrows Lake / Lac Burrows														
Continued/Suite													495708/864418	
Walleye ¹						8							4	
Doré ¹						8		4					0	
Burt Lake / Lac Burt														
Burt Twp./Canton de Burt, Timiskaming Dist./Dist. de Timiskaming													480437/802152	
Northern Pike ¹								8				4	2	0
Brochet ¹						8		4					0	
Walleye ¹									4		2			0
Doré ¹														0
Burt Lake / Lac Burt														
Rainy River Dist./Dist. de Rainy River													481749/913300	
Lake Trout ²								8					4	2
Traite de lac ²								4					0	
Northern Pike ¹													4	0
Brochet ¹														0
Walleye ¹								8		4		2		0
Doré ¹								4				0		
Smallmouth Bass ¹								8			4			
Achigan à petite bouche ¹								4			0			
Bury Lake / Lac Bury														
Kenora Dist./Dist. de Kenora													502611/912328	
Northern Pike ²													4	2
Brochet ²														0
Walleye ¹									4			2		
Doré ¹												0		
Butler Lake / Lac Butler														
Kenora Dist./Dist. de Kenora													494034/923936	
Walleye ²												8		
Doré ²												4		
Sauger ¹								8		4				
Doré noir ¹								4		0				
White Sucker ²												8		
Meunier noir ²												8		

Campfire Lake / Lac Campfire																
Continued/Suite													483913/860602			
Walleye ¹												8		4		
Doré ¹												4		0		
Canoeshed Lake / Lac Canoeshed																
Hutt Twp./Canton de Hutt, Sudbury Dist./Dist. de Sudbury													475914/811013			
Walleye ¹												8		4		
Doré ¹												8		4		
Canyon Lake / Lac Canyon																
Kenora Dist./Dist. de Kenora													495855/934422			
Walleye ²												8		4	2	
Doré ²												4			0	
Captain Tom Lake / Lac Captain Tom																
Rainy River Dist./Dist. de Rainy River													482842/911909			
Walleye ²												4		2		
Doré ²													0			
Carafel Lake / Lac Carafel																
Sudbury Dist./Dist. de Sudbury													464345/802914			
Northern Pike ²														8		
Brochet ²													4	0		
Caribou Lake / Lac Caribou																
Thunder Bay Dist./Dist. de Thunder Bay													502645/890626			
Walleye ¹													8			
Doré ¹													4			
Carlyle Lake / Lac Carlyle																
Carlyle Twp./Canton de Carlyle, Manitoulin Dist./Dist. de Manitoulin													460340/811645			
Smallmouth Bass ²													8			
Achigan à petite bouche ²												8		4	0	
Carling Lake / Lac Carling																
Kenora Dist./Dist. de Kenora													503720/911649			
Lake Trout ²														8	4	
Traite de lac ²													4		0	
Northern Pike ¹													8		4	0
Brochet ¹													4			0
Walleye ¹												8		4		0
Doré ¹														0		

Cabin Lake / Lac Cabin

Dempsey Twp./Canton de Dempsey, Cochrane Dist./Dist. de Cochrane 491057/802854

Walleye ¹											4								
Doré ¹											0								

Cairns Lake / Lac Cairns

Kenora Dist./Dist. de Kenora 514219/942949

Northern Pike ¹																				8	4
Brochet ¹																8				4	0
Walleye ¹																				8	4
Doré ¹																				4	0
Whitefish ²																				8	
Grand corégone ²																				8	

Calder Lake / Lac Calder

Rainy River Dist. 485644/933158

Northern Pike ²																					4
Brochet ²																					0

Calm Lake (Seine River) / Lac Calm (Rivière Seine)

Tanner Twp./Canton de Tanner, Rainy River Dist./Dist. de Rainy River 484627/920451

Northern Pike ¹																					8	4			
Brochet ¹																					8	4	0		
Walleye ¹																					8		4	2	0
Doré ¹																					8	4		0	
Yellow Perch ¹																					8				
Perchaude ¹																					8				
White Sucker ¹																								8	
Meunier noir ¹																					8		4		

Calstock Lake / Lac Calstock

I. R. 92/Réserve autochtone 92, Studholme Twp./Canton de Studholme, Cochrane Dist./Dist. de Cochrane 494633/840946

Whitefish ⁶																							8	
Grand corégone ⁶																							8	4
White Sucker ⁶																								8
Meunier noir ⁶																								8

Campfire Lake / Lac Campfire

Lecours Twp./Canton de Lecours, Thunder Bay Dist./Dist. de Thunder Bay 483913/860602

Northern Pike ¹																								4	2	0
Brochet ¹																									0	

Length/ 15 20 25 30 35 40 45 50 55 60 65 70 75 >75 cm
Longueur 6" 8" 10" 12" 14" 16" 18" 20" 22" 24" 26" 28" 30" >30"

 General population/population générale Sensitive population/population sensible – Women of child-bearing age and children under 15/Les femmes en âge de procréer et les enfants de moins de 15 ans**Carmen Lake / Lac Carmen**

Brewster Twp./Canton de Brewster, Timiskaming Dist./Dist. de Timiskaming 472913/803513

Brook Trout ²																								8	
Omble de fontaine ²																								8	4

Carpenter Lake / Lac Carpenter

Kenora Dist./Dist. de Kenora 511043/904622

Walleye ¹																									8	4	2
Doré ¹																									4	0	

Carty Lake / Lac Carty

Carty Twp./Canton de Carty, Sudbury Dist./Dist. de Sudbury 480955/824202

Northern Pike ²																										8	4	2	0
Brochet ²																										8	4	0	
Walleye ¹																											8	4	2
Doré ¹																										4	0		

Cassels Lake / Lac Cassels

Cassels & Riddell Twps./Cantons de Cassels et de Riddell, Nipissing Dist./Dist. de Nipissing 470418/794320

Lake Trout ²																											8	4			
Trite de lac ²																											8	4			
Northern Pike ¹																												8			
Brochet ¹																												8			
Walleye ¹																												8	4	2	0
Doré ¹																											8	4	0		
Smallmouth Bass ²																													8	4	
Achigan à petite bouche ²																											8	4	0		

Castlebar Lake / Lac Castlebar

Fernow Twp./Canton de Fernow, Thunder Bay Dist./Dist. de Thunder Bay 494930/860246

Northern Pike ¹																													8
Brochet ¹																													8
Walleye ¹																													8
Doré ¹																													4

Catfish Lake / Lac Catfish

Bailloquet Twp./Canton de Bailloquet, Algoma Dist./Dist. d'Algoma 480528/844806

Walleye ¹																													8	4	2	0
Doré ¹																													4	0		

Length/ 15 20 25 30 35 40 45 50 55 60 65 70 75 >75 cm
Longueur 6" 8" 10" 12" 14" 16" 18" 20" 22" 24" 26" 28" 30" >30"

Length/ 15 20 25 30 35 40 45 50 55 60 65 70 75 >75 cm
 Longueur 6" 8" 10" 12" 14" 16" 18" 20" 22" 24" 26" 28" 30" >30"

Length/ 15 20 25 30 35 40 45 50 55 60 65 70 75 >75 cm
 Longueur 6" 8" 10" 12" 14" 16" 18" 20" 22" 24" 26" 28" 30" >30"

Caviar Lake / Lac Caviar		492229/934630												
Kenora Dist./Dist. de Kenora														
Lake Trout ²													8	4
Truite de lac ²													4	0
Northern Pike ¹													8	4
Brochet ¹													4	0
Walleye ¹													8	4
Doré ¹													8	4
Whitefish ¹													8	0
Grand corégone ¹													8	0

Cecil Lake / Lac Cecil		493222/912330												
Kenora Dist./Dist. de Kenora														
Lake Trout ²													8	4
Truite de lac ²													4	0
Northern Pike ¹													8	4
Brochet ¹													4	0

Cedar Creek / Ruisseau Cedar		484500/855741												
north of Hemlo/nord de Hemlo, Thunder Bay Dist./Dist. de Thunder Bay														
Northern Pike ¹													8	4
Brochet ¹													0	0
White Sucker ¹													8	0
Meunier noir ¹													4	0

Cedar Lake / Lac Cedar		501234/930817												
Kenora Dist./Dist. de Kenora														
Northern Pike ¹													8	4
Brochet ¹													4	0
Walleye ¹													8	4
Doré ¹													8	4

Cedar Tree Lake / Lac Cedar Tree		491834/935135												
Kenora Dist./Dist. de Kenora														
Northern Pike ¹													8	4
Brochet ¹													8	4
Walleye ¹													8	4
Doré ¹													8	4
Whitefish ²													8	0
Grand corégone ²													8	0

Cheepash River / Rivière Cheepash		510337/805818												
mouth/embouchure, Parr Twp./Canton de Parr, Cochrane Dist./Dist. de Cochrane														
Northern Pike ⁶													8	0
Brochet ⁶													4	0
Walleye ¹													4	2
Doré ¹													0	0

Chiblow Lake / Lac Chiblow		462037/830257												
Patton, Scarfe & Montgomery Twp./Cantons de Patton, de Scarfe et de Montgomery														
Algoma Dist./Dist. d'Algoma														
Lake Trout ²													8	4
Truite de lac ²													8	4
Whitefish ²													8	0
Grand corégone ²													8	0

Chilton Lake / Lac Chilton		522511/903251												
Kenora Dist./Dist. de Kenora														
Walleye ¹													4	2
Doré ¹													0	0

Chiniguchi Lake / Lac Chiniguchi		465552/804212												
McConnell & Telfer Twp./Cantons de McConnell et de Telfer, Sudbury Dist./Dist. de Sudbury														
Lake Trout ²													8	0
Truite de lac ²													8	0
Smallmouth Bass ¹													8	0
Achigan à petite bouche ¹													8	4

Chin Lake / Lac Chin		491334/804136												
Laughton Twp./Canton de Laughton, Cochrane Dist./Dist. de Cochrane														
Northern Pike ¹													8	4
Brochet ¹													4	0
Walleye ¹													8	4
Doré ¹													4	0

Chipman Lake / Lac Chipman		495901/861423												
O'Meara & Chipman Twp./Cantons d'O'Meara et de Chipman, Thunder Bay & Cochrane Dist./Dist. de Thunder Bay et de Cochrane														
Walleye ²													8	4
Doré ²													4	0
Whitefish ²													8	0
Grand corégone ²													8	0

Smallmouth Bass ¹ Achigan à petite bouche ¹										8							
										4							
Chapleau River / Rivière Chapleau north of Chapleau/nord de Chapleau, Cochrane Twp./Canton de Cochrane, Sudbury Dist./Dist. de Sudbury 475314/832109																	
Northern Pike ² Brochet ²																8	
																8	4
Walleye ² Doré ²																8	4
																8	4
White Sucker ¹ Meunier noir ¹																8	
																8	
Charlotte Lake / Lac Charlotte Thunder Bay Dist./Dist. de Thunder Bay 485732/871613																	
White Sucker ² Meunier noir ²																8	
																8	
Charlton Lake / Lac Charlton Curtin Twp./Canton de Curtin, Sudbury Dist./Dist. de Sudbury 460826/814139																	
Northern Pike ¹ Brochet ¹																	8
																	4
Walleye ¹ Doré ¹																	
																	8
																	4
Smallmouth Bass ² Achigan à petite bouche ²																	
																	8
Largemouth Bass ¹ Achigan à grande bouche ¹																	
																	8
																	4
Chase Lake / Lac Chase Kenora Dist./Dist. de Kenora 503718/945607																	
Northern Pike ¹ Brochet ¹																	
																	8
																	4
Walleye ¹ Doré ¹																	
																	8
																	4
Cisco ¹ Cisco ¹																	
																	8
																	8
White Sucker ¹ Meunier noir ¹																	
																	8

Length/ 15 20 25 30 35 40 45 50 55 60 65 70 75 >75 cm
Longueur 6" 8" 10" 12" 14" 16" 18" 20" 22" 24" 26" 28" 30" >30"

General population/population générale

Sensitive population/population sensible - Women of child-bearing age and children under 15/Les femmes en âge de procréer et les enfants de moins de 15 ans

Chippewa River / Rivière Chippewa Algoma Dist./Dist. d'Algoma 465545/842535																	
Rainbow Trout ² Truite arc-en-ciel ²																	8
																	8
Chub Lake / Lac Chub Gould Twp./Canton de Gould, Algoma Dist./Dist. d'Algoma 463039/832302																	
Lake Trout ² Truite de lac ²																	
																	8
																	4
																	0
Chub Lake (Seine River) / Lac Chub (Rivière Seine) Rainy River Dist./Dist. de Rainy River 484427/915507																	
Northern Pike ² Brochet ²																	
																	8
																	4
Walleye ² Doré ²																	
																	8
																	4
																	0
Chuggin Lake / Lac Chuggin Sudbury Dist./Dist. de Sudbury 464520/803024																	
Lake Trout ² Truite de lac ²																	
																	8
																	4
Chukini River / Rivière Chukini upstream of Keg Lake/en amont du lac Keg, Kenora Dist./Dist. de Kenora 510133/934415																	
Northern Pike ⁶ Brochet ⁶																	
																	8
																	4
Walleye ⁶ Doré ⁶																	
																	8
																	4
																	0
Cigar Lake / Lac Cigar Bomby Twp./Canton de Bomby, Thunder Bay Dist./Dist. de Thunder Bay 484108/855754																	
White Sucker ¹ Meunier noir ¹																	
																	8
																	4
Circle Lake / Lac Circle Thunder Bay Dist./Dist. de Thunder Bay 492136/890108																	
Northern Pike ² Brochet ²																	
																	8
																	4
Walleye ¹ Doré ¹																	
																	8
																	4
																	0

Length/ 15 20 25 30 35 40 45 50 55 60 65 70 75 >75 cm
Longueur 6" 8" 10" 12" 14" 16" 18" 20" 22" 24" 26" 28" 30" >30"

Length/ 15 20 25 30 35 40 45 50 55 60 65 70 75 >75 cm
 Longueur 6" 8" 10" 12" 14" 16" 18" 20" 22" 24" 26" 28" 30" >30"

Length/ 15 20 25 30 35 40 45 50 55 60 65 70 75 >75 cm
 Longueur 6" 8" 10" 12" 14" 16" 18" 20" 22" 24" 26" 28" 30" >30"

CIRRUS Lake / Lac Cirrus		483533/915916												
Rainy River Dist./Dist. de Rainy River														
Lake Trout ² Truite de lac ²						8						4		
Northern Pike ¹ Brochet ¹			4							0				
Walleye ¹ Doré ¹					4				2					
Smallmouth Bass ¹ Achigan à petite bouche ¹				8				4						
			4			0								
CLAIRE Lake / Lac Claire		493700/843646												
Arnott Twp./Canton d'Arnott, Algoma Dist./Dist. d'Algoma														
Brook Trout ¹ Ombre de fontaine ¹			8											
			8											
CLARICE Lake / Lac Clarice		482022/793203												
Pontiac Twp./Canton de Pontiac, Timiskaming Dist./Dist. de Timiskaming														
Lake Trout ¹ Truite de lac ¹						8					4		2	
Northern Pike ¹ Brochet ¹						8		4			0			
								8	4					
								0						
CLAY Lake (Wabigoon River) / Lac Clay (Rivière Wabigoon)		500257/932908												
Redvers Twp./Canton de Redvers, Kenora Dist./Dist. de Kenora														
Northern Pike ^{5,8,9} Brochet ^{5,8,9}						4			2				0	
Walleye ^{5,7,8,9} Doré ^{5,7,8,9}										0				
Sauger ⁶ Doré noir ⁶										0				
										0				
Yellow Perch ⁶ Perchaude ⁶						4								
						0								
Whitefish ^{5,8,9,10} Grand corégone ^{5,8,9,10}									8				4	
Cisco ² Cisco ²						8				4				
						8				0				
White Sucker ^{2,8} Meunier noir ^{2,8}									8				4	
													0	

CLOUD Lake / Lac Cloud		480811/893227												
Continued/Suite														
White Sucker ¹ Meunier noir ¹											8			
											8			
COBALT Lake / Lac Cobalt		472347/794055												
Coleman Twp./Canton de Coleman, Timiskaming Dist./Dist. de Timiskaming														
Northern Pike ⁶ Brochet ⁶													4	2
													0	
Yellow Perch ⁶ Perchaude ⁶									2		0			
											0			
White Sucker ⁶ Meunier noir ⁶											8			
											4			
COBRE Lake / Lac Cobre		463807/824739												
Sagard Twp./Canton de Sagard, Algoma Dist./Dist. d'Algoma														
Lake Trout ² Truite de lac ²										8		4	2	
										8		4	0	
COLI Lake / Lac Coli		511855/933524												
Kenora Dist./Dist. de Kenora														
Northern Pike ² Brochet ²													8	4
													8	0
Walleye ¹ Doré ¹										8				
										8		4		
White Sucker ¹ Meunier noir ¹											8			
											8			
COMMANDO Lake / Lac Commando		490344/810109												
Glackmeyer Twp./Canton de Glackmeyer, Cochrane Dist./Dist. de Cochrane														
Lake Trout ⁴ Truite de lac ⁴													1	
													0	
COMO Lake / Lac Como		475459/833057												
Strathern & Marshall Twp./Cantons de Strathern et de Marshall, Sudbury Dist./Dist. de Sudbury														
Lake Trout ¹ Truite de lac ¹													4	2
													4	0
Northern Pike ¹ Brochet ¹													8	
													8	4

Clearwater Lake / Lac Clearwater

Lalberge Twp./Canton de Lalberge, Thunder Bay Dist./Dist. de Thunder Bay 484035/854050

Rainbow Trout ² Truite arc-en-ciel ²							8				
							8				

Clearwater West Lake / Lac Clearwater West

Rainy River Dist./Dist. de Rainy River 490012/915807

Lake Trout ² Truite de lac ²								8		4	0
								8		4	0
Smallmouth Bass ¹ Achigan à petite bouche ¹								8			
								4	0		

Cleaver Lake / Lac Cleaver

Thunder Bay Dist./Dist. de Thunder Bay 485810/872247

Brook Trout ⁶ Omble de fontaine ⁶								8			
								8			

Cliff Lake / Lac Cliff

Kenora Dist./Dist. de Kenora 501015/931804

Lake Trout ² Truite de lac ²							8				4
							8		4		0
Northern Pike ¹ Brochet ¹									8	4	0
									4		0
Walleye ¹ Doré ¹								8		4	2
								8	4		0
Whitefish ¹ Grand corégone ¹									8		
									8		
White Sucker ¹ Meunier noir ¹								8			
								8			

Cliff Lake / Lac Cliff

Pettypiece Twp./Canton de Pettypiece, Kenora Dist./Dist. de Kenora 495426/941442

Lake Trout ² Truite de lac ²								8		4	
								4		0	

Cloud Lake / Lac Cloud

Crooks Twp./Canton de Crooks, Thunder Bay Dist./Dist. de Thunder Bay 480811/893227

Northern Pike ¹ Brochet ¹									8		
									8		4
Walleye ¹ Doré ¹										4	
										0	

Length/ 15 20 25 30 35 40 45 50 55 60 65 70 75 >75 cm
 Longueur 6" 8" 10" 12" 14" 16" 18" 20" 22" 24" 26" 28" 30" >30"

☐ General population/population générale

☐ Sensitive population/population sensible – Women of child-bearing age and children under 15/Les femmes en âge de procréer et les enfants de moins de 15 ans

Confederation Lake / Lac Confederation

Dent & Mitchell Twp./Cantons de Dent et de Mitchell, Kenora Dist./Dist. de Kenora 510655/924032

Lake Trout ² Truite de lac ²							8		4		
							8		0	4	
Northern Pike ⁶ Brochet ⁶									8		2
									8		4
White Sucker ¹ Meunier noir ¹									8		
									8		
Lake Whitefish ¹ Grand corégone ¹										8	4
										8	4

Confusion Lake / Lac Confusion

Kenora Dist./Dist. de Kenora 504012/940905

Lake Trout ² Truite de lac ²										4	
										0	
Northern Pike ¹ Brochet ¹										4	2
										0	
Walleye ¹ Doré ¹								4	2	0	
										0	

Conifer Lake / Lac Conifer

Kenora Dist./Dist. de Kenora 503333/940152

Lake Trout ² Truite de lac ²										4	2
										0	
Northern Pike ¹ Brochet ¹										8	4
										4	0
Walleye ¹ Doré ¹									8	4	2
										0	0
Smallmouth Bass ² Achigan à petite bouche ²									8	4	
									0		

Constance Lake / Lac Constance

I. R. 92/Réserve autochtone 92, Studholme Twp./Canton de Studholme, Cochrane Dist./Dist. de Cochrane 494818/840925

Northern Pike ⁵ Brochet ⁵												8	
												8	
Yellow Perch ⁵ Perchaude ⁵													4
													8
Whitefish ⁶ Grand corégone ⁶													8
													8

Length/ 15 20 25 30 35 40 45 50 55 60 65 70 75 >75 cm
 Longueur 6" 8" 10" 12" 14" 16" 18" 20" 22" 24" 26" 28" 30" >30"

Length/ 15 20 25 30 35 40 45 50 55 60 65 70 75 >75 cm
 Longueur 6" 8" 10" 12" 14" 16" 18" 20" 22" 24" 26" 28" 30" >30"

Length/ 15 20 25 30 35 40 45 50 55 60 65 70 75 >75 cm
 Longueur 6" 8" 10" 12" 14" 16" 18" 20" 22" 24" 26" 28" 30" >30"

Constance Lake / Lac Constance		494818/840925																										
Cisco ⁶				8																								
Cisco ⁶				8																								
White Sucker ⁵					8																							
Meunier noir ⁵					8																							
Constance Lake / Lac Constance		462543/831332																										
Parkinson Twp./Canton de Parkinson, Algoma Dist./Dist. d'Algoma																												
Northern Pike ²										8			4	2														
Brochet ²										4			0															
Cooper Lake / Lac Cooper		490231/825900																										
Oscar Twp./Canton d'Oscar, Algoma Dist./Dist. d'Algoma																												
Northern Pike ¹								8				4																
Brochet ¹								4				0																
Coppell Lake / Lac Coppell		493122/834846																										
Lowther Twp./Canton de Lowther, Cochrane Dist./Dist. de Cochrane																												
Northern Pike ¹								8				4		2														
Brochet ¹								8				4		0														
Cordick Lake / Lac Cordick		523826/895317																										
Kenora Dist./Dist. de Kenora																												
Northern Pike ¹												8																
Brochet ¹												8		4														
Cordingley Lake / Lac Cordingley		501430/863945																										
Alpha Twp./Canton d'Alpha, Thunder Bay Dist./Dist. de Thunder Bay																												
Northern Pike ¹												8																
Brochet ¹												8		4		0												
Corner Lakes / Lacs Corner		501734/793939																										
Cochrane Dist./Dist. de Cochrane																												
Brook Trout ¹												8																
Ombre de fontaine ¹												8		4														
Yellow Perch ¹												8																
Perchaude ¹												4																
Cosgrave Lake / Lac Cosgrave		491347/875542																										
Thunder Bay Dist./Dist. de Thunder Bay																												
Lake Trout ¹												8		4														
Trite de lac ¹												4		0														

Crooked Lake / Lac Crooked		460854/804410																										
Continued/Suite																												
Cisco ⁶												8																
Cisco ⁶												8																
Crooked Lake / Lac Crooked		481950/835101																										
Stover & Brackin Twps./Cantons de Stover et de Brackin, Sudbury Dist./Dist. de Sudbury																												
Northern Pike ¹												8		4	2													
Brochet ¹												8		4	0													
Walleye ¹												8		4	2													
Doré ¹												8		4	0													
Crooked Pine Lake / Lac Crooked Pine		484704/910537																										
Trotter & Weaver Twps./Cantons de Trotter et de Weaver, Rainy River Dist./Dist. de Rainy River																												
Northern Pike ²														8					4									
Brochet ²														8					0									
Walleye ²														8					2									
Doré ²														8		4			0									
Smallmouth Bass ²															8	4												
Achigan à petite bouche ²															4	0												
Cisco ¹														8														
Cisco ¹														8														
Cross Lake / Lac Cross		495750/941403																										
Kenora Dist./Dist. de Kenora																												
Lake Trout ²															8				4									
Trite de lac ²															4				0									
Cross Lake / Lac Cross		465218/795758																										
Torrington & Yates Twps./Cantons de Torrington et de Yates, Nipissing Dist./Dist. de Nipissing																												
Lake Trout ²																8												
Trite de lac ²																8			4									
Northern Pike ¹																			8									
Brochet ¹																			8									
Walleye ¹																8			4									
Doré ¹																8			4									
Smallmouth Bass ²																			8									
Achigan à petite bouche ²																8			4									

Cox Lake / Lac Cox

Thunder Bay Dist./Dist. de Thunder Bay

491622/882123

Northern Pike ¹		8					
Brochet ¹		4					

Crayfish Lake / Lac Crayfish

Ames Twp./Canton d'Ames, Thunder Bay Dist./Dist. de Thunder Bay

484138/903746

Northern Pike ²			8		4		
Brochet ²			4		0		
Walleye ¹		8		4		2	
Doré ¹		4			0		

Crerar Lake / Lac Crerar

Kenora Dist./Dist. de Kenora

513452/891507

Northern Pike ¹				8			4
Brochet ¹			8		4		0
Walleye ¹		8			4		
Doré ¹	8	4			0		

Crevasse Lake / Lac Crevasse

Ryan Twp./Canton de Ryan, Algoma Dist./Dist. d'Algoma

495202/892213

Lake Trout ²							4
Truite de lac ²							0
Northern Pike ¹				8		4	
Brochet ¹				4		0	

Cripple Lake / Lac Cripple

Tyrell Twp./Canton de Tyrell, Timiskaming Dist./Dist. de Timiskaming

473724/810020

Brook Trout ²		4					
Ombles de fontaine ²		0					

Crooked Lake / Lac Crooked

Cox Twp./Canton de Cox, Sudbury Dist./Dist. de Sudbury

460854/804410

Northern Pike ¹				8			4		2
Brochet ¹			8		4		0		
Walleye ⁶			8			4		2	
Doré ⁶		8		4			0		
Smallmouth Bass ²			8		4				
Achigan à petite bouche ²		4			0				
Largemouth Bass ¹		8							
Achigan à grande bouche ¹		8	4						

Length/ 15 20 25 30 35 40 45 50 55 60 65 70 75 >75 cm
 Longueur 6" 8" 10" 12" 14" 16" 18" 20" 22" 24" 26" 28" 30" >30"

General population/population générale

Sensitive population/population sensible – Women of child-bearing age and children under 15/Les femmes en âge de procréer et les enfants de moins de 15 ans

Crossecho Lake / Lac Crossecho

Echo Twp./Canton d'Echo, Kenora Dist./Dist. de Kenora

495347/922321

Northern Pike ¹				8			
Brochet ¹				8			4

Crosswise Lake / Lac Crosswise

Coleman Twp./Canton de Coleman, Timiskaming Dist./Dist. de Timiskaming

472322/793849

Northern Pike ⁵				8	4	0	
Brochet ⁵			4			0	
Smallmouth Bass ⁵			4				
Achigan à petite bouche ⁵					0		
Yellow Perch ⁶	4	2	0				
Perchaude ⁶			0				
Rock Bass ⁶	4	2					
Crapet de roche ⁶			0				
White Sucker ⁵						8	
Meunier noir ⁵						8	4
Brown Bullhead ⁶				8			
Barbotte brune ⁶			4	0			

Crowrock Lake / Lac Crowrock

Rainy River Dist./Dist. de Rainy River

485818/914940

Lake Trout ²							4
Truite de lac ²							0
Northern Pike ¹					8		4
Brochet ¹							0
Walleye ¹						4	2
Doré ¹							0

Cry Lake / Lac Cry

Thunder Bay Dist./Dist. de Thunder Bay

495535/890040

Lake Trout ²				8		4	
Truite de lac ²		8	4		0		

Crystal Lake / Lac Crystal

Kenora Dist./Dist. de Kenora

510154/942402

Lake Trout ¹						4	
Truite de lac ¹						0	
Northern Pike ¹						8	
Brochet ¹						4	

Length/ 15 20 25 30 35 40 45 50 55 60 65 70 75 >75 cm
 Longueur 6" 8" 10" 12" 14" 16" 18" 20" 22" 24" 26" 28" 30" >30"

Length/ 15 20 25 30 35 40 45 50 55 60 65 70 75 >75 cm
 Longueur 6" 8" 10" 12" 14" 16" 18" 20" 22" 24" 26" 28" 30" >30"

Length/ 15 20 25 30 35 40 45 50 55 60 65 70 75 >75 cm
 Longueur 6" 8" 10" 12" 14" 16" 18" 20" 22" 24" 26" 28" 30" >30"

Crystal Lake / Lac Crystal															
Kenora Dist./Dist. de Kenora													494346/911005		
Northern Pike ²					8					4		2	0		
Brochet ²				4	0										
Walleye ¹				4											
Doré ¹				0											

Crystal Lake / Lac Crystal													
Rainy River Dist./Dist. de Rainy River													484234/911659
Lake Trout ²									8				
Truite de lac ²					8			4					
Northern Pike ¹											8	2	
Brochet ¹										4		0	
Walleye ¹								4					
Doré ¹								0					
Smallmouth Bass ¹					8		4						
Achigan à petite bouche ¹				4	0								

Culverson Lake / Lac Culverson														
Kenora Dist./Dist. de Kenora													522012/933813	
Walleye ¹					8		4		2					
Doré ¹					0									

Cutler Lake / Lac Cutler													
Harrow & McKinnon Twps./Cantons de Harrow et de McKinnon, Manitoulin Dist./Dist. de Manitoulin													461024/815657
Walleye ¹								8					
Doré ¹					8		4		0				
Smallmouth Bass ¹					8								
Achigan à petite bouche ¹				8	4								

Cygnet Lake / Lac Cygnet													
Rudd Twp./Canton de Rudd, Kenora Dist./Dist. de Kenora													495937/945248
Northern Pike ²										8			4
Brochet ²										4			0
Walleye ¹					8					4			
Doré ¹				8	4					0			

Deerhound Lake / Lac Deerhound														
Sudbury Dist./Dist. de Sudbury													461026/813750	
Northern Pike ¹											8		4	
Brochet ¹										8	4			0
Walleye ¹										8				
Doré ¹									8	4			0	
Smallmouth Bass ²									8					
Achigan à petite bouche ²									8	4				

Deer Lake / Lac Deer														
Hugel Twp./Canton de Hugel, Nipissing Dist./Dist. de Nipissing													462855/801302	
Northern Pike ²											8			
Brochet ²									8	4				0
Walleye ¹									8					4
Doré ¹					8			4			0			

Deer Lake / Lac Deer													
Kenora Dist./Dist. de Kenora													523852/941107
Northern Pike ¹												4	
Brochet ¹												0	
Walleye ¹								8			4	2	
Doré ¹					8		4			0			

Dee's Lake / Lac Dee's													
Sudbury Dist./Dist. de Sudbury													472057/803050
Brook Trout ¹										8			
Omble de fontaine ¹								8		4			

Delaney Lake / Lac Delaney													
Kenora Dist./Dist. de Kenora													500535/940255
Lake Trout ²											8		4
Truite de lac ²									8		4		0
Northern Pike ¹												8	4
Brochet ¹												0	
Smallmouth Bass ²									8		4		
Achigan à petite bouche ²									8	4	0		
Rock Bass ¹									8				
Crapet de roche ¹					4		0						
Ling ¹											8		4
Lotte ¹									8	4			0

Daisy Lake / Lac DaisyNeelon & Dill Twp./Cantons de Neelon et de Dill
Sudbury Dist./Dist. de Sudbury

462717/805246

Northern Pike¹
Brochet¹8
8**Daniels Lake / Lac Daniels**

Kenora Dist./Dist. de Kenora

495431/935015

Lake Trout²
Truite de lac²8 4
4 0**Darkwater Lake / Lac Darkwater**

Kenora Dist./Dist. de Kenora

495107/910013

Northern Pike⁶
Brochet⁶4
0Walleye⁶
Doré⁶8 4 2
4 0White Sucker⁶
Meunier noir⁶8
8**Darrel Lake / Lac Darrel**

Patton Twp./Canton de Patton, Algoma Dist./Dist. d'Algoma

461944/830644

Yellow Perch¹
Perchaude¹4
0**Davies Lake / Lac Davies**

Dumas Twp./Canton de Dumas, Algoma Dist./Dist. d'Algoma

481844/844150

Northern Pike¹
Brochet¹8 4 2 0
8 4 0Walleye¹
Doré¹8 4 2 0
8 4 0**DeCoursey Lake / Lac DeCoursey**

Thunder Bay Dist./Dist. de Thunder Bay

485921/891412

Walleye¹
Doré¹8
8 4Whitefish¹
Grand corégone¹8
8Whitefish¹
Grand corégone¹8
8White Sucker¹
Meunier noir¹8
8**De Lesseps Lake / Lac De Lesseps**

Kenora Dist./Dist. de Kenora

504200/904223

Northern Pike¹
Brochet¹4
0Walleye¹
Doré¹8 4 2 0
4 0Whitefish¹
Grand corégone¹8
8**Denyes Lake / Lac Denyes**

Raney & Denyes Twp./Cantons de Raney et de Denyes, Sudbury Dist./Dist. de Sudbury

475026/824637

Northern Pike¹
Brochet¹8 4
8 4 0Walleye¹
Doré¹8 4 2
8 4 0**Departure Lake / Lac Departure**

Haggart Twp./Canton de Haggart, Cochrane Dist./Dist. de Cochrane

491436/814747

Northern Pike¹
Brochet¹8 4 2 0
4 0Walleye¹
Doré¹4 2
0**Deschenes Lake / Lac Deschenes**

Hennessy Twp./Canton de Hennessy, Sudbury Dist./Dist. de Sudbury

472236/813046

Northern Pike¹
Brochet¹8 4
4 0Walleye¹
Doré¹8 4 2
8 4 0**Devonshire Lake / Lac Devonshire**

McCart & Newmarket Twp./Cantons de McCart et de Newmarket, Cochrane Dist./Dist. de Cochrane 484758/805511

Northern Pike¹
Brochet¹8 4 2
4 0Walleye¹
Doré¹8 4 2 0
4 0Length/ 15 20 25 30 35 40 45 50 55 60 65 70 75 >75 cm
Longueur 6" 8" 10" 12" 14" 16" 18" 20" 22" 24" 26" 28" 30" >30" General population/population générale Sensitive population/population sensible - Women of child-bearing age and children under 15/Les femmes en âge de procréer et les enfants de moins de 15 ansLength/ 15 20 25 30 35 40 45 50 55 60 65 70 75 >75 cm
Longueur 6" 8" 10" 12" 14" 16" 18" 20" 22" 24" 26" 28" 30" >30"

Length/ 15 20 25 30 35 40 45 50 55 60 65 70 75 >75 cm
 Longueur 6" 8" 10" 12" 14" 16" 18" 20" 22" 24" 26" 28" 30" >30"

Length/ 15 20 25 30 35 40 45 50 55 60 65 70 75 >75 cm
 Longueur 6" 8" 10" 12" 14" 16" 18" 20" 22" 24" 26" 28" 30" >30"

Diamond Lake / Lac Diamond														
Canton Twp./Canton de Canton, Nipissing Dist./Dist. de Nipissing														
471206/801402														
Lake Trout ^{2,7,12}												8		4
Truite de lac ^{2,7,12}												8	4	0
Northern Pike ¹													8	
Brochet ¹													4	0
Walleye ^{2,7,12}												8	4	2
Doré ^{2,7,12}												4	0	
Smallmouth Bass ²												8		
Achigan à petite bouche ²												8	4	0

Dibble Lake / Lac Dibble														
Kenora Dist./Dist. de Kenora														
491148/920204														
Lake Trout ²												8	4	
Truite de lac ²												4	0	
Northern Pike ¹												8	4	2
Brochet ¹												4	0	
Walleye ¹												8	4	2
Doré ¹												4	0	
Smallmouth Bass ²												4	2	
Achigan à petite bouche ²												0		

Dick Lake / Lac Dick														
Norberg Twp./Canton de Norberg, Algoma Dist./Dist. d'Algoma														
470631/842129														
Brook Trout ²												8		
Ombre de fontaine ²												4	0	

Dinorwic Lake / Lac Dinorwic														
Kenora Dist./Dist. de Kenora														
493736/923326														
Northern Pike ²												8	4	
Brochet ²												4	0	
Walleye ²												8	4	2
Doré ²												4	0	
Sauger ¹												4	2	
Doré noir ¹												0		
Yellow Perch ¹												8		
Perchaude ¹												8	4	0
Rock Bass ¹												8		
Crapet de roche ¹												8	4	0

Dog Lake / Lac Dog														
northwest of Thunder Bay/nord-ouest de Thunder Bay, Thunder Bay Dist./Dist. de Thunder Bay														
484550/893234														
Northern Pike ¹												8	4	2
Brochet ¹												8	4	0
Walleye ²												8	4	2
Doré ²												4	0	

Dogpaw Lake / Lac Dogpaw														
Kenora Dist./Dist. de Kenora														
492229/935422														
Lake Trout ²												8	4	
Truite de lac ²												8	4	0
Northern Pike ¹												8	4	
Brochet ¹												4	0	
Walleye ¹												8		
Doré ¹												8	4	
Whitefish ¹												8		
Grand corégone ¹												8		

Dogtooth Lake / Lac Dogtooth														
Coyle & Lemay Twps./Cantons de Coyle et de Lemay, Kenora Dist./Dist. de Kenora														
494304/941056														
Northern Pike ²												8	4	2
Brochet ²												8	4	0
Walleye ²												8	4	2
Doré ²												8	4	0
Smallmouth Bass ²												8	4	
Achigan à petite bouche ²												8	4	0
Whitefish ²												8		
Grand corégone ²												8		
White Sucker ²												8		
Meunier noir ²												8	4	

Dollyberry Lake / Lac Dollyberry														
Algoma Dist./Dist. d'Algoma														
463239/824700														
Lake Trout ²												8		
Truite de lac ²												8	4	0

Dominion Lake / Lac Dominion														
Kenora Dist./Dist. de Kenora														
500356/912224														
Walleye ¹												8	4	2
Doré ¹												4	0	

Whitefish ²						8													
Grand corégone ²						8													
White Sucker ²			8																
Meunier noir ²			8																

Dinorwic Lake / Lac DinorwicStanawan Bay / Baie Stanawan
Kenora Dist./Dist. de Kenora

493355/923730

Northern Pike ²						8				4	2								
Brochet ²						4				0									
Walleye ²						8													
Doré ²						4													
Sauger ¹						8													
Doré noir ¹						4													
Yellow Perch ¹						8													
Perchaude ¹						8													
White Sucker ²						8													
Meunier noir ²						8													

Dobie Lake / Lac Dobie

Kenora Dist./Dist. de Kenora

512807/910300

Northern Pike ¹						8													
Brochet ¹						4			0										
Walleye ¹						8													
Doré ¹						4													

Doehead Lake / Lac Doehead

Algoma Dist./Dist. d'Algoma

465101/830058

Lake Trout ²						8				4	2								
Truite de lac ²						4				0									

Dog Lake / Lac Dog

near Missinaibi/près de Missinaibi, Algoma Dist./Dist. d'Algoma

481818/840414

Northern Pike ¹						8				4									
Brochet ¹						8			4	0									
Walleye ¹						8			4	2	0								
Doré ¹						8			4	0									

Length/ 15 20 25 30 35 40 45 50 55 60 65 70 75 >75 cm
Longueur 6" 8" 10" 12" 14" 16" 18" 20" 22" 24" 26" 28" 30" >30" General population/population générale Sensitive population/population sensible – Women of child-bearing age and children under 15/Les femmes en âge de procréer et les enfants de moins de 15 ans**Donald Lake / Lac Donald**

Kenora Dist./Dist. de Kenora

510217/945438

Northern Pike ¹							8				4	2							
Brochet ¹							8			4	0								
Walleye ¹							8			4	2								
Doré ¹							8			4	0								

Donaldson Lake / Lac Donaldson

Kenora Dist./Dist. de Kenora

520209/944421

Northern Pike ¹							8				4	2	0						
Brochet ¹							4				0								
Walleye ¹							4			2									
Doré ¹							0												

Donnegana Lake / Lac Donnegana

Inverness & Hennessy Twp./Cantons d'Inverness et de Hennessy, Sudbury Dist./Dist. de Sudbury

472245/813502

Northern Pike ¹							8				4		2						
Brochet ¹							4				0								

Donnelly Lake / Lac Donnelly

Kenora Dist./Dist. de Kenora

522955/905223

Northern Pike ¹											4	2							
Brochet ¹											0								
Walleye ¹										4	2	0							
Doré ¹											0								

Dora Lake / Lac Dora

Blount Twp./Canton de Blount, Cochrane Dist./Dist. de Cochrane

491107/805812

Northern Pike ¹											8		4						
Brochet ¹											4		0						
Walleye ¹										8		4	2						
Doré ¹										4		0							

Doré Lake / Lac Doré

Kenora Dist./Dist. de Kenora

493733/924942

Northern Pike ²													4						0
Brochet ²													0						
Walleye ¹											8		4		2				
Doré ¹											4		0						

Length/ 15 20 25 30 35 40 45 50 55 60 65 70 75 >75 cm
Longueur 6" 8" 10" 12" 14" 16" 18" 20" 22" 24" 26" 28" 30" >30"

Length/ 15 20 25 30 35 40 45 50 55 60 65 70 75 >75 cm
Longueur 6" 8" 10" 12" 14" 16" 18" 20" 22" 24" 26" 28" 30" >30"

Length/ 15 20 25 30 35 40 45 50 55 60 65 70 75 >75 cm
Longueur 6" 8" 10" 12" 14" 16" 18" 20" 22" 24" 26" 28" 30" >30"

Doucette Lake / Lac Doucette													
Mortimer Twp./Canton de Mortimer, Cochrane Dist./Dist. de Cochrane 485451/803827													
Walleye ¹					8				4				
Doré ¹				8	4		0						
Douglas Lake / Lac Douglas													
Guilfoyle Twp./Canton de Guilfoyle, Cochrane Dist./Dist. de Cochrane 494404/822147													
Northern Pike ¹									8		4		
Brochet ¹									4		0		
Walleye ¹					8				4				
Doré ¹					8		4		0				
Dovetail Lake / Lac Dovetail													
Rainy River Dist./Dist. de Rainy River 485248/920225													
Walleye ²					8				4			2	
Doré ²					4				0				
Smallmouth Bass ¹					4				0				
Achigan à petite bouche ¹					0								
Driftwood Lake / Lac Driftwood													
Strathcona & Briggs Twps./Cantons de Strathcona et de Briggs, Nipissing Dist./Dist. de Nipissing 465855/795246													
Walleye ²					8				4				
Doré ²					4				0				
Smallmouth Bass ²					8								
Achigan à petite bouche ²					8								
Dryberry Lake / Lac Dryberry													
Kenora Dist./Dist. de Kenora 493145/935013													
Lake Trout ²									8			4	0
Truite de lac ²									8			4	0
Northern Pike ¹											8		4
Brochet ¹											4		0
Whitefish ²									8				
Grand corégone ²									8				
Duchabani Lake / Lac Duchabani													
Garvey & Hennessy Twps./Cantons de Garvey et de Hennessy, Sudbury Dist./Dist. de Sudbury 472424/813302													
Northern Pike ¹									8		4		
Brochet ¹									4		0		

Eabamet Lake / Lac Eabamet														
Kenora Dist./Dist. de Kenora 513126/875001														
Walleye ¹									8					
Doré ¹									8		4			
Eady Lake / Lac Eady														
Thunder Bay Dist./Dist. de Thunder Bay 500724/904954														
Northern Pike ¹											4		2	
Brochet ¹											0			
Walleye ¹									8		4			
Doré ¹									4		0			
Eagle Lake / Lac Eagle														
Oiseau River system/réseau hydrographique de la rivière Oiseau, Kenora Dist./Dist. de Kenora 504017/945223														
Northern Pike ¹									8			4	2	0
Brochet ¹									8		4			0
Walleye ¹									8		4		2	0
Doré ¹									4				0	
Smallmouth Bass ²									8		4			
Achigan à petite bouche ²									8		4		0	
Yellow Perch ¹									8					
Perchaude ¹									8					
Whitefish ²											8			
Grand corégone ²											8			
Ling ¹											8		4	
Lotte ¹											4			0
White Sucker ²											8			
Meunier noir ²											8		4	
Cisco ¹											8			
Cisco ¹											4			
Eagle Lake / Lac Eagle														
south of Eagle River/sud de la rivière Eagle Aubrey & Temple Twps./Cantons d'Aubrey et de Temple, Kenora Dist./Dist. de Kenora 494053/930411														
Northern Pike ²											8			4
Brochet ²											8		4	0
Walleye ²											8		4	2
Doré ²											4			0

Dumbell Lake / Lac Dumbell

Halliday Twp./Canton de Halliday, Sudbury Dist./Dist. de Sudbury 475229/810510

Northern Pike ² Brochet ²				8			4		
				8		4		0	
Walleye ¹ Doré ¹				8			4		
				4				0	

Dumbell Lake / Lac Dumbell

Mons & Stefansson Twps./Cantons de Mons et de Stefansson, Algoma Dist./Dist. d'Algoma 484243/830454

Northern Pike ¹ Brochet ¹							8		
							4		0
Walleye ¹ Doré ¹				8		4		2	
				4				0	

Duncan Lake / Lac Duncan

Raymond Twp./Canton de Raymond, Timiskaming Dist./Dist. de Timiskaming 474521/805753

Northern Pike ² Brochet ²							4		0
									0
Walleye ² Doré ²				8		4		2	0
									0

Dunlop Lake / Lac Dunlop

Bouck & Beange Twps./Cantons de Bouck et de Beange, Algoma Dist./Dist. d'Algoma 462944/824343

Lake Trout ² Truite de lac ²							8		
							8		
Walleye ¹ Doré ¹							8		
							8		4
Smallmouth Bass ¹ Achigan à petite bouche ¹							8		
							8		4

Durell Lake / Lac Durell

Kenora Dist./Dist. de Kenora 534818/925531

Walleye ¹ Doré ¹							8		4
							4		0

Duval Lake / Lac Duval

Slievert Twp./Canton de Slievert, Algoma Dist./Dist. d'Algoma 464316/830308

Lake Trout ² Truite de lac ²							8		
							8		4

Length/ 15 20 25 30 35 40 45 50 55 60 65 70 75 >75 cm
Longueur 6" 8" 10" 12" 14" 16" 18" 20" 22" 24" 26" 28" 30" >30"

General population/population générale

Sensitive population/population sensible – Women of child-bearing age and children under 15/Les femmes en âge de procréer et les enfants de moins de 15 ans

Sauger ¹ Doré noir ¹							8		4
							4		0
Smallmouth Bass ² Achigan à petite bouche ²							8		4
							4		0
Yellow Perch ¹ Perchaude ¹							8		
							8		
Whitefish ² Grand corégone ²									8
									8
White Sucker ² Meunier noir ²							8		
							8		

Eaglehead Lake / Lac Eaglehead

Thunder Bay Dist./Dist. de Thunder Bay 490246/891205

Northern Pike ¹ Brochet ¹							8		4
							8		4

East Lake / Lac East

Kenora Dist./Dist. de Kenora 534314/931110

Northern Pike ¹ Brochet ¹							8		4
							4		0
Walleye ¹ Doré ¹							8		4
							8		4

East Shining Tree Lake / Lac Shining Tree Est

Leonard Twp./Canton de Leonard, Timiskaming Dist./Dist. de Timiskaming 473321/810432

Walleye ¹ Doré ¹							8		4
							8		4

Echo Lake / Lac Echo

Kehoe Twp./Canton de Kehoe, Algoma Dist./Dist. d'Algoma 463323/835901

Northern Pike ¹ Brochet ¹							8		4
							8		4
Walleye ¹ Doré ¹							8		4
							8		4

Eddie Lake / Lac Eddie

Marven Twp./Canton de Marven, Cochrane Dist./Dist. de Cochrane 492338/811456

Walleye ¹ Doré ¹							8		4
							8		4

Length/ 15 20 25 30 35 40 45 50 55 60 65 70 75 >75 cm
Longueur 6" 8" 10" 12" 14" 16" 18" 20" 22" 24" 26" 28" 30" >30"

Length/ 15 20 25 30 35 40 45 50 55 60 65 70 75 >75 cm
 Longueur 6" 8" 10" 12" 14" 16" 18" 20" 22" 24" 26" 28" 30" >30"

Length/ 15 20 25 30 35 40 45 50 55 60 65 70 75 >75 cm
 Longueur 6" 8" 10" 12" 14" 16" 18" 20" 22" 24" 26" 28" 30" >30"

Eden Lake / Lac Eden		503943/945856																				
Kenora Dist./Dist. de Kenora																						
Lake Trout ²							8											4				2
Truite de lac ²		8					4											0				
Northern Pike ¹							8											4				2
Brochet ¹							8											4				0
Walleye ¹							8											4				
Doré ¹		8					4											0				
Smallmouth Bass ¹							8															
Achigan à petite bouche ¹							4											0				
Whitefish ²							8															
Grand corégone ²							8											4				
Ling ¹																		8				4
Lotte ¹																		4				0
White Sucker ¹																		8				
Meunier noir ¹																		8				

Edna Lake / Lac Edna		470447/811336																				
Frechette Twp./Canton de Frechette, Sudbury Dist./Dist. de Sudbury																						
Northern Pike ¹																		8				4
Brochet ¹																		8				4
Walleye ¹																		8				4
Doré ¹																		8				4
Smallmouth Bass ¹																		8				4
Achigan à petite bouche ¹																		4				0

Edward Lake / Lac Edward		495657/933259																				
Kenora Dist./Dist. de Kenora																						
Walleye ¹																		8				4
Doré ¹																		8				4
Smallmouth Bass ²																		8				4
Achigan à petite bouche ²																		8				4

Elbow Lake / Lac Elbow		500747/874736																				
Geraldton, Cochrane Dist./Dist. de Cochrane																						
Northern Pike ²																						4
Brochet ²																						0
Walleye ¹																		8				4
Doré ¹																		8				4

Elliot Lake / Lac Elliot		462332/824143																				
Continued/Suite																						
Cisco ¹																		8				
Cisco ¹																		8				
Smallmouth Bass ²																		8				4
Achigan à petite bouche ²																		8				4
White Sucker ²																						8
Meunier noir ²																						8

Elmer Lake / Lac Elmer		475248/805007																				
Doon Twp./Canton de Doon, Timiskaming Dist./Dist. de Timiskaming																						
Walleye ¹																						8
Doré ¹																						4

Eltrut Lake / Lac Eltrut		490020/922449																				
Rainy River Dist./Dist. de Rainy River																						
Northern Pike ¹																						4
Brochet ¹																						2
Walleye ¹																						0
Doré ¹																						0
Smallmouth Bass ²																						4
Achigan à petite bouche ²																						0

Emerald Lake / Lac Emerald		465456/801922																				
Afton Twp./Canton d'Afton, Sudbury Dist./Dist. de Sudbury																						
Lake Trout ²																						8
Truite de lac ²																						4

Empire Lake / Lac Empire		494309/901517																				
Thunder Bay Dist./Dist. de Thunder Bay																						
Walleye ²																						8
Doré ²																						4

Endelman Lake / Lac Endelman		491240/800227																				
Kenning Twp./Canton de Kenning, Cochrane Dist./Dist. de Cochrane																						
Northern Pike ¹																						8
Brochet ¹																						4

Endikai Lake / Lac Endikai		463522/830148																				
Albanel Twp./Canton d'Albanel, Algoma Dist./Dist. d'Algoma																						
Lake Trout ²																						8
Truite de lac ²																						4

Eleanor Lake / Lac Eleanor

Weichel Twp./Canton de Weichel, Cochrane Dist./Dist. de Cochrane 494458/823217

Northern Pike ¹				8				4	2	0
Brochet ¹				8	4			0		
Walleye ¹				4	2					
Doré ¹				0						

Elizabeth Lake / Lac Elizabeth

near Espanola/près d'Espanola, Foster Twp./Canton de Foster, Sudbury Dist./Dist. de Sudbury 461439/813802

Northern Pike ¹								8		
Brochet ¹								8	4	

Elizabeth Lake / Lac Elizabeth

south of Lake Nipigon/sud du lac Nipigon, Thunder Bay Dist./Dist. de Thunder Bay 491523/882603

Northern Pike ¹								8		4
Brochet ¹								8	4	0

Elk Lake / Lac Elk

Smyth Twp./Canton de Smyth, Timiskaming Dist./Dist. de Timiskaming 474330/801910

Northern Pike ⁵								8		4	2
Brochet ⁵								8	4	0	
Walleye ⁵	8		4			2					
Doré ⁵	4					0					
Smallmouth Bass ⁶						4					
Achigan à petite bouche ⁶						0					
Whitefish ⁶								8			
Grand corégone ⁶								8	4		
Cisco ⁶								8			
Cisco ⁶	8		4			0					
Ling ⁵								8		4	
Lotte ⁵								4	0		
White Sucker ⁵								8			
Meunier noir ⁵								4			

Elliot Lake / Lac Elliot

Bolger & Gunterman Twps./Cantons de Bolger et de Gunterman, Algoma Dist./Dist. d'Algoma 462332/824143

Lake Trout ²								4		2		1
Truite de lac ²								4			0	
Whitefish ¹										8		
Grand corégone ¹										4		

Length/ 15 20 25 30 35 40 45 50 55 60 65 70 75 >75 cm
 Longueur 6" 8" 10" 12" 14" 16" 18" 20" 22" 24" 26" 28" 30" >30"

General population/population générale

Sensitive population/population sensible – Women of child-bearing age and children under 15/Les femmes en âge de procréer et les enfants de moins de 15 ans

Northern Pike ¹										8		4	0
Brochet ¹										8	4	0	
Walleye ¹										8	4	2	0
Doré ¹	8	4									0		
Smallmouth Bass ²								8	4				
Achigan à petite bouche ²								4	0				
Whitefish ²											8		
Grand corégone ²											4		
Ling ¹								8	4		2		
Lotte ¹										0			

English River / Rivière English

Kenora Dist./Dist. de Kenora

See advisories for lakes within the English River system:

Ball, Indian, Lount, Maynard, Oak, Separation, Tetu and Umfreville Lakes
 Voir les mises en garde concernant les lacs du réseau de la rivière English :
 Lacs Ball, Indian, Lount, Maynard, Oak, Separation, Tetu et Umfreville

Entwine Lake / Lac Entwine

Kenora Dist./Dist. de Kenora 490807/924102

Lake Trout ²										8		4	
Truite de lac ²										4		0	
Walleye ¹										8	4	2	0
Doré ¹										4		0	
Smallmouth Bass ¹										4			
Achigan à petite bouche ¹										0			

Eskwanonwatin Lake / Lac Eskwanonwatin

Adamson Twp./Canton d'Adamson, Thunder Bay Dist./Dist. de Thunder Bay 490954/883707

Walleye ¹										8		4	
Doré ¹										8	4	0	

Esmee Lake / Lac Esmee

Seaton Twp./Canton de Seaton, Cochrane Dist./Dist. de Cochrane 485634/822741

Walleye ¹										8			
Doré ¹										8	4	0	

Esnagami Lake / Lac Esnagami

Esnagami Twp./Canton d'Esnagami, Thunder Bay Dist./Dist. de Thunder Bay 501924/865030

Northern Pike ⁶												8		4
Brochet ⁶												8	4	0

Length/ 15 20 25 30 35 40 45 50 55 60 65 70 75 >75 cm
 Longueur 6" 8" 10" 12" 14" 16" 18" 20" 22" 24" 26" 28" 30" >30"

Length/ 15 20 25 30 35 40 45 50 55 60 65 70 75 >75 cm
Longueur 6" 8" 10" 12" 14" 16" 18" 20" 22" 24" 26" 28" 30" >30"

Length/ 15 20 25 30 35 40 45 50 55 60 65 70 75 >75 cm
Longueur 6" 8" 10" 12" 14" 16" 18" 20" 22" 24" 26" 28" 30" >30"

Esnagami Lake / Lac Esnagami		501924/865030																
Continued/Suite																		
Walleye ⁶		8								4								
Doré ⁶		8								4		0						
Yellow Perch ⁶		8																
Perchaude ⁶		8	4															
Cisco ⁶		8																
Cisco ⁶		8	4															
Whitefish ⁶						8												
Grand corégone ⁶						8												
White Sucker ⁶						8												
Meunier noir ⁶						8												

Esnagi Lake / Lac Esnagi		483658/843021												
Mosambik, Cudney, Tilston & Pearkes Twps./Cantons de Mosambik, de Cudney, de Tilston et de Pearkes, Algoma Dist./Dist. d'Algoma														

Northern Pike ¹						8		4									
Brochet ¹						4		0									
Walleye ¹				8		4											
Doré ¹		8	4			0											

Esten Lake / Lac Esten		462052/823921															
Esten & McGiverin Twps./Cantons d'Esten et de McGiverin, Algoma Dist./Dist. d'Algoma																	
Lake Trout ²		8								4	2	1	0				
Trite de lac ²		8								4	0						

Eva Lake / Lac Eva		484248/911042															
Rainy River Dist./Dist. de Rainy River																	
Lake Trout ²						8											
Trite de lac ²						8		4	0								
Northern Pike ²				8		4											
Brochet ²						0											
Smallmouth Bass ²		8		4													
Achigan à petite bouche ²		4		0													
White Sucker ²						8											
Meunier noir ²						8	4										

Falls (Canoe) Lake / Lac Falls (Canoe)		461706/830219												
Scarfe Twp./Canton de Scarfe, Algoma Dist./Dist. d'Algoma														

Smallmouth Bass ¹		8		4													
Achigan à petite bouche ¹		8	4	0													

Farley Lake / Lac Farley		485743/911218												
Rainy River Dist./Dist. de Rainy River														

Walleye ²				4		2	0										
Doré ²						0											

Fat Lake / Lac Fat		540629/902734												
Kenora Dist./Dist. de Kenora														

Northern Pike ¹								8		4							
Brochet ¹										0							

Favel Lake / Lac Favel		495936/935840												
Kenora Dist./Dist. de Kenora														

Lake Trout ¹				8		4											
Trite de lac ¹				4		0											
Whitefish ¹				8													
Grand corégone ¹				8													
Ling ¹				8		4											
Lotte ¹						0											

Favourable Lake / Lac Favourable		525224/935554												
Kenora Dist./Dist. de Kenora														

Northern Pike ¹				8		4		4		2		0					
Brochet ¹				8		4		0									
Walleye ⁶		8		4		2											
Doré ⁶		4	0														
Sauger ¹		8		4	2												
Doré noir ¹		4	0														

Fawn Lake / Lac Fawn		534910/903237												
Kenora Dist./Dist. de Kenora														

Walleye ¹				8		4											
Doré ¹				4		0											

Fernow Lake / Lac Fernow		495506/860311												
Fernow Twp./Canton de Fernow, Thunder Bay Dist./Dist. de Thunder Bay														

Lake Trout ¹				8													
Trite de lac ¹				4													

Evangeline Lake / Lac Evangeline

McKinnon Twp./Canton de McKinnon, Sudbury Dist./Dist. de Sudbury 460816/815138

Northern Pike ¹						8			4		
Brochet ¹					4				0		
Walleye ¹			8				4				
Doré ¹			4				0				

Expanse Lake / Lac Expanse

Kenora Dist./Dist. de Kenora 502027/914701

Northern Pike ²						8			4		
Brochet ²						4			0		
Walleye ¹			8				4				
Doré ¹							0				

Eye Lake / Lac Eye

Kenora Dist./Dist. de Kenora 500055/933026

Northern Pike ²						8			4		2
Brochet ²						4			0		
Walleye ¹			8				4				
Doré ¹			4				0				

Factor Lake / Lac Factor

Rainy River Dist./Dist. de Rainy River 484202/920354

Lake Trout ²									8		4
Trite de lac ²									4		0
Northern Pike ¹									8		4
Brochet ¹									4		0
Walleye ¹									8		4
Doré ¹									8		4
Smallmouth Bass ¹									8		
Achigan à petite bouche ¹									8		4

Fairbank Lake / Lac Fairbank

Fairbank & Trill Twp./Cantons de Fairbank et de Trill, Sudbury Dist./Dist. de Sudbury 462757/812537

Lake Trout ²									8		4
Trite de lac ²									8		4
Walleye ¹									8		
Doré ¹									8		
Smallmouth Bass ²									8		
Achigan à petite bouche ²									8		

Length/ 15 20 25 30 35 40 45 50 55 60 65 70 75 >75 cm
 Longueur 6" 8" 10" 12" 14" 16" 18" 20" 22" 24" 26" 28" 30" >30"

General population/population générale

Sensitive population/population sensible – Women of child-bearing age and children under 15/Les femmes en âge de procréer et les enfants de moins de 15 ans

Northern Pike ¹									8		4		2
Brochet ¹									4				0

Fields Lake / Lac Fields

Thunder Bay Dist./Dist. de Thunder Bay 491846/852440

Northern Pike ¹									8			4	
Brochet ¹									4			0	
Walleye ¹									8			4	2
Doré ¹									4			0	

Fife Lake / Lac Fife

Alarie Twp./Canton d'Alarie, Algoma Dist./Dist. d'Algoma 473823/845334

Brook Trout ¹									8				
Ombles de fontaine ¹									8				

Findlay Lake / Lac Findlay

Findlay Twp./Canton de Findlay, Cochrane Dist./Dist. de Cochrane 490120/801856

Northern Pike ¹									8			4	
Brochet ¹									8			4	0

Finlayson Lake (Seine River) / Lac Finlayson (Rivière Seine)

Rainy River Dist./Dist. de Rainy River 485433/913523

Northern Pike ²									8			4	
Brochet ²									8			4	0
Walleye ²									8			4	2
Doré ²									4			0	
Smallmouth Bass ²									8		4		
Achigan à petite bouche ²									0				

Fire Hill Lake / Lac Fire Hill

Corrigan Twp./Canton de Corrigan, Thunder Bay Dist./Dist. de Thunder Bay 490119/880741

Northern Pike ¹									8			4	2	0
Brochet ¹									8			4		0

Fitchie Lake / Lac Fitchie

Thunder Bay Dist./Dist. de Thunder Bay 503705/903214

Northern Pike ²												8	4	2
Brochet ²												4		0
Walleye ¹									8			4		2
Doré ¹									4			0		

Length/ 15 20 25 30 35 40 45 50 55 60 65 70 75 >75 cm
 Longueur 6" 8" 10" 12" 14" 16" 18" 20" 22" 24" 26" 28" 30" >30"

Length/ 15 20 25 30 35 40 45 50 55 60 65 70 75 >75 cm
 Longueur 6" 8" 10" 12" 14" 16" 18" 20" 22" 24" 26" 28" 30" >30"

Length/ 15 20 25 30 35 40 45 50 55 60 65 70 75 >75 cm
 Longueur 6" 8" 10" 12" 14" 16" 18" 20" 22" 24" 26" 28" 30" >30"

Five Mile Lake / Lac Five Mile													
Kalen & Reaney Twp./Cantons de Kalen et de Reaney, Sudbury Dist./Dist. de Sudbury 473329/831612													
Northern Pike ¹												8	
Brochet ¹							8		4				
Walleye ¹								8					
Doré ¹									4				
Flack Lake / Lac Flack													
Raimbault Twp./Canton de Raimbault, Algoma Dist./Dist. d'Algoma 463515/824657													
Lake Trout ⁶								8					
Truite de lac ⁶									8				
Flanders Lake / Lac Flanders													
Thunder Bay Dist./Dist. de Thunder Bay 492144/852229													
Walleye ¹								8				4	
Doré ¹							8		4				0
Flatt Lake / Lac Flatt													
Ecclestone Twp./Canton d'Ecclestone, Cochrane Dist./Dist. de Cochrane 491213/830357													
Northern Pike ¹												8	
Brochet ¹							8					4	0
Florence Lake / Lac Florence													
Parker & Dundee Twp./Cantons de Parker et de Dundee, Sudbury Dist./Dist. de Sudbury 471416/803327													
Lake Trout ²												8	
Truite de lac ²											4		0
Brook Trout ¹												8	
Ombre de fontaine ¹									8				4
Foster Lake / Lac Foster													
Cromlech Twp./Canton de Cromlech, Algoma Dist./Dist. d'Algoma 490151/832525													
Northern Pike ¹												8	
Brochet ¹									4				0
Walleye ¹								8				4	
Doré ¹												0	
Fox (Macaulay) Lake / Lac Fox (Macaulay)													
Venturi Twp./Canton de Venturi, Sudbury Dist./Dist. de Sudbury 463442/814453													
Lake Trout ²												8	
Truite de lac ²									8				4
Smallmouth Bass ²												8	
Achigan à petite bouche ²									8			4	

Frank Lake / Lac Frank													
Thunder Bay Dist./Dist. de Thunder Bay 500949/875349													
Northern Pike ²												8	
Brochet ²												8	4
Walleye ¹												8	4
Doré ¹												8	4
Frazer Lake / Lac Frazer													
McIvor Twp./Canton de McIvor, Thunder Bay Dist./Dist. de Thunder Bay 491508/883145													
Northern Pike ²												8	
Brochet ²												8	4
Walleye ¹												8	
Doré ¹												8	
Frederick House Lake / Lac Frederick House													
Evelyn & Dundonald Twp./Cantons d'Evelyn et de Dundonald, Cochrane Dist./Dist. de Cochrane 483938/805616													
Northern Pike ²												8	
Brochet ²												8	4
Walleye ⁴												8	
Doré ⁴												8	4
Sauger ¹												8	
Doré noir ¹												8	4
Goldeye ⁴												8	
Laquaiche aux yeux d'or ⁴												8	
White Sucker ²												8	
Meunier noir ²												8	
Longnose Sucker ¹												8	
Meunier rouge ¹												8	
Frederick House River / Rivière Frederick House													
Flood's Landing/Débarcadère Flood, Leitch Twp./Canton de Leitch, Cochrane Dist./Dist. de Cochrane 491135/810851													
Northern Pike ⁴												8	
Brochet ⁴												8	4
Walleye ¹												8	4
Doré ¹												4	0

Ling ²									8		4		2
Lotte ²											0		

Foxville Creek / Ruisseau Foxville													
Cochrane Dist./Dist. de Cochrane 500200/813800													
Brook Trout ^{2,10}										8			
Ombre de fontaine ^{2,10}										8			
White Sucker ²										8			
Meunier noir ²										8			

Fraleck Lake / Lac Fraleck													
Fraleck Twp./Canton de Fraleck, Sudbury Dist./Dist. de Sudbury 465452/805257													
Lake Trout ¹										8			
Truite de lac ¹										8			
Walleye ¹										8			4
Doré ¹													0
Smallmouth Bass ²										8			
Achigan à petite bouche ²										8		4	

Frances Lake / Lac Frances														
Kenora Dist./Dist. de Kenora 514412/950833														
Northern Pike ¹										8		4	2	0
Brochet ¹										4				0
Walleye ¹										8		4	2	
Doré ¹										8	4			0

Francklyn Lake / Lac Francklyn														
Nixon Twp./Canton de Nixon, Cochrane Dist./Dist. de Cochrane 493715/822948														
Northern Pike ¹										8				
Brochet ¹										8		4		0
Walleye ¹										8			4	
Doré ¹										8	4			0

Frank Lake / Lac Frank														
Brothers Twp./Canton de Brothers, Thunder Bay Dist./Dist. de Thunder Bay 483909/855021														
Northern Pike ¹										8			4	
Brochet ¹													0	
Walleye ¹													2	
Doré ¹													0	

Length/ 15 20 25 30 35 40 45 50 55 60 65 70 75 >75 cm
 Longueur 6" 8" 10" 12" 14" 16" 18" 20" 22" 24" 26" 28" 30" >30"

General population/population générale

Sensitive population/population sensible – Women of child-bearing age and children under 15/Les femmes en âge de procréer et les enfants de moins de 15 ans

Frederick House River / Rivière de Frederick House													
Zeveler's Rapids to Sankey Rapids/rapides Zeveler's aux rapides Sankey Fournier Twp./Canton de Fournier, Cochrane Dist./Dist. de Cochrane 485956/810605													

Walleye ²											8		4
Doré ²										8		4	0

French River / Rivière French													
Lake Nipissing to Georgian Bay/entre Lac Nipissing à la Baie Georgienne Parry Sound Dist./Dist. de Parry Sound 460458/800960													

Walleye ²											8		4	
Doré ²										8		4	0	
Northern Pike ¹													8	4
Brochet ¹										8				0
Smallmouth Bass ²										8			4	
Achigan à petite bouche ²										4			0	
Yellow Perch ¹										8				
Perchaude ¹										8	4			
Rock Bass ¹										8				
Crapet de roche ¹										4			0	
White Sucker ¹													8	
Meunier noir ¹													8	

French River / Rivière French													
North Channel/Chenal du Nord, Sudbury Dist./Dist. de Sudbury 460603/803242													

Walleye ¹											8		4
Doré ¹										4			0

French River / Rivière French													
Western Channel/Chenal Western, Parry Sound Dist./Dist. de Parry Sound 460458/800960													

Walleye ¹											8		
Doré ¹										8			4

Frenchman Lake / Lac Frenchman													
Wisner & Hamner Twps./Cantons de Wisner et de Hamner, Sudbury Dist./Dist. de Sudbury 464304/805915													

Smallmouth Bass ²											8		
Achigan à petite bouche ²											8		

Fungus Lake / Lac Fungus													
Dahl Twp./Canton de Dahl, Algoma Dist./Dist. d'Algoma 481839/845805													

Walleye ¹											8		4
Doré ¹										4			0

Length/ 15 20 25 30 35 40 45 50 55 60 65 70 75 >75 cm
 Longueur 6" 8" 10" 12" 14" 16" 18" 20" 22" 24" 26" 28" 30" >30"

Length/ 15 20 25 30 35 40 45 50 55 60 65 70 75 >75 cm
 Longueur 6" 8" 10" 12" 14" 16" 18" 20" 22" 24" 26" 28" 30" >30"

Length/ 15 20 25 30 35 40 45 50 55 60 65 70 75 >75 cm
 Longueur 6" 8" 10" 12" 14" 16" 18" 20" 22" 24" 26" 28" 30" >30"

Fushimi Lake / Lac Fushimi													
Stoddart Twp./Canton de Stoddart, Cochrane Dist./Dist. de Cochrane 494922/835305													
Northern Pike ¹											8		4
Brochet ¹						8		4				0	
Walleye ¹				8						4			
Doré ¹			8				4				0		
Gagegenha Lake / Lac Gagegenha													
Gourlay & Hambleton Twp./Cantons de Gourlay et de Hambleton Algoma Dist./Dist. d'Algoma 484811/845934													
Northern Pike ¹										4			
Brochet ¹										0			
Galloway Lake / Lac Galloway													
Algoma Dist./Dist. d'Algoma 471311/835459													
Brook Trout ²			8		4								
Omble de fontaine ²			4		0								
Gamitagama Lake / Lac Gamitagama													
Asselin Twp./Canton d'Asselin, Algoma Dist./Dist. d'Algoma 473927/844556													
Lake Trout ²						8							
Truite de lac ²					8		4						
Brook Trout ²				8									
Omble de fontaine ²				8									
Gamsby Lake / Lac Gamsby													
Thunder Bay Dist./Dist. de Thunder Bay 493104/871054													
Northern Pike ¹								8					4
Brochet ¹						8		4				0	
Walleye ¹				8						4			
Doré ¹			8			4				0			
Yellow Perch ¹			8										
Perchaude ¹			8										
Whitefish ¹						8							
Grand corégone ¹						8							
White Sucker ¹					8								
Meunier noir ¹					8			4					
Redhorse Sucker ¹							8						
Suceur rouge ¹							8		4				

Gaugino Lake / Lac Gaugino													
Continued/Suite 490829/854206													
Yellow Perch ¹								8					
Perchaude ¹							8		4				
Gavor Lake / Lac Gavor													
Desbiens Twp./Canton de Desbiens, Algoma Dist./Dist. d'Algoma 470613/840043													
Brook Trout ²								8					
Omble de fontaine ²								4					
Geiger Lake / Lac Geiger													
Buckles Twp./Canton de Buckles, Algoma Dist./Dist. d'Algoma 463149/822913													
Lake Trout ²										4			2
Truite de lac ²											0		
Brook Trout ¹							8						
Omble de fontaine ¹							8		4		0		
Geneva Lake / Lac Geneva													
Hess Twp./Canton de Hess, Sudbury Dist./Dist. de Sudbury 464552/813246													
Walleye ¹										8			4
Doré ¹								8			4		0
Gennis Lake / Lac Gennis													
Thunder Bay Dist./Dist. de Thunder Bay 492324/891946													
Northern Pike ²											8		4
Brochet ²										8		4	0
George Lake / Lac George													
Cochrane Dist./Dist. de Cochrane 494045/801537													
Walleye ¹									8		4		
Doré ¹									4		0		
George Lake / Lac George													
Killarney Twp./Canton de Killarney, Manitoulin Dist./Dist. de Manitoulin 460144/812352													
Lake Trout ²											8		
Truite de lac ²											8		
Smallmouth Bass ²								8					
Achigan à petite bouche ²								8					
Ghost Lake / Lac Ghost													
Pearce Twp./Canton de Pearce, Cochrane Dist./Dist. de Cochrane 494029/822359													
Northern Pike ¹											8		4
Brochet ¹											4		0

Garden Lake / Lac Garden

Hurlburt Twp./Canton de Hurlburt, Algoma Dist./Dist. d'Algoma

464549/834226

Lake Trout ² Truite de lac ²				8						4						
Brook Trout ¹ Ombre de fontaine ¹				8			4			0						

Garden Lake / Lac Garden

Kenora Dist./Dist. de Kenora

501000/940000

Northern Pike ¹ Brochet ¹					4			2								
Walleye ¹ Doré ¹				8		4		2					0			
White Sucker ¹ Meunier noir ¹								8								
Cisco ¹ Cisco ¹						8				4						

Gargantua Lake / Lac Gargantua

Alarie Twp./Canton d'Alarie, Algoma Dist./Dist. d'Algoma

473741/845341

Brook Trout ¹ Ombre de fontaine ¹																
				8												
				4												

Garnham Lake / Lac Garnham

Thunder Bay Dist./Dist. de Thunder Bay

490033/852929

Northern Pike ¹ Brochet ¹									8							4
Walleye ¹ Doré ¹									8						4	
Cisco ¹ Cisco ¹									8						4	

Garrett Lake / Lac Garrett

Kenora Dist./Dist. de Kenora

533843/905903

Walleye ¹ Doré ¹										8			4			
										4			0			

Gaugino Lake / Lac Gaugino

Nickel Twp./Canton de Nickel, Thunder Bay Dist./Dist. de Thunder Bay

490829/854206

Walleye ¹ Doré ¹											8		4		2	
											8		4		0	

Walleye ¹ Doré ¹												8			4	
															0	

Ghost (Talon) Lake / Lac Ghost (Talon)

Kenora Dist./Dist. de Kenora

504253/944413

Lake Trout ² Truite de lac ²											8			4		2
Whitefish ² Grand corégone ²											4					0
White Sucker ¹ Meunier noir ¹														8		4
														8		

Gibraltar Lake / Lac Gibraltar

Kenora Dist./Dist. de Kenora

500309/910433

Northern Pike ² Brochet ²															8		4		2	0
Walleye ¹ Doré ¹																8				0
															8					0

Gifford Lake / Lac Gifford

Kenora Dist./Dist. de Kenora

514235/873843

Northern Pike ¹ Brochet ¹																			8		
																			4		0

Giroux Lake / Lac Giroux

Coleman Twp./Canton de Coleman, Timiskaming Dist./Dist. de Timiskaming

472152/794035

Northern Pike ⁶ Brochet ⁶																				8			4
Brown Bullhead ⁶ Barbotte brune ⁶																					8		
																					8		

Godson Lake / Lac Godson

Kenora Dist./Dist. de Kenora

493628/924542

Northern Pike ² Brochet ²																						8			4
Walleye ¹ Doré ¹																							4		0
																						8			4
																						4			0

Goetz Lake / Lac Goetz

Algoma Dist./Dist. d'Algoma

480631/843854

Lake Trout ¹ Truite de lac ¹																								8			4
																								8			4

Length/ 15 20 25 30 35 40 45 50 55 60 65 70 75 >75 cm
Longueur 6" 8" 10" 12" 14" 16" 18" 20" 22" 24" 26" 28" 30" >30"

Length/ 15 20 25 30 35 40 45 50 55 60 65 70 75 >75 cm
Longueur 6" 8" 10" 12" 14" 16" 18" 20" 22" 24" 26" 28" 30" >30"

General population/population générale

Sensitive population/population sensible – Women of child-bearing age and children under 15/Les femmes en âge de procréer et les enfants de moins de 15 ans

Length/ 15 20 25 30 35 40 45 50 55 60 65 70 75 >75 cm
 Longueur 6" 8" 10" 12" 14" 16" 18" 20" 22" 24" 26" 28" 30" >30"

Length/ 15 20 25 30 35 40 45 50 55 60 65 70 75 >75 cm
 Longueur 6" 8" 10" 12" 14" 16" 18" 20" 22" 24" 26" 28" 30" >30"

Gong Lake / Lac Gong		Handelman Twp./Canton de Handelman, Algoma Dist./Dist. d'Algoma													470412/833210	
Lake Trout ²		8				4				2		0				
Trite de lac ²		8		4		0										
Brook Trout ¹		8														
Omble de fontaine ¹		4														
Splake ¹						8		4								
Trite moulac ¹						0										

Gooch Lake / Lac Gooch		Kenora Dist./Dist. de Kenora													494133/913258	
Northern Pike ²		8								4						
Brochet ²		8		4		0										
Walleye ¹		8		4		2										
Doré ¹		4		0												

Gooseneck Lake / Lac Gooseneck		Kenora Dist./Dist. de Kenora													500209/944837	
Lake Trout ²		8				4										
Trite de lac ²		4		0												
Northern Pike ²		8		4		2		0								
Brochet ²		4		0												
Smallmouth Bass ¹		8		4		2										
Achigan à petite bouche ¹		4		0												
Cisco ¹		8		4												
Cisco ¹		4		0												
White Sucker ¹		8														
Meunier noir ¹		8														
Redhorse Sucker ¹						8										
Suceur rouge ¹						8										

Gorden Lake / Lac Gorden		Plummer & Johnson Twps./Cantons de Plummer et de Johnson, Algoma Dist./Dist. d'Algoma													462514/835003	
Northern Pike ¹		8				4										
Brochet ¹		8		4		2										
Walleye ¹		4		0												
Doré ¹		4		0												

Goulais River / Rivière Goulais		spawning run/frayères													464632/840302	
Coho Salmon ^{2,10,12}		8				4										
Saumon coho ^{2,10,12}		8		4												
Rainbow Trout ^{2,10}		8				4										
Trite arc-en-ciel ^{2,10}		8				4										

Gourlay Lake / Lac Gourlay		Gourlay Twp./Canton de Gourlay, Algoma Dist./Dist. d'Algoma													485204/845500	
Northern Pike ¹		8														
Brochet ¹		8		4												
Walleye ¹		8		4		4										
Doré ¹		8		4		0										

Gowan Lake / Lac Gowan		Thunder Bay Dist./Dist. de Thunder Bay													484608/860259	
Northern Pike ¹		8				4				2		0				
Brochet ¹		8		4		0										

Gowganda Lake / Lac Gowganda		Milner Twp./Canton de Milner, Timiskaming Dist./Dist. de Timiskaming													473741/804714	
Northern Pike ⁵		8				4				2						
Brochet ⁵		8		4		0										
Walleye ⁵		8				4				2						
Doré ⁵		8		4		0										
Smallmouth Bass ⁵		8		4		2										
Achigan à petite bouche ⁵		8		4		0										
Lake Trout ²						8		4								
Trite de lac ²						4		0								
Whitefish ⁵		8														
Grand corégone ⁵		8														

Grace Lake / Lac Grace		Kenora Dist./Dist. de Kenora													511714/922955	
Northern Pike ¹		8				4										
Brochet ¹		8		4		0										
Walleye ²		8		4												
Doré ²		4		0												

Gordon Lake / Lac Gordon

Kenora Dist./Dist. de Kenora

502810/945543

Northern Pike ² Brochet ²				8	4				
				4	0				
Walleye ² Doré ²		8	4		2				
		4			0				
Whitefish ² Grand corégone ²							8		
							8		
Cisco ¹ Cisco ¹			8						
			8						

Goudreau Lake / Lac Goudreau

Finan Twp./Canton de Finan, Algoma Dist./Dist. d'Algoma

481649/842606

Northern Pike ⁴ Brochet ⁴					8				
					4				

Gough (Birch) Lake / Lac Gough (Birch)

Gough Twp./Canton de Gough, Sudbury Dist./Dist. de Sudbury

461815/815828

Northern Pike ¹ Brochet ¹				8	4	2			
				4	0				
Walleye ¹ Doré ¹		8		4	2	0			
		8	4		0				
Smallmouth Bass ¹ Achigan à petite bouche ¹		8	4						
		8	4	0					
Lake Trout ² Truite de lac ²					8	4			
						0			
Whitefish ¹ Grand corégone ¹					8				
					4				

Goulais Lake / Lac Goulais

Hoffman & Butcher Twps./Cantons de Hoffman et de Butcher, Algoma Dist./Dist. d'Algoma

470948/834020

Lake Trout ² Truite de lac ²			8	4	2				
			4	0					
Brook Trout ² Ombre de fontaine ²		8	4						
		8	4	0					

Length/ 15 20 25 30 35 40 45 50 55 60 65 70 75 >75 cm
 Longueur 6" 8" 10" 12" 14" 16" 18" 20" 22" 24" 26" 28" 30" >30"

 General population/population générale

 Sensitive population/population sensible – Women of child-bearing age and children under 15/Les femmes en âge de procréer et les enfants de moins de 15 ans
Graham Lake / Lac Graham

Gaudry & Bracci Twps./Cantons de Gaudry et de Bracci, Algoma Dist./Dist. d'Algoma

470841/834913

Brook Trout ² Ombre de fontaine ²			4						
			0						

Grandeur Lake / Lac Grandeur

Esten Twp./Canton d'Esten, Algoma Dist./Dist. d'Algoma

461900/823628

Lake Trout ² Truite de lac ²			8		4		2		
			8	4		0			

Granitehill Lake / Lac Granitehill

Drew Twp./Canton de Drew, Algoma Dist./Dist. d'Algoma

490511/851553

Northern Pike ¹ Brochet ¹					8		4		
					8		4	0	
Walleye ¹ Doré ¹			8			4	2		
			8	4		0			
Whitefish ¹ Grand corégone ¹					8				
					8				
Cisco ¹ Cisco ¹			8						
			8	4					

Grant Lake / Lac Grant

Kenora Dist./Dist. de Kenora

502621/945635

Northern Pike ² Brochet ²			8		4	2	0		
			8	4		0			
Walleye ² Doré ²		8		4		2			
		4		0					
White Sucker ¹ Meunier noir ¹				8		4			
				8		4			
Cisco ¹ Cisco ¹				8					
				4					

Grassy Lake / Lac Grassy

Kemp Twp./Canton de Kemp, Sudbury Dist./Dist. de Sudbury

474742/811409

Walleye ¹ Doré ¹			8		4				
			4		0				

Grassy Lake / Lac Grassy

Lewis Twp./Canton de Lewis, Algoma Dist./Dist. d'Algoma

461250/822906

Northern Pike ¹ Brochet ¹					8		4		
					8		0		

Length/ 15 20 25 30 35 40 45 50 55 60 65 70 75 >75 cm
 Longueur 6" 8" 10" 12" 14" 16" 18" 20" 22" 24" 26" 28" 30" >30"

Length/ 15 20 25 30 35 40 45 50 55 60 65 70 75 >75 cm
 Longueur 6" 8" 10" 12" 14" 16" 18" 20" 22" 24" 26" 28" 30" >30"

Length/ 15 20 25 30 35 40 45 50 55 60 65 70 75 >75 cm
 Longueur 6" 8" 10" 12" 14" 16" 18" 20" 22" 24" 26" 28" 30" >30"

Grassy Lake / Lac Grassy													
Continued/Suite													461250/822906
Walleye ¹						8							
Doré ¹					8		4						
Smallmouth Bass ²					8								
Achigan à petite bouche ²			8			4							
Grassy Lake / Lac Grassy													
Rainy River Dist./Dist. de Rainy River													483954/924305
Northern Pike ¹							8						4
Brochet ¹						8		4					0
Walleye ¹						8			4				
Doré ¹			8			4			0				
Grassy Lake (Seine River) / Lac Grassy (Rivière Seine)													
McElroy Twp./Canton de McElroy, Timiskaming Dist./Dist. de Timiskaming													480537/794800
Northern Pike ¹												4	
Brochet ¹												0	
Grassy Narrows Lake / Lac Grassy Narrows													
Kenora Dist./Dist. de Kenora													500829/940143
Northern Pike ¹						4			2				0
Brochet ¹												0	
Walleye ¹						2						0	
Doré ¹												0	
Sauger ¹						2			0				
Doré noir ¹									0				
Yellow Perch ¹	8	4	0										
Perchaude ¹						0							
White Sucker ¹							8		4		2		
Meunier noir ¹							4				0		
Mooneye ¹			8		4		0						
Laqaiche argentée ¹			4				0						
Whitefish ¹											8		
Grand corégone ¹											8		
Cisco ¹											8		
Cisco ¹											4		

Greenwater Lake / Lac Greenwater													
Continued/Suite													483428/902548
Whitefish ¹											8		
Grand corégone ¹											8		
Cisco ¹											8		
Cisco ¹											8		4
Yellow Perch ¹											8		
Perchaude ¹											8		
Gremm Lake / Lac Gremm													
Thunder Bay Dist./Dist. de Thunder Bay													510256/890517
Northern Pike ¹											8		
Brochet ¹											8		4
Walleye ¹											8		4
Doré ¹											8		4
Grew Lake / Lac Grew													
Thunder Bay Dist./Dist. de Thunder Bay													492423/900720
Northern Pike ²												8	
Brochet ²												4	
Walleye ¹											8		4
Doré ¹											4		0
Grey Trout Lake / Lac Grey Trout													
Rainy River Dist./Dist. de Rainy River													490129/920502
Lake Trout ²												8	
Truite de lac ²											8		4
Walleye ¹												8	
Doré ¹												8	
Griffin Lake / Lac Griffin													
Griffin Twp./Canton de Griffin, Cochrane Dist./Dist. de Cochrane													485445/822318
Walleye ¹											8		4
Doré ¹												0	
Griffin Lake / Lac Griffin													
Norberg Twp./Canton de Norberg, Algoma Dist./Dist. d'Algoma													470508/842412
Lake Trout ²												8	
Truite de lac ²											8		4
Brook Trout ²												8	
Ombre de fontaine ²											8		4

Gravel Lake / Lac Gravel

O'Brien Twp./Canton d'O'Brien, Cochrane Dist./Dist. de Cochrane

492105/822122

Walleye ¹	8	4				
Doré ¹		0				

Graveyard Lake / Lac Graveyard

east of Opatatika Lake/est du lac Opatatika

Bourinot Twp./Canton de Bourinot, Algoma Dist./Dist. d'Algoma

490754/825046

Northern Pike ¹			4	2		
Brochet ¹			0			
Walleye ¹	8	4				
Doré ¹		0				

Graveyard Lake / Lac Graveyard

Fitzsimmons Twp./Canton de Fitzsimmons, Sudbury Dist./Dist. de Sudbury

473348/835045

Northern Pike ¹		8	4			
Brochet ¹		4	0			
Walleye ¹	8	4	2	0		
Doré ¹	4	0				

Grays Lake / Lac Grays

Whitson Twp./Canton de Whitson, Timiskaming Dist./Dist. de Timiskaming

472607/802248

Brook Trout ²	8					
Ombre de fontaine ²	8					

Greenbush Lake / Lac Greenbush

Thunder Bay Dist./Dist. de Thunder Bay

505622/900612

Northern Pike ²				8		
Brochet ²			8	4	0	
Walleye ¹		8	4			
Doré ¹	4	0				

Greenmantle Lake / Lac Greenmantle

Thunder Bay Dist./Dist. de Thunder Bay

510407/892534

Northern Pike ¹			8	4		
Brochet ¹		8	4	0		

Greenwater Lake / Lac Greenwater

Thunder Bay Dist./Dist. de Thunder Bay

483428/902548

Lake Trout ¹		8	4	2		
Truite de lac ¹		8	4	0		

Length/ 15 20 25 30 35 40 45 50 55 60 65 70 75 >75 cm
 Longueur 6" 8" 10" 12" 14" 16" 18" 20" 22" 24" 26" 28" 30" >30"

 General population/population générale Sensitive population/population sensible – Women of child-bearing age and children under 15/Les femmes en âge de procréer et les enfants de moins de 15 ans**Griffith Mine - North Pit / Mine Griffith - fosse nord**

Kenora Dist./Dist. de Kenora

504908/932207

Northern Pike ⁶			8	4	0	
Brochet ⁶				0		

Griffith Mine - South Pit / Mine Griffith - fosse sud

Kenora Dist./Dist. de Kenora

504759/932227

Northern Pike ⁶				8	4	
Brochet ⁶				8	4	0
Yellow Perch ⁶			8			
Perchaude ⁶			8			

Griffith Mine - Iron Bay (Tailings Pond) / Mine Griffith - baie Iron (bassin de résidus)

Kenora Dist./Dist. de Kenora

504823/932041

Northern Pike ⁶				8	4	0
Brochet ⁶				4	0	
Walleye ⁶				4	2	
Doré ⁶				0		
Yellow Perch ⁶			8			
Perchaude ⁶			8			

Grist Lake / Lac Grist

Kenora Dist./Dist. de Kenora

521501/935734

Walleye ¹		4	2	0		
Doré ¹			0			

Groundhog Lake / Lac Groundhog

Keith Twp./Canton de Keith, Sudbury Dist./Dist. de Sudbury

480621/821416

Northern Pike ¹				8		
Brochet ¹			8	4	0	
Walleye ¹		8		4	2	0
Doré ¹		8	4		0	

Groundhog River / Rivière Groundhog

upper reaches near Groundhog Lake/cours supérieur de la rivière, environs du lac Groundhog

Cochrane Dist./Dist. de Cochrane

481500/820903

Walleye ¹			8	4	2	0
Doré ¹			4	0		
White Sucker ²				8		
Meunier noir ²			8	4		

Length/ 15 20 25 30 35 40 45 50 55 60 65 70 75 >75 cm
 Longueur 6" 8" 10" 12" 14" 16" 18" 20" 22" 24" 26" 28" 30" >30"

Length/ 15 20 25 30 35 40 45 50 55 60 65 70 75 >75 cm
 Longueur 6" 8" 10" 12" 14" 16" 18" 20" 22" 24" 26" 28" 30" >30"

Length/ 15 20 25 30 35 40 45 50 55 60 65 70 75 >75 cm
 Longueur 6" 8" 10" 12" 14" 16" 18" 20" 22" 24" 26" 28" 30" >30"

Groundhog River / Rivière Groundhog
 Continued/Suite 481500/820903

Longnose Sucker ¹ Meunier rouge ¹							8												
							8		4										

Groundhog River / Rivière Groundhog
 above Carmichael Falls/en amont des chutes Camichael, Cochrane Dist./Dist. de Cochrane 490460/820600

Northern Pike ¹ Brochet ¹							8							4		0			
									4						0				
Walleye ¹ Doré ¹							8			4		2							
							4								0				
White Sucker ² Meunier noir ²							8			4									
										0									

Groundhog River / Rivière Groundhog
 below Carmichael Falls/en aval des chutes Camichael, Cochrane Dist./Dist. de Cochrane 491501/820409

Northern Pike ¹ Brochet ¹									8					4		2			
										4					0				
Walleye ¹ Doré ¹										4					2				
															0				
White Sucker ² Meunier noir ²										8									
										8		4							

Groundhog River / Rivière Groundhog
 between Whist Falls & Mattagami River/entre les chutes Whist et la rivière Mattagami
 Tucker Twp./Canton de Tucker, Cochrane Dist./Dist. de Cochrane 493801/815717

Northern Pike ² Brochet ²									8					4		2			
														4					
Walleye ² Doré ²									8					4		2			
														4					
Sturgeon ² Esturgeon de lac ²																			8
																			8
White Sucker ¹ Meunier noir ¹																			8
																			8

Groundhog River / Rivière Groundhog
 at Mattagami River/à la rivière Mattagami, Clay Twp./Canton de Clay, Cochrane Dist./Dist. de Cochrane 494312/815805

Northern Pike ¹ Brochet ¹														8					4
																			4
																			0
																			0

Gullwing Lake / Lac Gullwing
 Webb & Drope Twp./Cantons de Webb et de Drope, Kenora Dist./Dist. de Kenora 495442/923530

Lake Trout ² Truite de lac ²																			8	4	2
																			4		0
Northern Pike ¹ Brochet ¹																				8	4
																					0

Gun Lake / Lac Gun
 Kenora Dist./Dist. de Kenora 495731/943918

Northern Pike ¹ Brochet ¹																				8	4	2	
																				4		0	
Walleye ¹ Doré ¹																					8	4	2
																					8	4	0
Sauger ¹ Doré noir ¹																					4		
																					0		
Yellow Perch ¹ Perchaude ¹																					8		
																					8		
White Sucker ¹ Meunier noir ¹																						8	
																						8	4
Cisco ¹ Cisco ¹																						8	
																						8	4
Mooneye ¹ Laquaiche argentée ¹																							8
																							4

Gurney Lake / Lac Gurney
 Torrance & Gurney Twp./Cantons de Torrance et de Gurney, Cochrane Dist./Dist. de Cochrane 493430/820952

Northern Pike ¹ Brochet ¹																					8	4	
																						4	0
Walleye ¹ Doré ¹																					8	4	2
																						4	0

Gustauson Lake / Lac Gustauson
 Kenora Dist./Dist. de Kenora 493720/915123

Lake Trout ² Truite de lac ²																						8	
																						8	4

Hailstone Lake / Lac Hailstone
 Kenora Dist./Dist. de Kenora 511201/920622

Northern Pike ² Brochet ²																						8	4
																						4	0

Walleye ¹				8		4			2						
Doré ¹				0											
White Sucker ¹				8				4							
Meunier noir ¹				8		4		0							

Guernsey Lake / Lac Guernsey															
Kenora Dist./Dist. de Kenora 513002/930950															

Northern Pike ¹									4						
Brochet ¹									0						
Walleye ¹				4		2		0							
Doré ¹				0											

Guilfoyle Lake / Lac Guilfoyle															
Guilfoyle Twp./Canton de Guilfoyle, Cochrane Dist./Dist. de Cochrane 494519/822140															

Northern Pike ²									8						4
Brochet ²									8				4		0
Walleye ¹				8											
Doré ¹				8		4									

Gull Lake / Lac Gull															
Butcher Twp./Canton de Butcher, Algoma Dist./Dist. d'Algoma 471329/833804															

Lake Trout ²									8				4		
Trite de lac ²									4		0				
Walleye ¹				8				4						2	
Doré ¹				0											
Brook Trout ¹				8		4									
Ombre de fontaine ¹				4		0									

Gullrock Lake / Lac Gullrock															
Byshe & Willans Twp./Cantons de Byshe et de Willans, Kenora Dist./Dist. de Kenora 505829/933701															

Northern Pike ¹														8		4
Brochet ¹														4		0
Walleye ¹				8								4		0		
Doré ¹				8		4								0		
Sauger ¹				8		4										
Doré noir ¹				8		0										
Whitefish ²				8												
Grand corégone ²				8												

Length/ 15 20 25 30 35 40 45 50 55 60 65 70 75 >75 cm
Longueur 6" 8" 10" 12" 14" 16" 18" 20" 22" 24" 26" 28" 30" >30"

General population/population générale

Sensitive population/population sensible – Women of child-bearing age and children under 15/Les femmes en âge de procréer et les enfants de moins de 15 ans

Walleye ¹									4		2	0			
Doré ¹				0											

Halfway Lake / Lac Halfway															
Ulster & Antrim Twp./Cantons d'Ulster et d'Antrim, Sudbury Dist./Dist. de Sudbury 465341/813811															

Lake Trout ¹									8						
Trite de lac ¹									8		4				
Northern Pike ¹									8						
Brochet ¹									4						
Smallmouth Bass ¹									8		4				
Achigan à petite bouche ¹									4		0				

Halliday Lake / Lac Halliday															
Sothman & Halliday Twp./Cantons de Sothman et de Halliday, Sudbury Dist./Dist. de Sudbury 475236/811212															

Northern Pike ¹									8						
Brochet ¹									8		4				
Walleye ¹				8									4		
Doré ¹				8		4							0		

Hammell Lake / Lac Hammell															
Todd & Fairlie Twp./Cantons de Todd et de Fairlie, Kenora Dist./Dist. de Kenora 510537/940241															

Lake Trout ²									8		4	2			
Trite de lac ²									4		0				
Northern Pike ¹											8	4			
Brochet ¹											4	0			
Walleye ¹									8		4	2			
Doré ¹									4		0				

Hammer Lake / Lac Hammer															
Alanan Twp./Canton d'Alanan, Algoma Dist./Dist. d'Algoma 482406/850602															

Walleye ¹									8						
Doré ¹									8		4			0	

Hampton Lake / Lac Hampton															
Kenora Dist./Dist. de Kenora 521702/933306															

Northern Pike ¹														4	
Brochet ¹														0	

Hangstone Lake / Lac Hangstone															
Torrington Twp./Canton de Torrington, Nipissing Dist./Dist. de Nipissing 464909/795331															

Northern Pike ²														8		4
Brochet ²														4		0

Length/ 15 20 25 30 35 40 45 50 55 60 65 70 75 >75 cm
Longueur 6" 8" 10" 12" 14" 16" 18" 20" 22" 24" 26" 28" 30" >30"

Length/ 15 20 25 30 35 40 45 50 55 60 65 70 75 >75 cm
 Longueur 6" 8" 10" 12" 14" 16" 18" 20" 22" 24" 26" 28" 30" >30"

Length/ 15 20 25 30 35 40 45 50 55 60 65 70 75 >75 cm
 Longueur 6" 8" 10" 12" 14" 16" 18" 20" 22" 24" 26" 28" 30" >30"

Hangstone Lake / Lac Hangstone													
Continued/Suite												464909/795331	
Walleye ¹	8				4								
Doré ¹	8	4	0										
Smallmouth Bass ²	8				4								
Achigan à petite bouche ²	4				0								
Hanlan Lake / Lac Hanlan													
Hanlan Twp./Canton de Hanlan, Cochrane Dist./Dist. de Cochrane												494950/834748	
Northern Pike ¹	8				4								
Brochet ¹	4				0								
Walleye ¹	8				4								
Doré ¹	4				0								
Hansen Lake / Lac Hansen													
Kenora Dist./Dist. de Kenora												505534/944203	
Walleye ¹	4				2		0						
Doré ¹	0												
Hanson Lake / Lac Hanson													
Sudbury Dist./Dist. de Sudbury												475241/823549	
Northern Pike ²	8				4								
Brochet ²	4				0								
Walleye ¹	8												
Doré ¹	8				4								
Harmon Lake / Lac Harmon													
Thunder Bay Dist./Dist. de Thunder Bay												495638/901403	
Northern Pike ²									2		0		
Brochet ²									0				
Walleye ¹	8				4				2				
Doré ¹	0												
Harricanaw River / Rivière Harricanaw													
Hannah Bay/Baie Hannah, Cochrane Dist./Dist. de Cochrane												510141/793836	
Walleye ²	8				4				2		0		
Doré ²	4				0								
Harris Lake / Lac Harris													
Cochrane Dist./Dist. de Cochrane												493530/804923	
Northern Pike ¹	8				4				2				
Brochet ¹	4				0								

Hawley Lake / Lac Hawley													
Continued/Suite												543014/843731	
White Sucker ²	8												
Meunier noir ²	8												
Longnose Sucker ¹	8												
Meunier rouge ¹	8												
Hawley Lakes / Lacs Hawley													
south of Sandy Lake/sud du lac Sandy, Kenora Dist./Dist. de Kenora												523907/930256	
Northern Pike ¹	8				4				2				
Brochet ¹	4				0								
Hays Lake / Lac Hays													
Priske Twp./Canton de Priske, Thunder Bay Dist./Dist. de Thunder Bay												484822/871051	
Northern Pike ¹	8				4				2				
Brochet ¹	0												
Hayward Lake / Lac Hayward													
Thunder Bay Dist./Dist. de Thunder Bay												483433/855843	
Northern Pike ¹	8				4								
Brochet ¹	4				0								
Walleye ¹	8				4		2						
Doré ¹	4				0								
Hazelwood Lake / Lac Hazelwood													
Gorham Twp./Canton de Gorham, Thunder Bay Dist./Dist. de Thunder Bay												483522/891837	
Walleye ²	8				4				2				
Doré ²	8				4				0				
Hazen Lake / Lac Hazen													
Hazen Twp./Canton de Hazen, Sudbury Dist./Dist. de Sudbury												475230/813711	
Northern Pike ¹	8				4								
Brochet ¹	4				0								
Walleye ¹	8				4		2		0				
Doré ¹	8				4				0				
Helen Lake / Lac Helen													
Manitoulin Dist./Dist. de Manitoulin												460635/813354	
Lake Trout ²	8				4				2		0		
Trite de lac ²	8				4				0				
Smallmouth Bass ²	8				4								
Achigan à petite bouche ²	4				0								

Walleye ¹			8	4		2	0		
Doré ¹			4			0			

Hartman Lake / Lac Hartman
Hartman Twp./Canton de Hartman, Kenora Dist./Dist. de Kenora 494459/922701

Northern Pike ²						8		4	
Brochet ²						8		4	0
Walleye ¹						8			
Doré ¹						8		4	

Hawk Lake / Lac Hawk
Esquega Twp./Canton d'Esquega, Algoma Dist./Dist. d'Algoma 480402/843400

Northern Pike ¹						8			
Brochet ¹						8		4	
Walleye ¹						8		4	2
Doré ¹						8		4	0

Hawk Lake / Lac Hawk
Kenora Dist./Dist. de Kenora 494627/940005

Walleye ²						8		4	
Doré ²						8		4	0

Hawkeye Lake / Lac Hawkeye
Fowler Twp./Canton de Fowler, Thunder Bay Dist./Dist. de Thunder Bay 484110/892708

Lake Trout ²									2	0
Truite de lac ²										0
Northern Pike ¹						8				
Brochet ¹						4				
Walleye ¹						8		4	2	0
Doré ¹						4			0	
Smallmouth Bass ²						8		4		
Achigan à petite bouche ²						4		0		

Hawley Lake / Lac Hawley
north of Sutton Lake/nord du lac Sutton, Kenora Dist./Dist. de Kenora 543014/843731

Lake Trout ²						8				4
Truite de lac ²						8		4		0
Northern Pike ¹									8	
Brochet ¹									4	
Whitefish ²						8				
Grand corégone ²						8			4	

Length/ 15 20 25 30 35 40 45 50 55 60 65 70 75 >75 cm
Longueur 6" 8" 10" 12" 14" 16" 18" 20" 22" 24" 26" 28" 30" >30"

General population/population générale

Sensitive population/population sensible – Women of child-bearing age and children under 15/Les femmes en âge de procréer et les enfants de moins de 15 ans

Helen Lake / Lac Helen
Thunder Bay Dist./Dist. de Thunder Bay 490436/881641

Lake Trout ^{2,7}						8		4		2
Truite de lac ^{2,7}						8		4		0
Whitefish ^{2,7}								8		
Grand corégone ^{2,7}						8		4		
Northern Pike ²									8	
Brochet ²								8	4	0
Walleye ²								8		4
Doré ²									0	
Yellow Perch ²						8				
Perchaude ²						4				
White Sucker ²								8		
Meunier noir ²								8		

Henderson Lake / Lac Henderson
Thunder Bay Dist./Dist. de Thunder Bay 484849/901740

Northern Pike ²									8	
Brochet ²									4	0
Walleye ¹								8	4	
Doré ¹								4	0	

Heron (Upper Cranberry) Lake / Lac Heron (Upper Cranberry)
Mack Twp./Canton de Mack, Algoma Dist./Dist. d'Algoma 461622/825606

Northern Pike ¹									4		2
Brochet ¹									0		
Walleye ¹								4		2	
Doré ¹									0		

Heron Lake / Lac Heron
Rainy River Dist./Dist. de Rainy River 485552/924014

Northern Pike ¹								8		4		2
Brochet ¹										0		

Herrick Lake / Lac Herrick
Thunder Bay Dist./Dist. de Thunder Bay 483542/855520

Northern Pike ⁶								8		4		2	0
Brochet ⁶								4				0	
Walleye ⁶								8		4			
Doré ⁶										0			

Length/ 15 20 25 30 35 40 45 50 55 60 65 70 75 >75 cm
Longueur 6" 8" 10" 12" 14" 16" 18" 20" 22" 24" 26" 28" 30" >30"

Fish Identification

The consumption advice provided in the guide is related to specific species of fish and, in order to use the information properly, it is important to correctly identify the species of fish caught.

On the following pages are illustrations of the species of fish most commonly caught in Ontario. Accompanying each illustration is a description of characteristics of the species that will aid in its identification (Scott, W. B. and E. J. Crossman. 1998. *Freshwater Fishes of Canada*. Galt House Publications Ltd. 966 pages). The length represents the typical range for the species in Ontario waters, although much larger specimens may be caught as indicated by the Ontario record. Features can be used to separate a species from similar species. Additional information on habitat and spawning is provided to assist in confirming the identification.

All illustrations were provided courtesy of the Ministry of Natural Resources, with the exception of the following, provided by Curtis Atwater: American Eel, Bluegill, Bowfin, Brown Trout, Freshwater Drum, Goldeye, Lake Sturgeon, Mooneye, Rainbow Trout, Redhorse Sucker, Round Whitefish, Sauger, White Crappie, and White Perch.

Identification des poissons

Les mises en garde relatives à la consommation de ce guide concernent des espèces précises de poissons. Pour que les données soient utiles, il est donc important d'identifier correctement l'espèce des poissons capturés.

Les pages suivantes montrent des espèces de poissons qui sont couramment pêchés en Ontario. Les caractéristiques de chaque espèce sont précisées pour faciliter l'identification des poissons (Scott W. B. et E. J. Crossman. 1998. *Freshwater Fishes of Canada*. Galt House Publications Ltd., 966 pages). La longueur des poissons représente la longueur moyenne de l'espèce dans les eaux ontariennes, bien qu'il existe des spécimens beaucoup plus gros, comme l'indiquent les annales de pêches de l'Ontario. Les caractéristiques servent à séparer deux espèces similaires. D'autres renseignements sur l'habitat et le frai sont fournis pour faciliter l'identification des poissons.

Toutes les illustrations ont été généreusement fournies par le ministère des Richesses naturelles, à l'exception des illustrations suivantes, qui proviennent de M. Curtis Atwater : anguille d'Amérique, crapet arlequin, poisson-castor, truite brune, malachigan, laquaiche aux yeux d'or, esturgeon de lac, laquaiche argentée, truite arc-en-ciel, suceur rouge, ménomini rond, doré noir, marigane blanche et baret.

Walleye (Pickerel, Pike-perch)
Doré (doré jaune, doré commun)

Length/longueur : 25-85 cm (10-33 in./po)
Record (Ontario) : 92.7 cm/10.1 kg
36.5 in./po/22.25 lb.



Features: elongated body; many sharp teeth and large opaque eyes; white tip on lower part of tail fin; no distinct blotches or bands on bodies of adults

Similar Species: Sauger, Yellow Perch

Habitat: prefers large, shallow, turbid lakes

Spawning: spring in rivers and gravelly shoals of lakes

Caractéristiques : corps allongé; nombreuses dents pointues et grands yeux opaques; nageoire caudale à extrémité blanche dans la partie inférieure; pas de taches ou bandes distinctives sur le corps des adultes

Espèces semblables : doré noir, perchaude

Habitat : préfère les grands lacs peu profonds aux eaux troubles

Zone de frai : fraie au printemps dans les rivières et les hauts-fonds de gravier des lacs

Sauger
Doré noir

Length/longueur : 25-41 cm (10-16 in./po)
Record (Ontario) : 56.4 cm/2.0 kg
22.2 in./po/4.4 lb.



Features: elongated body; many sharp teeth and large opaque eyes; no white tip on tail fin; distinct blotches or bands on body of adults; spots on dorsal fin

Northern Pike (Great Northern Pike, Jackfish)
Brochet (grand brochet)

Length/longueur : 45-100 cm (18-39 in./po)
Record (Ontario) : 19.1 kg/42.12 lb.



Features: long, dark green body with white or yellowish oval spots; ten pores on the undersides of lower jaw

Similar Species: Muskellunge

Habitat: prefers quiet, shallow, vegetated waters

Spawning: spring on heavily vegetated floodplains of rivers, marshes and lakes

Caractéristiques : long corps vert foncé avec taches ovales blanches ou jaunâtres; dix pores sous la mâchoire inférieure

Espèces semblables : maskinongé

Habitat : préfère les eaux calmes, peu profondes avec de la végétation

Zone de frai : fraie au printemps dans les plaines d'inondation de rivières, de marais et de lacs comportant beaucoup de végétation

Muskellunge (Musky, Lunge, Maskinonge)
Maskinongé

Length/longueur : 71-117 cm (28-46 in./po)
Record (Ontario) : 147.3 cm/29.5 kg
58.0 in./po/65.0 lb.



Features: long, light coloured body with dark vertical bands or spotting; twelve to eighteen pores on the undersides of lower jaw

Similar Species: Northern Pike

Habitat: prefers quiet, shallow, vegetated waters

Spawning: spring on heavily vegetated floodplains of rivers, marshes and lakes

Similar Species: Walleye, Yellow Perch

Habitat: prefers large, shallow, turbid lakes

Spawning: spawns in spring in rivers and gravelly shoals of lakes

Caractéristiques : corps allongé; nombreuses dents pointues et grands yeux opaques; pas d'extrémité blanche sur la partie inférieure de la nageoire caudale; taches ou bandes distinctives sur le corps des adultes; taches sur la nageoire dorsale

Espèces semblables : doré, perchaude

Habitat : préfère les grands lacs peu profonds aux eaux troubles

Zone de frai : fraie au printemps dans les rivières et les hauts-fonds de gravier des lacs

Yellow Perch

Perchaude

Length/longueur : 15-30 cm (6-12 in./po)

Record (Ontario) : 39.4 cm/1.1 kg
15.5 in./2.45 lb.



Features: dark back with yellow sides; vertical bands of green and yellow on sides

Similar Species: Walleye, Sauger, White Perch

Habitat: prefers clear, vegetated lakes and rivers

Spawning: spring in shallows of lakes and rivers usually near rooted vegetation or submerged brush

Caractéristiques : dos noir et flancs jaunes; bandes verticales vertes et jaunes sur les flancs

Espèces semblables : doré, doré noir, baret

Habitat : préfère les lacs et rivières claires avec de la végétation

Zone de frai : fraie au printemps dans les parties peu profondes des lacs et rivières, habituellement près de végétation enracinée ou de broussailles submergées

Caractéristiques : long corps de couleur claire avec des bandes verticales ou taches sombres; de douze à dix-huit pores sous la mâchoire inférieure

Espèces semblables : brochet

Habitat : préfère les eaux calmes, peu profondes avec de la végétation

Zone de frai : fraie au printemps dans les plaines d'inondation de rivières, de marais et de lacs comportant beaucoup de végétation

Smallmouth Bass (Black Bass, Bronzeback)

Achigan à petite bouche

Length/longueur : 25-50 cm (10-20 in./po)

Record (Ontario) : 61.0 cm/4.5 kg
24.0 in./po/9.84 lb.



Features: dark green to golden body with dark vertical bars; upper jaw does not extend beyond eye

Similar Species: Largemouth Bass, Rock Bass

Habitat: clear, rocky waters with little vegetation

Spawning: late spring and early summer over sand, gravel and rocky substrate in shallow water

Caractéristiques : corps sombre de vert à doré avec barres verticales sombres; la mâchoire supérieure ne dépasse pas le niveau de l'oeil

Espèces semblables : achigan à grande bouche, crapet de roche

Habitat : eaux claires et rocheuses avec peu de végétation

Zone de frai : fraie à la fin du printemps et au début de l'été dans l'eau peu profonde sur du sable, du gravier et du substrat rocheux

Largemouth Bass (Black Bass, Green Bass, Bucketmouth)**Achigan à grande bouche**

Length/longueur : 25-55 cm (10-22 in./po)

Record (Ontario) : 55.9 cm/4.7 kg
22.0 in./po/10.43 lb.



Features: green body with horizontal black band; upper jaw extends beyond eye

Similar Species: Smallmouth Bass, Rock Bass

Habitat: warm, weedy and shallow waters often near cover

Spawning: late spring and early summer over mud, sand and gravel in shallow water

Caractéristiques : corps vert avec une bande noire horizontale; la mâchoire supérieure dépasse le niveau de l'oeil

Espèces semblables : achigan à petite bouche, crapet de roche

Habitat : eaux chaudes, peu profondes avec des herbes souvent près des arbres

Zone de frai : fraie à la fin du printemps et au début de l'été dans de l'eau peu profonde, sur de la vase, du sable et du gravier

Rock Bass (Redeye)**Crapet de roche**

Length/longueur : 15-20 cm (6-8 in./po)

Record (Ontario) : 1.4 kg/3.0 lb.



Features: olive, golden brown body with rows of dark spots; dark bars or blotches on sides; large, red eye

Similar Species: Black Crappie, Pumpkinseed, Bluegill

Habitat: warm, shallow waters with rocky bottoms

Spawning: late spring and early summer over mud, sand and gravel in shallow water

Caractéristiques : corps olive brun doré avec des rangées de taches sombres; barres sombres ou taches sur les flancs, grands yeux rouges

Espèces semblables : marigane noire, crapet-soleil, crapet arlequin


Habitat : eaux chaudes peu profondes à fond rocheux

Zone de frai : fraie à la fin du printemps et au début de l'été dans de l'eau peu profonde, sur de la vase, du sable et du gravier

Coho Salmon (Silver Salmon, Blue-back)**Saumon coho (coho)**

Length/longueur : 30-75 cm (12-30 in./po)

Record (Ontario) : 106.7 cm/13.0 kg
42.0 in./po/28.64 lb.



Features: dark mouth, whitish gums; spots on upper part of tail

Similar Species: Chinook Salmon, Pink Salmon, Atlantic Salmon, Rainbow Trout, Brown Trout

Habitat: depths of 10-60 m, near shore and rivers in late summer and fall

Spawning: swims up rivers to spawn in fall on gravel beds; dies after spawning

Caractéristiques : bouche foncée, gencives blanchâtres, taches sur une partie de la queue

Espèces semblables : saumon quinnat, saumon rose, saumon de l'Atlantique, truite arc-en-ciel, truite brune

Habitat : profondeur de 10-60 m, près des rives et dans les rivières à la fin de l'été et à l'automne

Zone de frai : remonte les rivières pour frayer à l'automne sur des lits de gravier; meurt après le frai

Atlantic Salmon**Saumon de l'Atlantique**

Length/longueur : 25-70 cm (10-28 in./po)

Record (Ontario) : 88.9 cm/11.0 kg
35.0 in./po/24.3 lb.



Features: white mouth and gums; a few large black spots on gill cover and back; no spots on tail

Similar Species: Chinook Salmon, Coho Salmon, Pink Salmon, Rainbow Trout, Brown Trout

Habitat: deep offshore waters, near shore and rivers in late summer and fall

Spawning: may enter rivers in summer; spawns in fall on gravel beds

Chinook Salmon (King Salmon)**Saumon quinnat (saumon chinook, saumon royal, saumon du Pacifique)**

Length/longueur : 30-100 cm (12-39 in./po)**Record (Ontario) :** 119.4 cm/21.0 kg
47.0 in./po/46.38 lb.**Features:** black mouth lining and
black gums; tail entirely spotted**Similar Species:** Coho Salmon, Pink Salmon,
Atlantic Salmon, Rainbow Trout, Brown Trout**Habitat:** depths of 10-60 m, near shore and rivers in late summer and fall**Spawning:** swims up rivers to spawn in fall on gravel beds; dies after spawning**Caractéristiques :** intérieur de la bouche et gencives noirs; queue
entièrement tachetée**Espèces semblables :** saumon coho, saumon rose, saumon de l'Atlantique,
truite arc-en-ciel, truite brune**Habitat :** profondeur de 10-60 m, près des rives et dans les rivières à la fin de l'été et
à l'automne**Zone de frai :** remonte les rivières pour frayer à l'automne sur des lits de gravier;
meurt après le frai**Caractéristiques :** bouche et gencives blanches, quelques grosses taches noires sur
les branchies et le dos; pas de taches sur la queue**Espèces semblables :** saumon quinnat, saumon coho, saumon rose,
truite arc-en-ciel, truite brune**Habitat :** eau profonde du large, près des rives et dans les rivières à la fin de l'été
et à l'automne**Zone de frai :** peut pénétrer dans les rivières en été; fraie à l'automne sur des lits
de gravier

Pink Salmon**Saumon rose**

Length/longueur : 36-46 cm (14-18 in./po)**Record (Ontario) :** 83.0 cm/5.9 kg
32.7 in./po/
13.06 lb.**Features:** large black spots on back and
tail, but not on dorsal fin; forked tail**Similar Species:** Chinook Salmon, Coho
Salmon, Atlantic Salmon, Rainbow Trout, Brown Trout**Habitat:** deep offshore waters, near shore and rivers in late summer and fall**Spawning:** swims up rivers to spawn in fall on gravel beds; dies after spawning**Caractéristiques :** grosses taches sur le dos et la queue mais pas sur la nageoire
dorsale; queue fourchue**Espèces semblables :** saumon quinnat, saumon coho, saumon de l'Atlantique,
truite arc-en-ciel, truite brune**Habitat :** eau profonde du large, près des rives et dans les rivières à la fin de l'été
et à l'automne**Zone de frai :** remonte les rivières pour frayer à l'automne sur des lits de gravier;
meurt après le frai

Rainbow Trout (Steelhead)**Truite arc-en-ciel (saumon arc-en-ciel)**

Length/longueur : 15-75 cm (6-30 in./po)**Record (Ontario) :** 99.4 cm/18.4 kg
39.1 in./po/
40.68 lb.**Features:** heavily spotted on sides as well as dorsal fin and tail; Great Lakes fish usually silver; pink lateral stripe on spawning fish and inland fish**Similar Species:** Chinook Salmon, Coho Salmon, Pink Salmon, Atlantic Salmon, Brown Trout**Habitat:** deep offshore waters, near shore and rivers in fall and spring**Spawning:** may enter rivers in fall; spawns in spring on gravel beds**Caractéristiques :** beaucoup de taches sur les côtés ainsi que sur la nageoire dorsale et la queue; poisson des Grands Lacs habituellement argenté; bande latérale rose sur les poissons en frai et des plans d'eau intérieurs**Espèces semblables :** saumon quinnat, saumon coho, saumon rose, saumon de l'Atlantique, truite brune**Habitat :** eau profonde du large, près des rives et dans les rivières à l'automne et au printemps**Zone de frai :** peut pénétrer dans les rivières à l'automne; fraie au printemps sur des lits de gravier

Lake Trout (Grey Trout, Mackinaw Trout)**Touladi, Truite de lac**

Length/longueur : 30-80 cm (12-31 in./po)**Record (Ontario) :** 130.8 cm/28.6 kg
51.5 in./po/63.12 lb.**Features:** dark body with light spots and markings (none red); deeply forked tail; leading edge of lower fins often white, but no black line**Similar Species:** Brook Trout, Rainbow Trout, Brown Trout

Brook Trout (Speckled Trout)**Omble de fontaine (truite mouchetée, truite de ruisseau, truite saumonée)**

Length/longueur : 15-40 cm (6-16 in./po)**Record (Ontario) :** 80.0 cm/6.6 kg
31.5 in./po/14.5 lb.**Features:** light wormlike markings and spots, some red and blue, on a dark body; square tail; leading edge of lower fins white, set off by black line**Similar Species:** Lake Trout, Rainbow Trout, Brown Trout**Habitat:** cold, clear, well-oxygenated streams and lakes**Spawning:** fall on gravel beds in streams**Caractéristiques :** marques vermiciformes et taches claires rouges et bleues sur un corps sombre; queue carrée; nageoires inférieures à bord blanc et striées de lignes noires**Espèces semblables :** touladi, truite arc-en-ciel, truite brune**Habitat :** cours d'eau et lacs où l'eau est froide, claire et bien oxygénée**Zone de frai :** fraie à l'automne sur des lits de gravier dans les cours d'eau

Lake Whitefish**Grand corégone (poisson blanc, pointu)**

Length/longueur : 30-65 cm (12-26 in./po)**Record (Ontario) :** 74.9 cm/6.7 kg
29.5 in./po/14.77 lb.**Features:** overall colouration silvery; mouth overhung by snout**Similar Species:** Lake Herring, Round Whitefish**Habitat:** cold waters of deep lakes**Spawning:** fall on rocky shoals and occasionally in rivers**Caractéristiques :** couleur argentée; bouche sous le museau**Espèces semblables :** cisco, ménomini rond

Habitat: cold waters of deep lakes

Spawning: spawns in fall on lake shoals

Caractéristiques : corps foncé avec des taches et des marques claires (aucune rouge); queue très fourchue; bord des nageoires inférieures souvent blanc mais pas de ligne noire

Espèces semblables : omble de fontaine, truite arc-en-ciel, truite brune

Habitat : eaux froides des lacs profonds

Zone de frai : fraie à l'automne sur les hauts-fonds

Brown Trout

Truite brune

Length/longueur : 15-65 cm (6-26 in./po)

Record (Ontario) : 96.5 cm/15.6 kg
38.0 in./po/34.38 lb.



Features: golden brown body with dark spots, often surrounded by lighter ring;

may also have red spots; orange adipose fin; Great Lakes fish usually silver

Similar Species: Chinook Salmon, Coho Salmon, Pink Salmon,

Atlantic Salmon, Rainbow Trout, Brook Trout

Habitat: deep offshore waters, near shore and rivers in fall and spring

Spawning: fall on gravel beds in streams

Caractéristiques : corps brun doré avec des taches foncées souvent entourées d'un anneau plus clair; peut avoir des taches rouges; nageoire adipeuse orange; les poissons des Grands Lacs sont habituellement argentés

Espèces semblables : saumon quinnat, saumon coho, saumon rose, saumon de l'Atlantique, truite arc-en-ciel, omble de fontaine

Habitat : eau profonde du large, près des rives et dans les rivières à l'automne et au printemps

Zone de frai : fraie à l'automne sur des lits de gravier dans les cours d'eau

Habitat : eaux froides des lacs profonds


Zone de frai : fraie à l'automne sur les hauts-fonds rocheux et à l'occasion dans les rivières

Lake Herring (Cisco)

Cisco de lac (cisco)

Length/longueur : 20-30 cm (8-12 in./po)

Record (Ontario) : 59.7 cm/1.9 kg
23.5 in./po/4.33 lb.



Features: overall colouration silvery; mouth not overhung by snout

Similar Species: Lake Whitefish, Round Whitefish, Rainbow Smelt

Habitat: cold waters of deep lakes

Spawning: fall on gravel or rocky shoals

Caractéristiques : couleur argentée; bouche au bout du museau

Espèces semblables : corégone, ménomini rond, éperlan arc-en-ciel

Habitat : eaux froides des lacs profonds

Zone de frai : fraie à l'automne sur les hauts-fonds de gravier ou rocheux

Round Whitefish (Menominee)
Ménomini rond (ménomini d'Amérique)

Length/longueur : 20-40 cm (8-16 in./po)
Record (Ontario) : none reported/
aucun déclaré



Features: overall colouration silvery; mouth overhung by snout; body slender and cylindrical
Similar Species: Lake Whitefish, Lake Herring
Habitat: cold waters of deep lakes
Spawning: fall in gravelly shallows and occasionally in rivers

Caractéristiques : couleur argentée; bouche sous le museau; corps mince et cylindrique
Espèces semblables : corégone, cisco
Habitat : eaux froides des lacs profonds
Zone de frai : fraie à l'automne sur les hauts-fonds rocheux et à l'occasion dans les rivières

White Sucker (Common Sucker, Mullet)
Meunier noir (castotome noir, carpe noire)

Length/longueur : 30-50 cm (12-20 in./po)
Record (Ontario) : 57.9 cm/2.4 kg
22.8 in./po/5.39 lb.



Features: dark gold to brown back with silvery sides; overhanging, thick lipped mouth; torpedo shaped
Similar Species: Redhorse Sucker
Habitat: warm, shallow bays of lakes and rivers
Spawning: spring in gravelly streams and rivers

Caractéristiques : dos doré foncé à brun et flancs argentés; bouche à lèvres épaisses sous la tête; en forme de torpille
Espèces semblables : suceur rouge
Habitat : baies chaudes et peu profondes de lacs et rivières
Zone de frai : fraie au printemps dans des cours d'eau et rivières tapissés de gravier

Brown Bullhead (Common Catfish, Mudcat, Mudpout)
Barbotte brune (poisson-chat)

Length/longueur : 20-36 cm (8-14 in./po)
Record (Ontario) : 41.6 cm/1.1 kg
16.4 in./po/2.37 lb.




Features: body coloured yellow-brown, olive, grey to almost black; square tail
Similar Species: Channel Catfish
Habitat: prefer warm, shallow water near mud and sandy bottoms with abundant aquatic vegetation
Spawning: late spring and summer in mud, sand or roots of aquatic vegetation

Caractéristiques : corps jaune-brun, olive, gris pouvant presque aller au noir; queue carrée
Espèces semblables : barbu de rivière
Habitat : préfère les eaux chaudes et peu profondes aux fonds vaseux et sablonneux avec beaucoup de végétation aquatique
Zone de frai : fraie à la fin du printemps et en été dans de la vase, du sable ou les racines de la végétation aquatique

Carp
Carpe

Length/longueur : 30-75 cm (12-30 in./po)
Record (Ontario) : 99.1 cm/18.1 kg
39.0 in./po/39.88 lb.



Features: olive-green to yellowish body with very large scales; barbels on each side of the mouth
Similar Species: Freshwater Drum
Habitat: prefers shallow, warm, heavily vegetated water bodies
Spawning: spring and early summer in weedy or grassy shallows

Redhorse Sucker
Suceur rouge

Length/longueur : 30-45 cm (12-18 in./po)
Record (Ontario) : 77.5 cm/5.47 kg
30.5 in./po/12.05 lb.



Features: several species in Ontario; generally bronze to olive-green body with large scales; fins red on some species

Similar Species: White Sucker

Habitat: often found in streams and rivers with sand and gravel bottoms

Spawning: spring and summer in gravelly streams and rivers

Caractéristiques : plusieurs espèces en Ontario; corps généralement bronze à olive avec de grandes écailles; nageoires rouges chez certaines espèces

Espèces semblables : meunier noir

Habitat : souvent dans les cours d'eau et rivières au fond sablonneux et de gravier

Zone de frai : fraie au printemps et en été dans des cours d'eau et rivières au fond de gravier

Channel Catfish
Barbue de rivière

Length/longueur : 36-53 cm (14-21 in./po)
Record (Ontario) : 88.9 cm/13.2 kg
35.0 in./po/29.0 lb.



Features: body coloured from olive, slate-grey to steely blue; deeply forked tail

Similar Species: Brown Bullhead

Habitat: prefers cool, clear, deeper water with sand, gravel or rubble bottoms

Spawning: late spring and summer in holes, undercut banks, log jams or rocks

Caractéristiques : corps de couleur allant de l'olive, au gris ardoise en passant par le bleu acier; queue très fourchue

Espèces semblables : barbotte brune

Habitat : préfère les eaux fraîches, claires et profondes au fond sablonneux, de gravier ou rocailloux

Zone de frai : fraie à la fin du printemps et en été dans des trous, des enfoncements de bancs, des embâcles de billes de bois ou des rochers

Caractéristiques : corps vert olive à jaunâtre avec de très grosses écailles; barbillons de chaque côté de la bouche

Espèces semblables : malachigan

Habitat : préfère les eaux peu profondes, chaudes avec beaucoup de végétation

Zone de frai : fraie au printemps et au début de l'été dans de l'eau herbeuse

White Bass (Silver Bass)
Bar blanc

Length/longueur : 20-30 cm (8-12 in./po)
Record (Ontario) : 45.0 cm/1.4 kg
17.7 in./3.07 lb.



Features: silvery coloured body with dark spots in horizontal lines; two dorsal fins not connected

Similar Species: White Perch

Habitat: prefers clear, cool water with gravel and rock shoals

Spawning: spring on shoals and in river mouths

Caractéristiques : corps argenté avec des taches sombres en lignes horizontales; deux nageoires dorsales non reliées

Espèces semblables : baret

Habitat : préfère les eaux claires et fraîches avec des hauts-fonds de gravier et de roche

Zone de frai : fraie au printemps dans les hauts-fonds et à l'embouchure des rivières


White Perch (Silver Perch)**Baret**

Length/longueur : 15-25 cm (6-10 in./po)**Record (Ontario) :** 0.68 kg
1.5 lb.**Features:** silvery green to pale olive sides with darker back; often with a bluish lustre on the head and lower jaw; two dorsal fins connected by a thin membrane**Similar Species:** White Bass, Yellow Perch**Habitat:** prefers warm waters of varying habitats**Spawning:** spring in shallow water**Caractéristiques :** flancs vert argenté à olive clair et dos noir; souvent avec un lustre bleuâtre sur la tête et la mâchoire inférieure; deux nageoires dorsales reliées par une mince membrane**Espèces semblables :** bar blanc, perchaude**Habitat :** préfère les eaux chaudes d'habitats divers**Zone de frai :** fraie au printemps dans de l'eau peu profonde


Freshwater Drum (Sheepshead)**Malachigan (tambour)**

Length/longueur : 45-50 cm (18-20 in./po)**Record (Ontario) :** 88.9 cm/9.77 kg
35.0 in./po/21.53 lb.**Features:** silvery coloured sides with a dark green or olive back; tail slightly rounded; small mouth overhung by blunt snout**Similar Species:** Carp**Habitat:** prefers large, shallow water bodies**Spawning:** spring and early summer

Black Crappie (Calico Bass, Crawpie)**Marigane noire**

Length/longueur : 18-25 cm (7-10 in./po)**Record (Ontario) :** 43.2 cm/1.7 kg
17.0 in./po/3.78 lb.**Features:** silvery coloured sides with dark irregular spots and blotches; dark green back**Similar Species:** White Crappie, Rock Bass**Habitat:** clear, quiet, warm water areas of lakes and slow flowing rivers with abundant vegetation**Spawning:** late spring and early summer over mud, sand or gravel in shallow water where there is some vegetation**Caractéristiques :** flancs argentés avec des taches sombres irrégulières; dos vert foncé**Espèces semblables :** marigane blanche, crapet de roche**Habitat :** eaux claires, calmes et chaudes des lacs et de rivières coulant doucement et ayant une végétation abondante**Zone de frai :** fraie à la fin du printemps et au début de l'été sur de la vase, du sable ou du gravier dans de l'eau peu profonde où il y a un peu de végétation

Pumpkinseed (Common Sunfish, Sunny)**Crapet-soleil**

Length/longueur : 18-23 cm (7-9 in./po)**Record (Ontario) :** 25.4 cm/0.5 kg
10.0 in./po/1.0 lb.**Features:** golden brown body with spots of olive, orange or red; lower sides of head and body with irregular, wavy, blue-green lines; red or orange spot on posterior edge of gill cover**Similar Species:** Bluegill, Rock Bass**Habitat:** clear, shallow, weedy waters**Spawning:** late spring and early summer over clay, sand, gravel or rock in shallow water

Caractéristiques : flancs argentés et dos vert foncé ou olive; queue légèrement arrondie; petite bouche surplombée par un museau pointu

Espèces semblables : carpe

Habitat : préfère les grands plans d'eau peu profonds

Zone de frai : fraie au printemps et au début de l'été

White Crappie (Crawpie)

Marigane blanche

Length/longueur : 20-30 cm (8-12 in./po)

Record (Ontario) : 39.1 cm/1.2 kg

15.4 in./po/2.71 lb.

Features: silvery coloured body with faint, dark, vertical bands; dorsal, anal and tail fins with rows of black spots

Similar Species: Black Crappie, Rock Bass

Habitat: warm, weedy, sheltered bays; often in silted streams, lakes and ponds

Spawning: late spring and early summer over mud, sand or gravel in shallow water where there is some vegetation

Caractéristiques : corps argenté avec de légères bandes verticales sombres; nageoires dorsale, anale et caudale comportant des rangées de taches noires

Espèces semblables : marigane noire, crapet de roche

Habitat : baies chaudes et abritées comportant de la végétation; souvent dans les cours d'eau, lacs et étangs limoneux

Zone de frai : fraie à la fin du printemps et au début de l'été sur de la vase, du sable ou du gravier dans de l'eau peu profonde où il y a un peu de végétation



Caractéristiques : corps brun doré avec des taches olive, orange ou rouges; lignes bleu-vert, ondulées et irrégulières au bas des côtés de la tête et du corps; taches rouges ou orange à l'extrémité postérieure des branchies

Espèces semblables : crapet arlequin, crapet de roche

Habitat : eaux claires, peu profondes et herbeuses

Zone de frai : fraie à la fin du printemps et au début de l'été dans de l'eau peu profonde, sur de l'argile, du sable, du gravier ou de la roche

Bluegill

Crapet arlequin

Length/longueur : 15-30 cm (6-12 in./po)

Record (Ontario) : 28.2 cm/0.8 kg

11.1 in./po/1.83 lb.

Features: green to olive body with faint vertical bands along sides; posterior edge of gill cover dark blue to black; black spot at rear edge of dorsal fin

Similar Species: Pumpkinseed, Rock Bass

Habitat: warm, vegetated, quiet waters


Spawning: late spring and early summer over mud, sand or gravel in shallow water

Caractéristiques : corps vert à olive avec de légères bandes verticales sur les flancs; extrémité postérieure des branchies bleue à noire; taches noires sur le bord postérieur de la nageoire dorsale

Espèces semblables : crapet-soleil, crapet de roche

Habitat : eaux calmes et chaudes avec de la végétation

Zone de frai : fraie à la fin du printemps et au début de l'été dans de l'eau peu profonde sur de la vase, du sable ou du gravier



Goldeye**Laquaiche aux yeux d'or**

Length/longueur : 25-38 cm (10-15 in./po)

Record (Ontario) : 37.2 cm/0.5 kg
14.7 in./po/1.19 lb.



Features: bluish-green colouration on back with silvery sides; forward scales have a golden lustre; large eye with bright yellow pupils

Similar Species: Mooneye

Habitat: often found in quiet turbid water of large rivers and the small lakes, ponds and marshes connected to them

Spawning: spring in pools of turbid rivers or in backwater lakes and ponds

Caractéristiques : coloration bleu-gris sur le dos et flancs argentés; les écailles de l'avant ont un lustre doré; grands yeux à pupilles jaune clair

Espèces semblables : laquaiche argentée

Habitat : souvent dans les eaux troubles et calmes des grandes rivières et des petits lacs, étangs et marais connexes

Zone de frai : fraie au printemps dans des bassins de rivières troubles ou dans les bras morts de lacs et d'étangs

Mooneye**Laquaiche argentée**

Length/longueur : 25-30 cm (10-12 in./po)

Record (Ontario) : 40.1 cm/0.7 kg
15.8 in./po/1.43 lb.



Features: pale olive to brown colouration on back with silvery sides; faint steel-blue lustre; eyes golden

Similar Species: Goldeye

Habitat: clear rivers and shallow waters of lakes

Spawning: spring in large streams

American Eel (Eel)**Anguille d'Amérique (anguille commune, anguille argentée)**

Length/longueur : 60-90 cm (24-36 in./po)

Record (Ontario) : 97.8 cm/2.3 kg
38.5 in./po/5.1 lb.



Features: very long slender body; continuous dorsal, tail and anal fins

Similar Species: Burbot, Bowfin

Habitat: prefer water over muddy, silty bottoms which they often burrow into

Spawning: migrate to the Atlantic Ocean to spawn

Caractéristiques : corps très allongé et mince; nageoires dorsale, caudale et anales continues

Espèces semblables : lotte, poisson-castor

Habitat : préfère les fonds vaseux et limoneux dans lesquels ils s'enfoncent souvent

Zone de frai : migre dans l'océan Atlantique pour frayer

Bowfin (Dogfish)**Poisson-castor**

Length/longueur : 46-60 cm (18-24 in./po)

Record (Ontario) : 80.0 cm/6.9 kg
31.5 in./po/15.1 lb.



Features: dark olive coloured body; no barbel on tip of chin; short, deep anal fin

Similar Species: Burbot

Habitat: prefer swampy, vegetated bays of warm lakes and rivers

Spawning: spring in shallow vegetated bays

Caractéristiques : corps olive foncée; pas de barbillon à la pointe du menton; nageoire anale courte et profonde

Espèces semblables : lotte

Habitat : préfère les baies marécageuses des lacs et rivières chauds avec de la végétation

Zone de frai : fraie au printemps dans des baies peu profondes avec de la végétation

Caractéristiques : dos olive clair à brun et flancs argentés; léger lustre bleu acier; yeux dorés

Espèces semblables : laquaiche aux yeux d'or

Habitat : rivières à l'eau claire et eaux peu profondes des lacs

Zone de frai : fraie au printemps dans de grands cours d'eau

Burbot (Ling, Eelpout, Freshwater Cod)

Lotte (loche)

Length/longueur : 30-50 cm (12-20 in./po)

Record (Ontario) : 92.7 cm/7.20 kg
36.5 in./po/15.88 lb.



Features: long, brownish body; barbel on tip of chin; long thin anal fin

Similar Species: Bowfin

Habitat: prefer cool waters of lakes and rivers

Spawning: winter under the ice over sand or gravel

Caractéristiques : corps allongé brunâtre; barbillon à la pointe du menton; longue et fine nageoire anale

Espèces semblables : poisson-castor

Habitat : préfère les eaux fraîches des lacs et rivières

Zone de frai : fraie en hiver sous la glace sur du sable ou du gravier

Lake Sturgeon (Common Sturgeon)

Esturgeon (de lac) (esturgeon jaune)

Length/longueur : 90-145 cm (36-60 in./po)

Record (Ontario) : 175.3 cm/76.2 kg
69.0 in./po/168.0 lb.



Features: barbels ahead of underslung mouth; bony plates on sides

Similar Species: none

Habitat: shoal areas of large lakes and rivers over mud or gravel

Spawning: spring in swift flowing water over gravel and rocks

Caractéristiques : bouche précédée de barbillons située sous la tête; plaques osseuses sur les flancs

Espèces semblables : aucune

Habitat : hauts-fonds de grands lacs et rivières constitués de vase ou de gravier

Zone de frai : fraie au printemps dans des courants rapides sur du gravier et des roches

Rainbow Smelt

Éperlan arc-en-ciel

Length/longueur : 15-25 cm (6-10 in./po)

Record (Ontario) : 27.3 cm/0.2 kg
10.8 in./po/0.33 lb.



Features: slender silvery fish; tongue with prominent teeth

Similar Species: Lake Herring

Habitat: cooler waters of deep lakes

Spawning: spring in streams, off-shore gravel shoals and sandy beaches

Caractéristiques : poisson argenté mince; dents proéminentes

Espèces semblables : cisco

Habitat : eaux fraîches des lacs profonds

Zone de frai : fraie au printemps dans les cours d'eau, les hauts-fonds de gravier du large et les plages sablonneuses

Great Lakes, Great Fishing, Great Eating

World Class Fishing

The Great Lakes are home to more than 150 types of fish and provide a great fishing opportunity. Lakes Erie, Huron (including Georgian Bay) and Ontario are in the top 10 preferred fishing locations for Ontario anglers. Many of the more than 60 Aboriginal communities located around the Great Lakes basin rely on Great Lakes fish for food. Several of these communities, as well as commercial fishermen, participate in Ontario's commercial fishery, which contributes millions of dollars to the Province's economy.

Past Pollution

Agricultural and industrial activities in the Great Lakes basin increased as the human population grew over the last 100 years. The chemicals we use have polluted our environment and pose risks to our health. The Great Lakes are vulnerable to such pollution since they are surrounded by heavily populated areas and because the water within the lakes remain for long periods of time.

Pollutants in water as well as bottom sediments can enter the food chain and build up in large fish. Increased levels of pollutants in Great Lakes fish during the 1960s and 70s prompted fish consumption advisories and, in some cases, closure of commercial fisheries.

Actions Taken

Actions taken by governments include banning the use of some harmful chemicals, reducing emissions of pollutants by implementing stricter standards, and the cleaning up of contaminated hot spots across the Great Lakes.

Achievements

The levels of pollutants such as polychlorinated biphenyls (PCBs) and dioxins have declined in Great Lakes fish by as much as 90 per cent during the last four decades. However, some newer commercial chemicals have been found to persist and accumulate in certain fish to levels of concern. These chemicals include polybrominated diphenyl ethers (PBDEs), which were used as flame retardants in a variety of plastics in consumer products; and perfluorooctane sulfonic acid (PFOS), which was mainly used as a surfactant in firefighting foam and as an oil and water repellent in fabric, carpets and food packaging. Governments and industries have begun to take actions such as banning or phasing out the use of certain PBDEs and PFOS to reduce the inputs of these chemicals, but the lakes will take time to recover. We have made progress on the Great Lakes, but there is still much work to do.

Moving Forward

The Government of Ontario is at the forefront of protecting the Great Lakes and health of Ontarians. To further strengthen our efforts in restoring and protecting the Great Lakes, a number of actions are underway including:

1. Ontario's Great Lakes Strategy
2. a new Great Lakes Guardian Community Fund to help community groups undertake improvement projects.
3. the Canada Ontario Agreement (COA) Respecting the Great Lakes Basin Ecosystem

We are committed to keeping our Great Lakes drinkable, swimmable and fishable, for us and for future generations.

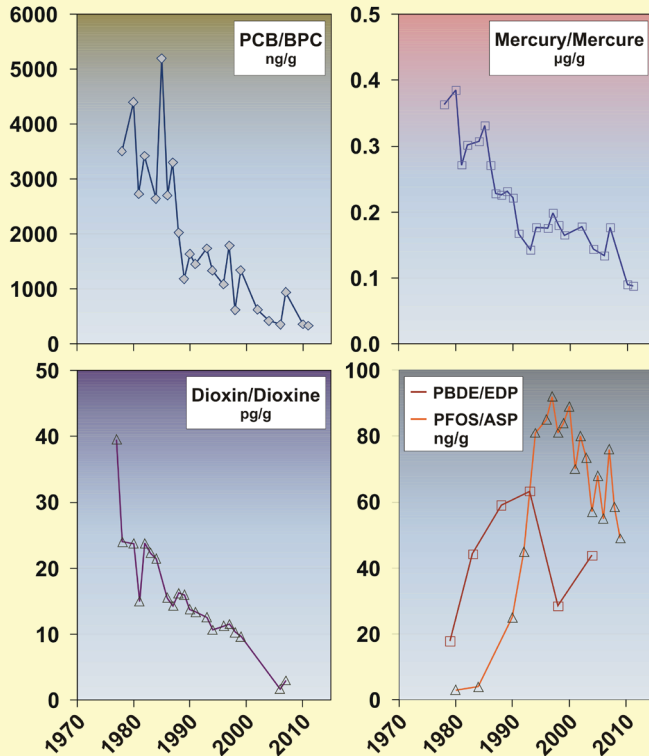
La pêche dans les Grands Lacs

Une pêche de renommée internationale

Les Grands Lacs renferment plus de 150 espèces de poissons et offrent d'excellentes possibilités de pêche. Les lacs Érié, Huron (y compris la baie Georgienne) et Ontario comptent parmi les 10 lieux de pêche préférés des pêcheurs ontariens. Les quelque 60 communautés autochtones situées dans le bassin des Grands Lacs ont besoin des Grands Lacs pour les poissons qu'elles y pêchent en vue d'être consommés. Plusieurs de ces communautés ainsi que des pêcheurs commerciaux participent à la pêche commerciale de l'Ontario, laquelle injecte des millions de dollars dans l'économie de la province.

La pollution du passé

Les activités agricoles et industrielles dans le bassin des Grands Lacs ont augmenté avec la croissance démographique des 100 dernières années. Nous utilisons des substances chimiques qui polluent l'environnement et menacent notre santé. Les Grands Lacs sont vulnérables à cette pollution car ils sont entourés de zones densément peuplées et leurs eaux restent sur place pendant une longue période. Les polluants dans l'eau et les sédiments contaminés entrent dans la chaîne alimentaire et se concentrent dans les grands poissons. Les niveaux élevés de polluants dans les poissons des Grands Lacs dans les années 1960 et 1970 ont forcé les autorités à publier des mises en garde de consommation et, dans certains cas, à fermer la pêche commerciale.



Time trends of pollutants in Lake Ontario fish (Lake Trout 60 cm)
Tendances chronologiques des polluants dans le poisson du lac Ontario (touladi de 60 cm)

Les mesures prises

Parmi les mesures prises par les gouvernements, on compte l'interdiction d'utiliser certains produits chimiques nocifs, la mise en œuvre de normes plus strictes relatives aux émissions de polluants et le nettoyage des secteurs pollués des Grands Lacs.

Les accomplissements

Les niveaux de polluants, comme les biphényles polychlorés (BPC) et les dioxines, ont baissé jusqu'à 90 pour cent dans les poissons des Grands Lacs au cours des quarante dernières années. Cependant, on a remarqué que de nouveaux produits chimiques du commerce s'accumulent et persistent dans le poisson de manière inquiétante. Ces substances comprennent notamment les éthers diphenyliques polybromés (EDP), utilisé comme agent ignifuge dans des matières plastiques de produits de consommation; et l'acide sulfonique perfluorooctane (ASP), utilisé comme agent de surface dans la mousse extinctrice et comme agent oléofuge et hydrofuge sur le tissu, les tapis et les emballages alimentaires. Les gouvernements et l'industrie ont commencé à prendre des mesures, comme l'interdiction et l'élimination progressive des EDP et des ASP, pour réduire les effets nocifs de ces substances chimiques, mais les lacs auront besoin de temps pour se rétablir. Nous avons fait des progrès dans la protection des Grands Lacs, mais il y a encore beaucoup à faire.

Perspectives d'avenir

Le gouvernement de l'Ontario est à l'avant garde des mesures prises pour protéger les Grands Lacs et la santé de la population. Pour renforcer les efforts visant à restaurer et à protéger les Grands Lacs, plusieurs mesures sont en cours, dont :

1. la Stratégie ontarienne pour les Grands Lacs;
2. le Fonds d'action communautaire pour la protection des Grands Lacs qui aide divers groupes à mener des travaux à l'échelle locale;
3. l'Accord Canada-Ontario sur l'écosystème du bassin des Grands Lacs.

Nous sommes résolu à faire en sorte que les Grands Lacs restent une source d'eau propre à la consommation, à la baignade et à la pêche, pour nous et pour les générations futures.

Length/ 15 20 25 30 35 40 45 50 55 60 65 70 75 >75 cm
 Longueur 6" 8" 10" 12" 14" 16" 18" 20" 22" 24" 26" 28" 30" >30"

Length/ 15 20 25 30 35 40 45 50 55 60 65 70 75 >75 cm
 Longueur 6" 8" 10" 12" 14" 16" 18" 20" 22" 24" 26" 28" 30" >30"

Herrick Lake / Lac Herrick												
Continued/Suite											483542/855520	
Whitefish ⁶					8							
Grand corégone ⁶				8		4						
White Sucker ¹							8					
Meunier noir ¹					8			4				

Herridge Lake / Lac Herridge												
Nipissing Dist./Dist. de Nipissing											465857/794930	
Northern Pike ¹							8		4		2	
Brochet ¹							4			0		
Walleye ¹				8			4			2		
Doré ¹			8	4				0				
Smallmouth Bass ²				8			4					
Achigan à petite bouche ²			4				0					

Hicks Lake / Lac Hicks												
Thunder Bay Dist./Dist. de Thunder Bay											484903/890528	
Walleye ¹				8		4		2		0		
Doré ¹			4				0					

Hidden Lake / Lac Hidden												
McCart Twp./Canton de McCart, Cochrane Dist./Dist. de Cochrane											484328/804943	
Yellow Perch ¹				8								
Perchaude ¹			8	4								

High Lake / Lac High												
Ewart Twp./Canton d'Ewart, Kenora Dist./Dist. de Kenora											494202/950825	
Lake Trout ⁶							8		4			
Truite de lac ⁶								0				
Northern Pike ⁶							8		4			
Brochet ⁶							4		0			

Highbrush Lake / Lac Highbrush												
Caverley Twp./Canton de Caverley, Sudbury Dist./Dist. de Sudbury											474510/833251	
Northern Pike ¹							8					
Brochet ¹							8					
Walleye ²							8					
Doré ²				8		4		0				
Whitefish ¹							8					
Grand corégone ¹							8					

Horseshoe Lake / Lac Horseshoe												
Kenora Dist./Dist. de Kenora											492052/915113	
Lake Trout ²							8		4		0	
Truite de lac ²							4			0		

Horwood Lake / Lac Horwood												
Horwood Twp./Canton de Horwood, Sudbury Dist./Dist. de Sudbury											475837/821934	
Northern Pike ²							8		4		2	
Brochet ²							8		4		0	
Walleye ²			4		2					0		
Doré ²									0			
White Sucker ²								8				
Meunier noir ²							8		4	0		

Howard Lake / Lac Howard												
Arnold Twp./Canton d'Arnold, Timiskaming Dist./Dist. de Timiskaming											481426/794934	
Northern Pike ²								8		4		2
Brochet ²								4			0	
Walleye ²								4				
Doré ²								0				

Howells Lake / Lac Howells												
Howells Twp./Canton de Howells, Cochrane Dist./Dist. de Cochrane											495624/815848	
Walleye ¹								8			4	
Doré ¹							4			0		

Hubert Lake / Lac Hubert												
Larson Twp./Canton de Larson, Algoma Dist./Dist. d'Algoma											471909/842653	
Lake Trout ¹								8				
Truite de lac ¹								8		4		
Brook Trout ¹							8		4	2		
Ombles de fontaine ¹							8		4	0		

Humestone Lake / Lac Humestone												
Potter Twp./Canton de Potter, Cochrane Dist./Dist. de Cochrane											492457/804315	
Northern Pike ²								8			4	0
Brochet ²								8		4		0
Walleye ¹								8		4		
Doré ¹								4		0		

Hik Lake / Lac Hik

Kenora Dist./Dist. de Kenora

502109/913036

Northern Pike ²				8		4		2
Brochet ²			4			0		

Holinshead Lake / Lac Holinshead

Thunder Bay Dist./Dist. de Thunder Bay

493915/894033

Northern Pike ²				8		4		2
Brochet ²			4			0		
Walleye ¹		8		4		2		
Doré ¹	4			0				

Holly Lake / Lac Holly

Thunder Bay Dist./Dist. de Thunder Bay

492623/900517

Northern Pike ²				8				4
Brochet ²				4			0	
Walleye ¹				8				
Doré ¹				4				

Hopper Lake / Lac Hopper

Cochrane Dist./Dist. de Cochrane

495921/795107

Northern Pike ¹				8		4		
Brochet ¹						0		
Walleye ¹		8		4				
Doré ¹	4			0				
Whitefish ¹				8				
Grand corégone ¹				8				
White Sucker ¹				8				
Meunier noir ¹				8				

Hornblende Lake / Lac Hornblende

Thunder Bay Dist./Dist. de Thunder Bay

485452/872247

Lake Trout ⁶				8		4		
Traite de lac ⁶				4		0		
White Sucker ⁶				8				
Meunier noir ⁶				8		4		

Horseshoe Lake / Lac Horseshoe

Kenora Dist./Dist. de Kenora

521359/904537

Walleye ¹				8		4		
Doré ¹				8	4	0		

Length/ 15 20 25 30 35 40 45 50 55 60 65 70 75 >75 cm
 Longueur 6" 8" 10" 12" 14" 16" 18" 20" 22" 24" 26" 28" 30" >30"

General population/population générale

Sensitive population/population sensible - Women of child-bearing age and children under 15/Les femmes en âge de procréer et les enfants de moins de 15 ans

Hutchison Lake / Lac Hutchison

Fullard & McQueston Twps./Cantons de Fullard et de McQueston, Thunder Bay Dist./Dist. de Thunder Bay 494709/865709

Northern Pike ¹						4		
Brochet ¹						0		
Walleye ¹				8		4		2
Doré ¹				4		0		
Yellow Perch ¹	8							
Perchaude ¹	4							
Whitefish ¹				8				
Grand corégone ¹				8				
Cisco ¹		8						
Cisco ¹		8	4					
White Sucker ¹						8		
Meunier noir ¹						8		4

Icarus Lake / Lac Icarus

Thunder Bay Dist./Dist. de Thunder Bay

481312/903419

Northern Pike ¹						8		
Brochet ¹						8		4
Walleye ¹						8		
Doré ¹						8		4

Icy Lake / Lac Icy

Schwenger Twp./Canton de Schwenger, Rainy River Dist./Dist. de Rainy River

484959/913206

Northern Pike ²						8		4
Brochet ²						8		4
Walleye ²						8		4
Doré ²						4		0

Lac des Îles

Thunder Bay Dist./Dist. de Thunder Bay

491208/893618

Northern Pike ²								4
Brochet ²								0

Indian Lake / Lac Indian

Hassard & McBride Twps./Cantons de Hassard et de McBride

Sudbury Dist./Dist. de Sudbury

480208/813560

Northern Pike ²						8		4		2	0
Brochet ²						4		0			

Length/ 15 20 25 30 35 40 45 50 55 60 65 70 75 >75 cm
 Longueur 6" 8" 10" 12" 14" 16" 18" 20" 22" 24" 26" 28" 30" >30"

Length/ 15 20 25 30 35 40 45 50 55 60 65 70 75 >75 cm
 Longueur 6" 8" 10" 12" 14" 16" 18" 20" 22" 24" 26" 28" 30" >30"

Length/ 15 20 25 30 35 40 45 50 55 60 65 70 75 >75 cm
 Longueur 6" 8" 10" 12" 14" 16" 18" 20" 22" 24" 26" 28" 30" >30"

Indian Lake / Lac Indian													
Kenora Dist./Dist. de Kenora													493256/913959
Lake Trout ²													4
Truite de lac ²													0
Northern Pike ¹											8		4
Brochet ¹									4				0
Walleye ¹						8						4	
Doré ¹						4						0	
Smallmouth Bass ¹						4							
Achigan à petite bouche ¹						0							

Indian Lake / Lac Indian													
northwest of Smooth Rock Falls/nord-ouest de Smooth Rock Falls, Cochrane Dist./Dist. de Cochrane													492256/814744
Northern Pike ¹										8			4
Brochet ¹										4			0
Walleye ¹										8			
Doré ¹										4			

Indian Lake (English River) / Lac Indian (Rivière English)														
south of Ball Lake/sud du lac Ball, Kenora Dist./Dist. de Kenora													501348/940513	
Northern Pike ²							8				4		2	0
Brochet ²							8				4			0
Walleye ²							8				4			
Doré ²											0			
Whitefish ²											8			
Grand corégone ²											8			
White Sucker ¹											8		4	
Meunier noir ¹											4		0	

Indian Lake / Lac Indian														
south of Biscotasi Lake/sud du lac Biscotasi McPhail & Earle Twps./Cantons de McPhail et d'Earle, Sudbury Dist./Dist. de Sudbury													470737/820735	
Northern Pike ²												8		4
Brochet ²												8		4
Walleye ¹												8		4
Doré ¹												4		0

Island Lake / Lac Island														
German Twp./Canton de German, Cochrane Dist./Dist. de Cochrane													483324/805155	
Smallmouth Bass ¹													8	
Achigan à petite bouche ¹													8	4

Island Lake / Lac Island														
Haycock Twp./Canton de Haycock, Kenora Dist./Dist. de Kenora													494728/942002	
Northern Pike ²													8	4
Brochet ²														0
Walleye ²													8	4
Doré ²													4	0
Whitefish ²													8	
Grand corégone ²													8	
Yellow Perch ²													8	
Perchaude ²													8	
White Sucker ²													8	
Meunier noir ²													8	

Island (Thistle) Lake / Lac Island (Thistle)														
Thistle Twp./Canton de Thistle, Nipissing Dist./Dist. de Nipissing													464026/800116	
Northern Pike ¹													8	4
Brochet ¹													4	0
Walleye ¹													8	4
Doré ¹													8	4
Cisco ¹													8	
Cisco ¹													8	

Island Dam Lake / Lac Island Dam														
Thunder Bay Dist./Dist. de Thunder Bay													491600/863700	
Walleye ¹													8	4
Doré ¹													8	4

Islington Lake / Lac Islington														
Thunder Bay Dist./Dist. de Thunder Bay													490831/863904	
Northern Pike ¹													8	4
Brochet ¹													4	0
Walleye ¹													8	4
Doré ¹													8	4

Irene Lake / Lac Irene

Kenora Dist./Dist. de Kenora

490728/913631

Lake Trout ² Truite de lac ²						4																
						0																
Northern Pike ¹ Brochet ¹							8								4							
Walleye ¹ Doré ¹								8			4								2			
Smallmouth Bass ¹ Achigan à petite bouche ¹									8	4												
										4	0											

Iron Lake / Lac Iron

Afon Twp./Canton d'Afon, Sudbury Dist./Dist. de Sudbury

465729/802115

Lake Trout ² Truite de lac ²									8													
Splake ¹ Truite moulac ¹													8								4	

Iron Lake / Lac Iron

Chambers Twp./Canton de Chambers, Nipissing Dist./Dist. de Nipissing

470338/795507

Lake Trout ¹ Truite de lac ¹									8													

Iron Range Lake / Lac Iron Range

Thunder Bay Dist./Dist. de Thunder Bay

481124/902002

Walleye ¹ Doré ¹																						4	
													8									0	
Yellow Perch ¹ Perchaude ¹														8									
															8								

Irwin Lake / Lac Irwin

Kenora Dist./Dist. de Kenora

513430/950305

Northern Pike ² Brochet ²																	8					4							2
																						0							
Walleye ² Doré ²																		8				4							2
																							0						

Island Lake / Lac Island

Corkill Twp./Canton de Corkill, Timiskaming Dist./Dist. de Timiskaming

473050/803521

Brook Trout ² Ombles de fontaine ²																													

Length/ 15 20 25 30 35 40 45 50 55 60 65 70 75 >75 cm
Longueur 6" 8" 10" 12" 14" 16" 18" 20" 22" 24" 26" 28" 30" >30" General population/population générale Sensitive population/population sensible – Women of child-bearing age and children under 15/Les femmes en âge de procréer et les enfants de moins de 15 ans**Ivanhoe Lake / Lac Ivanhoe**

Sudbury Dist./Dist. de Sudbury

481016/823103

Northern Pike ² Brochet ²																						8					4				2	
Walleye ² Doré ²																						8						4			0	
Yellow Perch ¹ Perchaude ¹																						8										
Whitefish ¹ Grand corégone ¹																																
White Sucker ¹ Meunier noir ¹																																

Jackfish Lake / Lac Jackfish

Rainy River Dist./Dist. de Rainy River

485626/933547

Walleye ¹ Doré ¹																																	
Northern Pike ² Brochet ²																																	

Jackfish Lake / Lac Jackfish

Syine Twp./Canton de Syine, Thunder Bay Dist./Dist. de Thunder Bay

484955/865651

Northern Pike ² Brochet ²																																	
Walleye ² Doré ²																																	
Yellow Perch ¹ Perchaude ¹																																	
White Sucker ¹ Meunier noir ¹																																	

Jacob Lake / Lac Jacob

Thunder Bay Dist./Dist. de Thunder Bay

482109/901935

Northern Pike ¹ Brochet ¹																																	
Walleye ¹ Doré ¹																																	
Smallmouth Bass ² Achigan à petite bouche ²																																	

Length/ 15 20 25 30 35 40 45 50 55 60 65 70 75 >75 cm
Longueur 6" 8" 10" 12" 14" 16" 18" 20" 22" 24" 26" 28" 30" >30"

Length/ 15 20 25 30 35 40 45 50 55 60 65 70 75 >75 cm
 Longueur 6" 8" 10" 12" 14" 16" 18" 20" 22" 24" 26" 28" 30" >30"

Length/ 15 20 25 30 35 40 45 50 55 60 65 70 75 >75 cm
 Longueur 6" 8" 10" 12" 14" 16" 18" 20" 22" 24" 26" 28" 30" >30"

Jean Lake / Lac Jean
 Browning Twp./Canton de Browning, Sudbury Dist./Dist. de Sudbury 472239/810803

Northern Pike ¹					8			4			2				
Brochet ¹					0										

Jean Lake / Lac Jean
 Rainy River Dist./Dist. de Rainy River 483234/914211

Lake Trout ²					8			4							
Truite de lac ²					4			0							
Northern Pike ¹						8			4						
Brochet ¹					0										
Walleye ¹				8			4		2	0					
Doré ¹				8		4		0							
Smallmouth Bass ¹					8			4							
Achigan à petite bouche ¹					8		4	0							

Jeanette Lake / Lac Jeanette
 Kenora Dist./Dist. de Kenora 510523/920811

Northern Pike ²								8				4		
Brochet ²						8		4				0		
Walleye ¹						8			4					
Doré ¹						4			0					

Jeanne Lake / Lac Jeanne
 Beebe Twp./Canton de Beebe, Algoma Dist./Dist. d'Algoma 465526/821117

Lake Trout ¹									8					
Truite de lac ¹									4					
Walleye ¹						8			4			2		
Doré ¹					8		4			0				

Jemar Lake / Lac Jemar
 Cochrane Dist./Dist. de Cochrane 501134/861618

Northern Pike ¹								8				4		
Brochet ¹						8		4			0			
Walleye ¹				8			4							
Doré ¹				0										
Whitefish ¹						8								
Grand corégone ¹						8								

Jolly Lake / Lac Jolly
 Thunder Bay Dist./Dist. de Thunder Bay 491004/892734

Walleye ²								8				4				
Doré ²								0								

Jowsey Lake / Lac Jowsey
 Carleton & Whitesides Twp./Cantons de Carleton et de Whitesides, Cochrane Dist./Dist. de Cochrane 482229/814325

Northern Pike ¹										8				
Brochet ¹									8		4			
Walleye ¹								8		4				
Doré ¹								4		0				
Yellow Perch ¹								8						
Perchaude ¹								8						

Jubilee Lake / Lac Jubilee
 Burkett Twp./Canton de Burkett, Kenora Dist./Dist. de Kenora 510038/922359

Northern Pike ¹												4	2	0	
Brochet ¹												0			
Walleye ²							8	4		2		0			
Doré ²							0								

Jumping Cariboo Lake / Lac Jumping Cariboo
 Olive & Law Twp./Cantons d'Olive et de Law, Nipissing Dist./Dist. de Nipissing 465257/794632

Walleye ¹										8				
Doré ¹								8		4		0		

Kabnung Lake / Lac Kabnung
 Algoma Dist./Dist. d'Algoma 481654/845849

Walleye ¹								8		4				
Doré ¹								8	4		0			

Kabinakagami Lake / Lac Kabinakagami
 Algoma Dist./Dist. d'Algoma 485429/842423

Northern Pike ¹										8			4	
Brochet ¹										4			0	
Walleye ¹					8			4		2				
Doré ¹					4			0						

Jerry Lake / Lac Jerry Gamble & Corley Twp./Cantons de Gamble et de Corley, Timiskaming Dist./Dist. de Timiskaming		472203/803903														
Brook Trout ¹ Ombles de fontaine ¹		8		8												
Jimchrist (Christman) Lake / Lac Jimchrist (Christman) Raimbault Twp./Canton de Raimbault, Algoma Dist./Dist. d'Algoma		463501/824347														
Lake Trout ² Truite de lac ²		8		4		0		4								
Jim Edwards Lake / Lac Jim Edwards Selby Twp./Canton de Selby, Sudbury Dist./Dist. de Sudbury		471811/802555														
Brook Trout ¹ Ombles de fontaine ¹		8		8		4										
Joe Lake / Lac Joe Wisner Twp./Canton de Wisner, Sudbury Dist./Dist. de Sudbury		464405/810040														
Smallmouth Bass ² Achigan à petite bouche ²		8		8												
Joe Lake / Lac Joe Adair Twp./Canton d'Adair, Cochrane Dist./Dist. de Cochrane		490514/793301														
Northern Pike ¹ Brochet ¹		8		4		0										
Walleye ¹ Doré ¹		4		2		0										
Johnnie Lake / Lac Johnnie Carlyle Twp./Canton de Carlyle, Manitoulin Dist./Dist. de Manitoulin		460516/811329														
Lake Trout ² Truite de lac ²		8		8		4										
Smallmouth Bass ² Achigan à petite bouche ²		8		4		0										
Jojo Lake / Lac Jojo Thunder Bay Dist./Dist. de Thunder Bay		501808/885217														
Northern Pike ¹ Brochet ¹		8		4		0										
Cisco ¹ Cisco ¹		8		4		0										

Length/ 15 20 25 30 35 40 45 50 55 60 65 70 75 >75 cm
Longueur 6" 8" 10" 12" 14" 16" 18" 20" 22" 24" 26" 28" 30" >30"

General population/population générale

Sensitive population/population sensible - Women of child-bearing age and children under 15/Les femmes en âge de procréer et les enfants de moins de 15 ans

Kabinakagami River / Rivière Kabinakagami Downstream/en aval Cochrane Dist./Dist. de Cochrane		500227/840231														
Northern Pike ¹ Brochet ¹		8		4		0										
Walleye ¹ Doré ¹		4		0												
Whitefish ² Grand corégone ²		8		8												
White Sucker ¹ Meunier noir ¹		8		4												
Kabinakagami River / Rivière Kabinakagami Upstream/en amont Cochrane Dist./Dist. de Cochrane		495226/840422														
Northern Pike ² Brochet ²		8		4												
White Sucker ¹ Meunier noir ¹		8		4		0										
Kagawong Lake / Lac Kagawong Billings, Campbell & Allan Twp./Cantons de Billings, de Campbell, et d'Allan Manitoulin Dist./Dist. de Manitoulin		454945/821820														
Smallmouth Bass ² Achigan à petite bouche ²		8		4		0										
Yellow Perch ² Perchaude ²		8		4												
Kagianagami Lake / Lac Kagianagami Thunder Bay Dist./Dist. de Thunder Bay		505553/875148														
Northern Pike ¹ Brochet ¹		8		4		0										
Walleye ¹ Doré ¹		8		4		0										
Kagian Lake / Lac Kagian Thunder Bay Dist./Dist. de Thunder Bay		491836/862421														
Northern Pike ¹ Brochet ¹		4		0												

Length/ 15 20 25 30 35 40 45 50 55 60 65 70 75 >75 cm
Longueur 6" 8" 10" 12" 14" 16" 18" 20" 22" 24" 26" 28" 30" >30"

Length/ 15 20 25 30 35 40 45 50 55 60 65 70 75 >75 cm
 Longueur 6" 8" 10" 12" 14" 16" 18" 20" 22" 24" 26" 28" 30" >30"

Length/ 15 20 25 30 35 40 45 50 55 60 65 70 75 >75 cm
 Longueur 6" 8" 10" 12" 14" 16" 18" 20" 22" 24" 26" 28" 30" >30"

Kagiano Lake / Lac Kagiano
 Continued/Suite 491836/862421

Walleye ¹		8		4															
Doré ¹		0																	

Kaginu Lake / Lac Kaginu
 Gertrude Twp./Canton de Gertrude, Thunder Bay Dist./Dist. de Thunder Bay 490516/854655

Northern Pike ¹																				8			
Brochet ¹																					8	4	
Walleye ⁶																					8	4	
Doré ⁶																					8	4	0
Yellow Perch ⁶																					8		
Perchaude ⁶																					8		
White Sucker ⁶																						8	
Meunier noir ⁶																						8	

Kahshahpiwi Lake / Lac Kahshahpiwi
 Rainy River Dist./Dist. de Rainy River 481440/912853

Lake Trout ²																					8	4	2	0	
Traite de lac ²																					4	0			
Walleye ¹																						8	4	2	0
Doré ¹																						4	0		
Smallmouth Bass ¹																						8	4		
Achigan à petite bouche ¹																						4	0		

Kaishkons Lake / Lac Kaishkons
 Rainy River Dist./Dist. de Rainy River 490319/932349

Lake Trout ²																						8	4	
Traite de lac ²																						8	4	0
Northern Pike ¹																						8	4	2
Brochet ¹																						8	4	0
Walleye ¹																						8		
Doré ¹																						8	4	
Smallmouth Bass ¹																						8		
Achigan à petite bouche ¹																						4		

Kakagi Lake / Lac Kakagi
 Kenora Dist./Dist. de Kenora 491253/935015

Lake Trout ²																						8	4	
Traite de lac ²																						8	4	0

Kamiskotia River / Rivière Kamiskotia
 at Mattagami River/à la rivière Mattagami
 Jamieson Twp./Canton de Jamieson, Cochrane Dist./Dist. de Cochrane 483407/813049

Northern Pike ⁶																						8	4	
Brochet ⁶																						4	0	
Walleye ⁶																						8	4	2
Doré ⁶																						8	4	0
White Sucker ⁶																						8		
Meunier noir ⁶																						8	4	

Kamungishkamo Lake / Lac Kamungishkamo
 Kenora Dist./Dist. de Kenora 514811/920537

Northern Pike ¹																						8	4	0
Brochet ¹																						8	4	0
Walleye ²																						8	4	
Doré ²																						4	0	
Whitefish ¹																						8		
Grand corégone ¹																						8		

Kaneki Lake / Lac Kaneki
 Kenogaming & Regan Twp./Cantons de Kenogaming et de Regan, Sudbury Dist./Dist. de Sudbury 480348/815708

Northern Pike ¹																						8	4	2	0
Brochet ¹																						4	0		
Walleye ¹																						8	4		
Doré ¹																						0			

Kapiskau Lake / Lac Kapiskau
 Kenora Dist./Dist. de Kenora 521035/851804

Northern Pike ¹																						8		
Brochet ¹																						8	4	
Walleye ¹																						8		
Doré ¹																						8	4	0

Kapkichi Lake / Lac Kapkichi
 Kenora Dist./Dist. de Kenora 512745/902318

Northern Pike ¹																						8	
Brochet ¹																						4	
Walleye ¹																						8	
Doré ¹																						4	

Kakakise Lake / Lac Kakakise

Killarney Twp./Canton de Killarney, Manitoulin Dist./Dist. de Manitoulin 460352/811921

Smallmouth Bass ²					8											
Achigan à petite bouche ²					4											

Kakakiwaganda Lake / Lac Kakakiwaganda

Sudbury Dist./Dist. de Sudbury 461216/804732

Northern Pike ¹							8				4					
Brochet ¹								4				0				
Walleye ¹					8			4		2						
Doré ¹					8	4				0						
Smallmouth Bass ²					8			4								
Achigan à petite bouche ²	8			4		0										

Kam River / Rivière Kam

downstream of Kakabeka Falls/en aval des chutes Kakabeka
Thunder Bay Dist./Dist. de Thunder Bay 482049/891858

Walleye ^{2,8}					8					4						
Doré ^{2,8}					8			4		0						
White Sucker ^{2,8,9}					8											
Meunier noir ^{2,8,9}					8				4							

Kamiskotia Lake / Lac Kamiskotia

Robb Twp./Canton de Robb, Cochrane Dist./Dist. de Cochrane 483411/813755

Northern Pike ⁶							8					4				
Brochet ⁶							8			4			0			
Walleye ⁶						8										
Doré ⁶						4		0								
White Sucker ⁶						8										
Meunier noir ⁶						8										

Kamiskotia River / Rivière Kamiskotia

at Kamiskotia Falls/aux chutes Kamiskotia
Jamieson Twp./Canton de Jamieson, Cochrane Dist./Dist. de Cochrane 483408/813201

Northern Pike ⁶						8						4				
Brochet ⁶						4					0					
Walleye ⁶					8			4								
Doré ⁶					4			0								
White Sucker ⁶						8										
Meunier noir ⁶						8		4								

Length/ 15 20 25 30 35 40 45 50 55 60 65 70 75 >75 cm
Longueur 6" 8" 10" 12" 14" 16" 18" 20" 22" 24" 26" 28" 30" >30"

General population/population générale

Sensitive population/population sensible - Women of child-bearing age and children under 15/Les femmes en âge de procréer et les enfants de moins de 15 ans

Kapusking Lake / Lac Kapusking

Kapusking Twp./Canton de Kapusking, Algoma Dist./Dist. d'Algoma 482901/825640

Walleye ¹					8				4		2					
Doré ¹					4					0						
Northern Pike ²									8			4				
Brochet ²									4				0			
White Sucker ¹									8							
Meunier noir ¹									8			4				

Kapusking River / Rivière de Kapusking

at Graveyard Creek/au ruisseau Graveyard
Shanly Twp./Canton de Shanly, Algoma Dist./Dist. d'Algoma 490554/824523

Northern Pike ¹									8							
Brochet ¹									4			0				

Kapusking River / Rivière Kapusking

at Woman Falls/aux chutes Woman, Algoma Dist./Dist. d'Algoma 490844/824256

Northern Pike ¹									8			4				
Brochet ¹										4			0			
Walleye ¹						8	4									
Doré ¹						0										
White Sucker ²								8			4					
Meunier noir ²								4			0					
Longnose Sucker ¹								8			4					
Meunier rouge ¹								8	4		0					

Kapusking River / Rivière de Kapusking

below Old Woman Falls/en aval des chutes Old Woman, Algoma Dist./Dist. d'Algoma 491006/824240

Northern Pike ¹												4				
Brochet ¹												0				

Kapusking River / Rivière de Kapusking

below White Otter Falls to above Big Beaver Falls, Algoma Dist.
en aval des chutes White Otter jusqu'en amont des chutes Big Beaver, Dist. d'Algoma 491614/8237361

Northern Pike ¹												4				
Brochet ¹													0			
Walleye ¹					8			4								
Doré ¹									0							

Length/ 15 20 25 30 35 40 45 50 55 60 65 70 75 >75 cm
Longueur 6" 8" 10" 12" 14" 16" 18" 20" 22" 24" 26" 28" 30" >30"

Length/ 15 20 25 30 35 40 45 50 55 60 65 70 75 >75 cm
 Longueur 6" 8" 10" 12" 14" 16" 18" 20" 22" 24" 26" 28" 30" >30"

Length/ 15 20 25 30 35 40 45 50 55 60 65 70 75 >75 cm
 Longueur 6" 8" 10" 12" 14" 16" 18" 20" 22" 24" 26" 28" 30" >30"

Kapuskasing River / Rivière Kapuskasing													
below Big Beaver Falls to above Spruce Falls (Kapuskasing) en aval des chutes Big Beaver jusqu'en amont des chutes Spruce (Kapuskasing)													
492206/822752													
Northern Pike ¹ Brochet ¹													4
													0
Walleye ¹ Doré ¹		8			4						2		0
		4											0
Longnose Sucker ² Meunier rouge ²												8	4
												4	0

Kapuskasing River / Rivière Kapuskasing															
Spruce Falls to Mattagami River/entre les chutes Spruce et la rivière Mattagami Teetzel & O'Brien Twps./Cantons de Teetzel et d'O'Brien, Cochrane Dist./Dist. de Cochrane															
492852/822455															
Walleye ¹ Doré ¹		8											2	0	
														0	
Northern Pike ¹ Brochet ¹													8	4	
													4	0	
White Sucker ² Meunier noir ²													8	4	0
													8	4	0

Karchuk Lake / Lac Karchuk															
Browning Twp./Canton de Browning, Sudbury Dist./Dist. de Sudbury															
472348/810810															
Northern Pike ¹ Brochet ¹													8	4	
													8	4	0

Kasakanta Lake / Lac Kasakanta																
Ogilvie Twp./Canton d'Ogilvie, Sudbury Dist./Dist. de Sudbury																
472631/810829																
Northern Pike ¹ Brochet ¹													8	4	2	0
													8	4		0
Walleye ¹ Doré ¹													8	4	2	0
													8	4		0

Kashabowie Lake / Lac Kashabowie															
Thunder Bay Dist./Dist. de Thunder Bay															
484308/902339															
Northern Pike ¹ Brochet ¹													8	4	
													8	4	0
Walleye ¹ Doré ¹													8	4	2
													4		0
Smallmouth Bass ² Achigan à petite bouche ²													8	4	0
													8	4	0

Kawinogans River / Rivière Kawinogans													
Continued/Suite													
513902/895458													
White Sucker ² Meunier noir ²													8
													8

Kawinogans River / Rivière Kawinogans													
downstream of Kukuku Rapids/en aval des rapides Kukuku Connell Twp./Canton de Connell, Kenora Dist./Dist. de Kenora													
513130/900137													
Northern Pike ¹ Brochet ¹													8
													4
White Sucker ¹ Meunier noir ¹													8
													4

Kay Lake / Lac Kay															
Sibley Twp./Canton de Sibley, Thunder Bay Dist./Dist. de Thunder Bay															
491412/912824															
Lake Trout ² Truite de lac ²													4	2	0
														0	
Northern Pike ¹ Brochet ¹													4	2	0
														0	
Walleye ¹ Doré ¹													8	4	2
														0	

Kearns Lake / Lac Kearns														
Thunder Bay Dist./Dist. de Thunder Bay														
493031/900044														
Northern Pike ² Brochet ²													8	4
													4	0
Walleye ¹ Doré ¹													8	4
													4	0

Kebskwasheshi Lake / Lac Kebskwasheshi															
Kelsey & Braithwaite Twps./Cantons de Kelsey et de Braithwaite Sudbury Dist./Dist. de Sudbury															
472350/825349															
Walleye ¹ Doré ¹													8	4	2
													8	4	0

Kecil Lake / Lac Kecil														
Victoria Twp./Canton de Victoria, Algoma Dist./Dist. d'Algoma														
461533/821748														
Northern Pike ¹ Brochet ¹													8	4
													4	0

Katagi Lake / Lac Katagi

Sudbury Dist./Dist. de Sudbury

475431/815809

Northern Pike²
Brochet²

			8		4		2		0	
			4					0		

Walleye¹
Doré¹

			8		4					
			4		0					

Katimiagamak Lake / Lac Katimiagamak

Kenora Dist./Dist. de Kenora

490720/934253

Lake Trout²
Truite de lac²

							8			
							8		4	

Katodawa Lake / Lac Katodawa

Carter & Middleboro Twps./Cantons de Carter et de Middleboro, Sudbury Dist./Dist. de Sudbury

475045/814658

Northern Pike¹
Brochet¹

								8		
					8				4	

Walleye¹
Doré¹

			8				4			
			4				0			

Katzenbach Lake / Lac Katzenbach

Thunder Bay Dist./Dist. de Thunder Bay

480349/852012

Lake Trout²
Truite de lac²

							8		4	
							4		0	

Kawawegama Lake / Lac Kawawegama

McLauren Twp./Canton de McLauren, Thunder Bay Dist./Dist. de Thunder Bay

501149/901110

Northern Pike²
Brochet²

							8		4	
							4		0	

Walleye¹
Doré¹

			8				4		2	
			4				0			

Kawene Lake / Lac Kawene

Trottier Twp./Canton de Trottier, Rainy River Dist./Dist. de Rainy River

484535/911241

Northern Pike²
Brochet²

							4		2	
							0			

Kawinogans River / Rivière Kawinogans

Kenora Dist./Dist. de Kenora

513902/895458

Walleye⁵
Doré⁵

							8			
							4		0	

Redhorse Sucker⁵
Suceur rouge⁵

							8			
									4	

Length/ 15 20 25 30 35 40 45 50 55 60 65 70 75 >75 cm
Longueur 6" 8" 10" 12" 14" 16" 18" 20" 22" 24" 26" 28" 30" >30"

 General population/population générale Sensitive population/population sensible – Women of child-bearing age and children under 15/Les femmes en âge de procréer et les enfants de moins de 15 ans**Keelor Lake / Lac Keelor**

Algoma Dist./Dist. d'Algoma

463013/825719

Lake Trout¹
Truite de lac¹

							8			
							8		4	

Keenoa Lake / Lac Keenoa

Fenton Twp./Canton de Fenton, Cochrane Dist./Dist. de Cochrane

485920/822724

Northern Pike¹
Brochet¹

							8			
							8		4	

Walleye¹
Doré¹

							8		4		2
							8		4		0

Keg Lake / Lac Keg

Byshe Twp./Canton de Byshe, Kenora Dist./Dist. de Kenora

505944/934107

Northern Pike⁶
Brochet⁶

							8			
							8			

Walleye⁶
Doré⁶

							8			
							8		4	

Kekekuab Lake / Lac Kekekuab

Lamport Twp./Canton de Lamport, Thunder Bay Dist./Dist. de Thunder Bay

483057/901229

Northern Pike²
Brochet²

							8		4		
							8		4		0

Walleye¹
Doré¹

							8		4		2	0
							8		4		0	

Kelley Lake / Lac Kelley

McKim, Broder & Water Twps./Cantons de McKim, de Broder et de Water, Sudbury Dist./Dist. de Sudbury

462645/810400

Brown Bullhead²
Barbotte brune²

							8				
							8				

Yellow Perch²
Perchaude²

							8				
							8				

White Sucker²
Meunier noir²

							8		4		
							8		4		

Kemp Lake / Lac Kemp

Kenora Dist./Dist. de Kenora

520131/880154

Northern Pike¹
Brochet¹

							8		4		
							4		0		

Length/ 15 20 25 30 35 40 45 50 55 60 65 70 75 >75 cm
Longueur 6" 8" 10" 12" 14" 16" 18" 20" 22" 24" 26" 28" 30" >30"

Length/ 15 20 25 30 35 40 45 50 55 60 65 70 75 >75 cm
 Longueur 6" 8" 10" 12" 14" 16" 18" 20" 22" 24" 26" 28" 30" >30"

Length/ 15 20 25 30 35 40 45 50 55 60 65 70 75 >75 cm
 Longueur 6" 8" 10" 12" 14" 16" 18" 20" 22" 24" 26" 28" 30" >30"

Kenetogami Lake / Lac Kenetogami													
Stelham Twp./Canton de Stelham, Sudbury Dist./Dist. de Sudbury												474656/813819	
Northern Pike ¹								8					4
Brochet ¹								4					0
Kennedy Lake / Lac Kennedy													
Kenora Dist./Dist. de Kenora												523453/933618	
Walleye ¹								4					2
Doré ¹													0
Kenogami Lake / Lac Kenogami													
Grenfell & Eby Twps./Cantons de Grenfell et d'Eby, Timiskaming Dist./Dist. de Timiskaming												480628/801411	
Northern Pike ²								8					
Brochet ²													4
Walleye ²								8					4
Doré ²								4					0
Kenogaming Lake / Lac Kenogaming													
Regan & Kenogaming Twps./Cantons de Regan et de Kenogaming, Sudbury Dist./Dist. de Sudbury												480341/815413	
Northern Pike ¹								8					4
Brochet ¹								4					0
Walleye ²								8					4
Doré ²								4					0
Whitefish ²								8					
Grand corégone ²								8					
White Sucker ²								8					
Meunier noir ²								8					4
Kenogamis Lake / Lac Kenogamis													
Outflow Basin/bassin de débit sortant													
Ashmore Twp./Canton d'Ashmore, Thunder Bay Dist./Dist. de Thunder Bay												494258/865211	
Walleye ^{2,6}								8					4
Doré ^{2,6}								8					4
Yellow Perch ⁶								8					
Perchaude ⁶								8					
Northern Pike ⁶													8
Brochet ⁶													4
Whitefish ⁶								8					
Grand corégone ⁶								8					

Kesagami Lake / Lac Kesagami													
Cochrane Dist./Dist. de Cochrane												502222/801348	
Northern Pike ¹													8
Brochet ¹													4
Walleye ¹													8
Doré ¹													4
Kesagami River / Rivière Kesagami													
Cook's Pond/Étang Cook, Cochrane Dist./Dist. de Cochrane												495700/801821	
Walleye ¹								8					4
Doré ¹													2
Keys Lake / Lac Keys													
Kenora Dist./Dist. de Kenora												500216/940122	
Lake Trout ¹													8
Truite de lac ¹													4
Whitefish ¹													8
Grand corégone ¹													4
White Sucker ¹													8
Meunier noir ¹													8
Ling ²													8
Lotte ²													4
Cisco ¹													4
Cisco ¹													8
Kilburn Lake / Lac Kilburn													
Kenora Dist./Dist. de Kenora												504134/942851	
Northern Pike ¹													8
Brochet ¹													4
Walleye ¹													8
Doré ¹													4
Killala Lake / Lac Killala													
Thunder Bay Dist./Dist. de Thunder Bay												490449/863137	
Lake Trout ²													4
Truite de lac ²													0
Kilvert Lake / Lac Kilvert													
McMeekin Twp./Canton de McMeekin, Kenora Dist./Dist. de Kenora												494148/940220	
Lake Trout ²													8
Truite de lac ²													4

Length/ 15 20 25 30 35 40 45 50 55 60 65 70 75 >75 cm
 Longueur 6" 8" 10" 12" 14" 16" 18" 20" 22" 24" 26" 28" 30" >30"

Length/ 15 20 25 30 35 40 45 50 55 60 65 70 75 >75 cm
 Longueur 6" 8" 10" 12" 14" 16" 18" 20" 22" 24" 26" 28" 30" >30"

Kishikas Lake / Lac Kishikas												
Continued/Suite												520856/915639
Walleye ¹						8						
Doré ¹						4						
Kittson Lake / Lac Kittson												
Kittson Twp./Canton de Kittson, Timiskaming Dist./Dist. de Timiskaming												472020/795752
Lake Trout ²						8			4			
Truite de lac ²									0			
Klotz Lake / Lac Klotz												
Thunder Bay Dist./Dist. de Thunder Bay												494807/855146
Northern Pike ¹									8			
Brochet ¹									8		4	0
Walleye ¹						8					4	
Doré ¹						8		4			0	
Yellow Perch ¹						8						
Perchaude ¹						8	4					
Whitefish ¹									8			
Grand corégone ¹									8			
White Sucker ¹									8			
Meunier noir ¹									8		4	
Redhorse Sucker ¹									8			
Suceur rouge ¹									4			
Knife Lake / Lac Knife												
Algoma Dist./Dist. d'Algoma												481807/850548
Walleye ¹						8		4				
Doré ¹						4		0				
Knight Lake / Lac Knight												
Cochrane Dist./Dist. de Cochrane												501001/801722
Northern Pike ¹									8		4	
Brochet ¹									4		0	
Walleye ¹									8			
Doré ¹									8	4	0	
Knob Lake / Lac Knob												
Thunder Bay Dist./Dist. de Thunder Bay												484753/862715
Yellow Perch ⁶						8		4				
Perchaude ⁶						4		0				

Kwinkwaga Lake / Lac Kwinkwaga												
Flood & Magone Twps./Cantons de Flood et de Magone Thunder Bay & Algoma Dist./Dist. de Thunder Bay et d'Algoma												484828/851956
Lake Trout ¹									8		4	2
Truite de lac ¹									8	4		0
Labitchie Lake / Lac Labitchie												
Durban Twp./Canton de Durban, Sudbury Dist./Dist. de Sudbury												465833/821325
Northern Pike ¹									8		4	
Brochet ¹									4		0	
La Cloche Lake / Lac La Cloche												
Harrow Twp./Canton de Harrow, Sudbury Dist./Dist. de Sudbury												460840/820433
Northern Pike ¹											8	4
Brochet ¹												0
Walleye ¹									8		4	2
Doré ¹											0	
Lac La Cave												
Nipissing Dist./Dist. de Nipissing												463108/785743
Walleye ¹									8		4	
Doré ¹									4		0	
Smallmouth Bass ²									8		4	
Achigan à petite bouche ²									4		0	
Lac La Croix												
Rainy River Dist. / Dist. de Rainy River												482121/921634
Northern Pike ¹											8	4
Brochet ¹											8	4
Walleye ¹											8	4
Doré ¹											8	0
White Sucker ¹											8	
Meunier noir ¹											8	4
Smallmouth Bass ²											8	4
Achigan à petite bouche ²											4	0
Lac La France												
Bragg Twp./Canton de Bragg, Cochrane Dist./Dist. de Cochrane												491957/802815
Northern Pike ¹											4	
Brochet ¹											0	

White Sucker ⁶ Meunier noir ⁶	8																	
	8	4																
Kokoko Lake / Lac Kokoko Cynthia Twp./Canton de Cynthia, Nipissing Dist./Dist. de Nipissing 470513/800203																		
Lake Trout ² Truite de lac ²	8		4															
	8	4	0															
Northern Pike ¹ Brochet ¹			8							4								
			4		0													
Walleye ¹ Doré ¹	8																	
	8	4	0															
Smallmouth Bass ² Achigan à petite bouche ²	8																	
	8	4																
Kukagami Lake / Lac Kukagami Kelly & Davis Twp./Cantons de Kelly et de Davis, Sudbury Dist./Dist. de Sudbury 464402/803313																		
Lake Trout ² Truite de lac ²	8																	4
	8																	4
Walleye ¹ Doré ¹	8																	
	8																	
Smallmouth Bass ² Achigan à petite bouche ²	8																	
	8																	
Ling ² Lotte ²			8															
			8															
Kukukus Lake / Lac Kukukus Kenora Dist./Dist. de Kenora 494619/914111																		
Northern Pike ¹ Brochet ¹							8			4							4	
							4			0								
Walleye ² Doré ²	8								4									
	4		0															
Smallmouth Bass ² Achigan à petite bouche ²	8	4	2															
	0																	
Kwagama Lake / Lac Kwagama Greenwood Twp./Canton de Greenwood, Algoma Dist./Dist. d'Algoma 472625/843500																		
Brook Trout ² Omble de fontaine ²	8																	
	8																	

Length/ 15 20 25 30 35 40 45 50 55 60 65 70 75 >75 cm
Longueur 6" 8" 10" 12" 14" 16" 18" 20" 22" 24" 26" 28" 30" >30"

General population/population générale

Sensitive population/population sensible - Women of child-bearing age and children under 15/Les femmes en âge de procréer et les enfants de moins de 15 ans

Walleye ¹ Doré ¹			8		4													
			0															
Lady Evelyn Lake / Lac Lady Evelyn Leo, Dane & Medina Twp./Cantons de Leo, de Dane et de Medina Timiskaming Dist./Dist. de Timiskaming 471834/801145																		
Northern Pike ² Brochet ²													4					
													0					
Walleye ¹ Doré ¹			8					4				2					0	
	8	4							0									
Smallmouth Bass ² Achigan à petite bouche ²			8															
			4															
Lady Ruth Lake / Lac Lady Ruth Doon Twp./Canton de Doon, Timiskaming Dist./Dist. de Timiskaming 475339/804742																		
Yellow Perch ¹ Perchaude ¹	8																	
	4																	
Lang Lake / Lac Lang southeast of Espanola/sud-est d'Espanola, Curtain Twp./Canton de Curtain, Sudbury Dist./Dist. de Sudbury 460954/814001																		
Northern Pike ¹ Brochet ¹											8							4
											8							
Walleye ¹ Doré ¹											8				4			
											8							
Smallmouth Bass ² Achigan à petite bouche ²											8							
											8							
Lang Lake / Lac Lang north of Spanish/nord de Spanish, Shedden Twp./Canton de Shedden, Algoma Dist./Dist. d'Algoma 461632/821935																		4 2
																		0
Lang Lake / Lac Lang northwest of Lake St. Joseph/nord-ouest du lac St. Joseph, Kenora Dist./Dist. de Kenora 513508/913128																		
Walleye ¹ Doré ¹										8	4	2						
										4	0							
Larder Lake / Lac Larder McGarry Twp./Canton de McGarry, Timiskaming Dist./Dist. de Timiskaming 480507/793832																		
Lake Trout ^{5,12} Truite de lac ^{5,12}										8				4		2		
										8				4		0		

Length/ 15 20 25 30 35 40 45 50 55 60 65 70 75 >75 cm
Longueur 6" 8" 10" 12" 14" 16" 18" 20" 22" 24" 26" 28" 30" >30"

Length/ Longueur 15 20 25 30 35 40 45 50 55 60 65 70 75 >75 cm
6" 8" 10" 12" 14" 16" 18" 20" 22" 24" 26" 28" 30" >30"

Length/ Longueur 15 20 25 30 35 40 45 50 55 60 65 70 75 >75 cm
6" 8" 10" 12" 14" 16" 18" 20" 22" 24" 26" 28" 30" >30"

Larder Lake / Lac Larder													480507/793832	
Whitefish ⁵							8							
Grand corégone ⁵					8				4					
Northern Pike ⁶											8			4
Brochet ⁶							8							0
Walleye ^{6,12}														4
Doré ^{6,12}							8							0
Smallmouth Bass ²											8			
Achigan à petite bouche ²							8		4					
White Sucker ⁶												8		
Meunier noir ⁶												8		
Laundrie Lake / Lac Laundrie													470711/805054	
Lake Trout ⁵									8					4
Truite de lac ⁵									8					0
Laurentian Lake / Lac Laurentian													462658/805731	
Northern Pike ¹												8		
Brochet ¹												8		
Lauzon Lake / Lac Lauzon													461251/824932	
Lake Trout ²												8		
Truite de lac ²												8		
Smallmouth Bass ²									8					4
Achigan à petite bouche ²									8					0
Lawagamau (Kattawagami) Lake / Lac Lawagamau (Kattawagami)													494955/800445	
Northern Pike ¹												8		4
Brochet ¹												0		
Walleye ²											8			
Doré ²											8			0
Whitefish ²												8		
Grand corégone ²												8		

Link Lake / Lac Link													470418/794904	
Yellow Perch ⁶											8			4
Perchaude ⁶											4			0
White Sucker ⁶												8		
Meunier noir ⁶												8		
Linn Lake / Lac Linn													483900/855200	
Northern Pike ¹														2
Brochet ¹														0
Lisgar Lake / Lac Lisgar													484816/823149	
Walleye ¹												4		2
Doré ¹														0
Northern Pike ¹												8		4
Brochet ¹												4		0
Little Abitibi Lake / Lac Little Abitibi													492439/803235	
Northern Pike ¹												8		4
Brochet ¹												4		0
Walleye ¹												8		
Doré ¹												8		4
White Sucker ¹														8
Meunier noir ¹														8
Little Agawa Lake / Lac Little Agawa													472051/842236	
Brook Trout ¹														8
Ombble de fontaine ¹														8
Little Cedar Lake / Lac Little Cedar													484135/855005	
Northern Pike ¹														8
Brochet ¹														8
Walleye ¹												8		
Doré ¹												8		0
Yellow Perch ¹														8
Perchaude ¹														8

Lawrence Lake / Lac Lawrence

Kenora Dist./Dist. de Kenora

491603/932224

Lake Trout ²											4			
Truite de lac ²											0			
Northern Pike ¹											8	4	2	0
Brochet ¹											4	0		
Walleye ¹	8										4			
Doré ¹	4				0									

Leroy Lake / Lac Leroy

Nicol Twp./Canton de Nicol, Timiskaming Dist./Dist. de Timiskaming

473943/804150

Smallmouth Bass ²	8										4	
Achigan à petite bouche ²	4				0							

Lillabelle Lake / Lac Lillabelle

Glackmeyer Twp./Canton de Glackmeyer, Cochrane Dist./Dist. de Cochrane

490631/810159

Northern Pike ⁶	8										8	
Brochet ⁶	8										4	
Yellow Perch ⁵	8											
Perchaude ⁵	8											

Limestone Creek / Ruisseau Limestone

Corrigan Twp./Canton de Corrigan, Thunder Bay Dist./Dist. de Thunder Bay

490257/880619

Rainbow Trout ^{2,7}	8										4	
Truite arc-en-ciel ^{2,7}	8				4							

Linger Lake / Lac Linger

Seagram Twp./Canton de Seagram, Sudbury Dist./Dist. de Sudbury

470529/803055

Lake Trout ¹	8											
Truite de lac ¹	8										4	
Northern Pike ¹	8										4	
Brochet ¹	4				0							

Lingman Lake / Lac Lingman

Kenora Dist./Dist. de Kenora

535117/925107

Walleye ¹	8										4	
Doré ¹	8				4						0	

Link Lake / Lac Link

Strathy Twp./Canton de Strathy, Nipissing Dist./Dist. de Nipissing

470418/794904

Northern Pike ⁶	8											
Brochet ⁶	8										4	

Little Chiblow Lake / Petit lac Chiblow

Patton Twp./Canton de Patton, Algoma Dist./Dist. d'Algoma

462125/830754

Lake Trout ²	8											
Truite de lac ²	8				4							

Little Eva Lake / Lac Little Eva

Namakan River/Rivière Namakan

Kenora Dist./Dist. de Kenora

482736/922124

Northern Pike ¹	8										4		2		0	
Brochet ¹	4										0					
Walleye ¹	8										4		2			
Doré ¹	4				0											
Smallmouth Bass ²	8										4					
Achigan à petite bouche ²	4				0											

Little French River / Rivière Little French

I. R. 9/Rés. autochtone 9, Parry Sound Dist./Dist. de Parry Sound

460907/800159

Northern Pike ¹	8											
Brochet ¹	8										4	
Smallmouth Bass ¹	8											
Achigan à petite bouche ¹	8											
Rock Bass ¹	8											
Crapet de roche ¹	8											

Little Grassy Lake (Seine River) / Lac Little Grassy (Rivière Seine)

Rainy River Dist./Dist. de Rainy River

483849/924846

Northern Pike ¹	8											
Brochet ¹	8										4	
Walleye ¹	8											
Doré ¹	8				4							

Little Gordon Lake / Lac Little Gordon

Kenora Dist./Dist. de Kenora

495334/934548

Lake Trout ²	8											
Truite de lac ²	4											

Little Gull Lake / Lac Little Gull

Kenora Dist./Dist. de Kenora

490429/913552

Lake Trout ²	8										4	
Truite de lac ²	4										0	

Length/ 15 20 25 30 35 40 45 50 55 60 65 70 75 >75 cm
 Longueur 6" 8" 10" 12" 14" 16" 18" 20" 22" 24" 26" 28" 30" >30"

 General population/population générale

 Sensitive population/population sensible – Women of child-bearing age and children under 15/Les femmes en âge de procréer et les enfants de moins de 15 ans

Length/ 15 20 25 30 35 40 45 50 55 60 65 70 75 >75 cm
 Longueur 6" 8" 10" 12" 14" 16" 18" 20" 22" 24" 26" 28" 30" >30"

Length/ 15 20 25 30 35 40 45 50 55 60 65 70 75 >75 cm
 Longueur 6" 8" 10" 12" 14" 16" 18" 20" 22" 24" 26" 28" 30" >30"

Little Gull Lake / Lac Little Gull Continued/Suite 490429/913552													
Whitefish ¹								8					
Grand corégone ¹								8					
Northern Pike ¹												8	
Brochet ¹												4	0
Smallmouth Bass ¹						8	4						
Achigan à petite bouche ¹						0							
Little Jackfish River (Lower) / Rivière Little Jackfish (tronçon inf.) Thunder Bay Dist./Dist. de Thunder Bay 501728/882241													
Walleye ¹							8					4	
Doré ¹							4					0	
Little Joe Lake / Lac Little Joe Tustin Twp./Canton de Tustin, Kenora Dist./Dist. de Kenora 495044/935131													
Walleye ²							8					4	
Doré ²							4					0	
White Sucker ²							8						
Meunier noir ²							8					4	
Little Kesagami Lake / Lac Little Kesagami Cochrane Dist./Dist. de Cochrane 494457/801635													
Northern Pike ⁵								8					4
Brochet ⁵								8				4	0
Walleye ⁶								8					
Doré ⁶								8				4	
Little Kishkutena Lake / Lac Little Kishkutena Rainy River Dist./Dist. de Rainy River 485951/934832													
Northern Pike ²								8					4
Brochet ²								8				4	0
Walleye ¹								8				4	
Doré ¹								8				4	0
Little Metongka Lake / Petit lac Metongka Thunder Bay Dist./Dist. de Thunder Bay 494100/903207													
Northern Pike ²								8					4
Brochet ²								8					0
Walleye ¹								4				2	
Doré ¹								0					

Length/ 15 20 25 30 35 40 45 50 55 60 65 70 75 >75 cm
 Longueur 6" 8" 10" 12" 14" 16" 18" 20" 22" 24" 26" 28" 30" >30"

Little Serpent Lake / Lac Little Serpent Deagle Twp./Canton de Deagle, Algoma Dist./Dist. d'Algoma 461809/822046													
Smallmouth Bass ¹								4			2		
Achigan à petite bouche ¹								0					
Little Sister Lake / Petit lac Sister Piche Twp./Canton de Piche, Algoma Dist./Dist. d'Algoma 463836/823302													
Lake Trout ²											8		
Trite de lac ²											8	4	
Little Sturgeon Lake / Lac Little Sturgeon Thunder Bay Dist./Dist. de Thunder Bay 491243/885430													
Northern Pike ¹											8		4
Brochet ¹											4		0
Walleye ¹								8			4		2
Doré ¹								8	4		0		
Ling ¹									8		4		2
Lotte ¹									4		0		
Smallmouth Bass ²									8		4		
Achigan à petite bouche ²									4		0		
Whitefish ²													8
Grand corégone ²													8
Little Tomiko Lake / Lac Little Tomiko Stewart Twp./Canton de Stewart, Nipissing Dist./Dist. de Nipissing 463313/792713													
Walleye ¹												4	2
Doré ¹												0	
Yellow Perch ¹									8				
Perchaude ¹									8	4	0		
Little Trout Lake / Lac Little Trout Kenora Dist./Dist. de Kenora 510324/931428													
Northern Pike ¹												8	4
Brochet ¹												8	4
Walleye ¹											8		
Doré ¹											8		4
Little Trout Lake / Lac Little Trout Sudbury Dist./Dist. de Sudbury 461546/811353													
Lake Trout ¹												8	
Trite de lac ¹												8	4

Little Missinaibi Lake / Lac Little Missinaibi

Clifton, Abbey & Chaplin Twps./Cantons de Clifton, d'Abbey et de Chaplin, Sudbury Dist./Dist. de Sudbury 481351/833558

Northern Pike ¹ Brochet ¹							8			4												
Walleye ¹ Doré ¹																						

Little Mose Lake / Lac Little Mose

Gemmell Twp./Canton de Gemmell, Thunder Bay Dist./Dist. de Thunder Bay 490814/854547

Northern Pike ¹ Brochet ¹																						
Walleye ¹ Doré ¹																						
White Sucker ¹ Meunier noir ¹																						

Little Panache Lake / Lac Little Panache

Dieppe & Louise Twps./Cantons de Dieppe et de Louise, Sudbury Dist./Dist. de Sudbury 461652/812142

Northern Pike ¹ Brochet ¹																						
Walleye ¹ Doré ¹																						
Smallmouth Bass ² Achigan à petite bouche ²																						

Little Ridley Lake / Lac Little Ridley

Sudbury Dist./Dist. de Sudbury 475415/824140

Walleye ² Doré ²																						
---	--	--	--	--	--	--	--	--	--	--	--	--	--	--	--	--	--	--	--	--	--	--

Little Sachigo Lake / Lac Little Sachigo

Kenora Dist./Dist. de Kenora 540854/921202

Walleye ¹ Doré ¹																						
---	--	--	--	--	--	--	--	--	--	--	--	--	--	--	--	--	--	--	--	--	--	--

Little Sandbar Lake / Petit lac Sandbar

Skey Twp./Canton de Skey, Kenora Dist./Dist. de Kenora 492657/913223

Northern Pike ¹ Brochet ¹																						
Walleye ² Doré ²																						

Length/	15	20	25	30	35	40	45	50	55	60	65	70	75	>75 cm
Longueur	6"	8"	10"	12"	14"	16"	18"	20"	22"	24"	26"	28"	30"	>30"

 General population/population générale

 Sensitive population/population sensible - Women of child-bearing age and children under 15/Les femmes en âge de procréer et les enfants de moins de 15 ans

Smallmouth Bass ¹ Achigan à petite bouche ¹																						
--	--	--	--	--	--	--	--	--	--	--	--	--	--	--	--	--	--	--	--	--	--	--

Little Turtle Lake / Lac Little Turtle

Rainy River Dist./Dist. de Rainy River 484728/924158

Northern Pike ² Brochet ²																						
Walleye ⁴ Doré ⁴																						
Sauger ¹ Doré noir ¹																						

Little Vermilion Lake / Lac Little Vermilion

Kenora Dist./Dist. de Kenora 511635/935025

Northern Pike ¹ Brochet ¹																						
Walleye ² Doré ²																						

Little Wawa Lake / Lac Little Wawa

Triquet & Peters Twps./Cantons de Triquet et de Peters, Sudbury Dist./Dist. de Sudbury 475050/834942

Northern Pike ¹ Brochet ¹																						
--	--	--	--	--	--	--	--	--	--	--	--	--	--	--	--	--	--	--	--	--	--	--

Loganberry Lake / Lac Loganberry

Thunder Bay Dist./Dist. de Thunder Bay 492648/900725

Northern Pike ² Brochet ²																						
Walleye ¹ Doré ¹																						

Lola Lake / Lac Lola

Dunphy & Chenard Twps./Cantons de Dunphy et de Chenard, Algoma Dist./Dist. d'Algoma 482140/843815

Northern Pike ¹ Brochet ¹																						
Walleye ¹ Doré ¹																						

Length/	15	20	25	30	35	40	45	50	55	60	65	70	75	>75 cm
Longueur	6"	8"	10"	12"	14"	16"	18"	20"	22"	24"	26"	28"	30"	>30"

Length/ 15 20 25 30 35 40 45 50 55 60 65 70 75 >75 cm
 Longueur 6" 8" 10" 12" 14" 16" 18" 20" 22" 24" 26" 28" 30" >30"

Length/ 15 20 25 30 35 40 45 50 55 60 65 70 75 >75 cm
 Longueur 6" 8" 10" 12" 14" 16" 18" 20" 22" 24" 26" 28" 30" >30"

Long Lake / Lac Long													
Abrey, Oakes & Daley Twps./Cantons d'Abrey, d'Oakes et de Daley													
Thunder Bay Dist./Dist. de Thunder Bay													
													492830/865326
Lake Trout ² Truite de lac ²												4	2
Northern Pike ¹ Brochet ¹						8						4	2
Walleye ¹ Doré ¹			8					4				2	0
Yellow Perch ¹ Perchaude ¹			8										
Whitefish ² Grand corégone ²					8								
Redhorse Sucker ¹ Suceur rouge ¹						8						4	0
White Sucker ¹ Meunier noir ¹							8						
Cisco ² Cisco ²								8					
Longnose Sucker ¹ Meunier rouge ¹									8			4	0
Ling ² Lotte ²							8					4	0

Long Lake / Lac Long													
Eden & Broder Twps./Cantons d'Eden et de Broder, Sudbury Dist./Dist. de Sudbury													
													462220/810454
Walleye ⁶ Doré ⁶												8	4
Yellow Perch ⁶ Perchaude ⁶			8										
Cisco ⁶ Cisco ⁶									8			4	

Long Lake / Lac Long													
Kenora Dist./Dist. de Kenora													
													492659/922033
Lake Trout ² Truite de lac ²												8	0

Longpoint Lake / Lac Longpoint													
Continued/Suite													
													474107/803633
Walleye ¹ Doré ¹												8	4
Whitefish ¹ Grand corégone ¹												8	0
Cisco ¹ Cisco ¹												8	

Loonhaunt Lake / Lac Loonhaunt													
Rainy River Dist./Dist de Rainy River													
													490044/933014
Lake Trout ² Truite de lac ²												8	4
Northern Pike ¹ Brochet ¹												8	4
Walleye ¹ Doré ¹												8	4
Smallmouth Bass ¹ Achigan à petite bouche ¹												8	4

Lorrain Lake / Lac Lorrain													
S. Lorrain Twp./Canton de Lorrain S., Timiskaming Dist./Dist. de Timiskaming													
													470616/793642
Northern Pike ¹ Brochet ¹												8	4

Louisa Lake / Lac Louisa													
Rainy River Dist./Dist. de Rainy River													
													480923/911910
Lake Trout ² Truite de lac ²												8	4

Louise Lake / Lac Louise													
north of Cochrane/nord de Cochrane, Leitch Twp./Canton de Leitch, Cochrane Dist./Dist. de Cochrane													
													491623/810654
Northern Pike ¹ Brochet ¹												8	4
Cisco ¹ Cisco ¹												8	4

Louise Lake / Lac Louise													
west of Hearst/ouest de Hearst, Studholme Twp./Canton de Studholme, Cochrane Dist./Dist. de Cochrane													
													494909/841034
Northern Pike ¹ Brochet ¹												8	4

Northern Pike ¹ Brochet ¹										8	4	2
Walleye ¹ Doré ¹									8	4	0	
									4			

Long Lake / Lac Long												
Milner Twp./Canton de Milner, Timiskaming Dist./Dist. de Timiskaming 473631/804944												
Northern Pike ¹ Brochet ¹									8	4	0	
Walleye ¹ Doré ¹									8	4	2	0
											0	

Long Lake / Lac Long												
Kushog, Kinogami & Robillard Lakes/Lacs Kushog, Kinogami et Robillard Timiskaming Dist./Dist. de Timiskaming 475510/801524												
Northern Pike ¹ Brochet ¹										4	0	
Walleye ⁶ Doré ⁶									8	4	2	0
											0	

Longbow Lake / Lac Longbow												
Kenora Dist./Dist. de Kenora 494311/941827												
Northern Pike ² Brochet ²										8	4	
Walleye ¹ Doré ¹									8	4	2	0
											0	

Longlegged Lake / Lac Longlegged													
Kenora Dist./Dist. de Kenora 504702/941028													
Lake Trout ² Truite de lac ²										8	4	2	0
Northern Pike ¹ Brochet ¹									4		0		
Walleye ¹ Doré ¹									8	4	0		
									4		0		

Longpoint Lake / Lac Longpoint												
Chown & Lawson Twp./Cantons de Chown et de Lawson, Timiskaming Dist./Dist. de Timiskaming 474107/803633												
Northern Pike ¹ Brochet ¹										8	4	
									4		0	

Length/ 15 20 25 30 35 40 45 50 55 60 65 70 75 >75 cm
 Longueur 6" 8" 10" 12" 14" 16" 18" 20" 22" 24" 26" 28" 30" >30"

General population/population générale

Sensitive population/population sensible – Women of child-bearing age and children under 15/Les femmes en âge de procréer et les enfants de moins de 15 ans

Lount Lake (English River) / Lac Lount (Rivière English)												
Kenora Dist./Dist. de Kenora 501015/941827												
Northern Pike ² Brochet ²										4	2	0
Walleye ² Doré ²									4	2		
Sauger ¹ Doré noir ¹									0			
Whitefish ² Grand corégone ²									0			
White Sucker ¹ Meunier noir ¹									0			
									8		4	
									8			

Lower Aitken Lake / Lac Lower Aitken												
Aitken Twp./Canton d'Aitken, Cochrane Dist./Dist. de Cochrane 484615/815518												
Northern Pike ¹ Brochet ¹										8	4	
Walleye ¹ Doré ¹									4	0		
									4	2		
										0		

Lower Deception Lake / Lac Lower Deception												
Clute Twp./Canton de Clute, Cochrane Dist./Dist. de Cochrane 490917/811411												
Northern Pike ¹ Brochet ¹										8	4	
Walleye ¹ Doré ¹									4	0		
									8	4		
									4	0		

Lower Detour Lake / Lac Lower Detour												
Cochrane Dist./Dist. de Cochrane 495628/793717												
Northern Pike ¹ Brochet ¹										8	4	0
Walleye ¹ Doré ¹									4	0		
									4	2	0	
										0		

Lower Lake / Lac Lower												
Thunder Bay Dist./Dist. de Thunder Bay 485541/870330												
Northern Pike ¹ Brochet ¹										8	4	2
Walleye ¹ Doré ¹									8	4	0	
									8	4		
									8	4	0	

Length/ 15 20 25 30 35 40 45 50 55 60 65 70 75 >75 cm
 Longueur 6" 8" 10" 12" 14" 16" 18" 20" 22" 24" 26" 28" 30" >30"

Length/ 15 20 25 30 35 40 45 50 55 60 65 70 75 >75 cm
 Longueur 6" 8" 10" 12" 14" 16" 18" 20" 22" 24" 26" 28" 30" >30"

Length/ 15 20 25 30 35 40 45 50 55 60 65 70 75 >75 cm
 Longueur 6" 8" 10" 12" 14" 16" 18" 20" 22" 24" 26" 28" 30" >30"

Lower Lake / Lac Lower		485541/870330																	
Continued/Suite																			
Whitefish ²													8						
Grand corégone ²													8	4					
Cisco ²													8						
Cisco ²													8	4					
White Sucker ¹																			
Meunier noir ¹													8						

Lower Manitow Lake / Lac Lower Manitow		491553/925807																	
Kenora Dist./Dist. de Kenora																			
Lake Trout ²																			
Truite de lac ²																			
Northern Pike ¹																			
Brochet ¹																			
Walleye ¹																			
Doré ¹																			
Smallmouth Bass ¹																			
Achigan à petite bouche ¹																			

Lower Matagamsi Lake / Lac Lower Matagamsi		465023/802903																	
McCarthy Twp./Canton de McCarthy, Sudbury Dist./Dist. de Sudbury																			
Smallmouth Bass ²																			
Achigan à petite bouche ²																			

Lower Minnipuka Lake / Lac Lower Minnipuka		485347/834743																	
Marjorie & Legge Twps./Cantons de Marjorie et de Legge, Algoma Dist./Dist. d'Algoma																			
Northern Pike ²																			
Brochet ²																			
Walleye ¹																			
Doré ¹																			

Lower Muldrew Lake / Lac Lower Muldrew		470521/813711																	
Dublin Twp./Canton de Dublin, Sudbury Dist./Dist. de Sudbury																			
Northern Pike ¹																			
Brochet ¹																			
Smallmouth Bass ²																			
Achigan à petite bouche ²																			

Lower Twin Lake / Lac Lower Twin		501052/863236																	
Continued/Suite																			
Walleye ¹																			
Doré ¹																			

Low Water Lake / Lac Low Water		470910/814139																	
Baynes Twp./Canton de Baynes, Sudbury Dist./Dist. de Sudbury																			
Northern Pike ¹																			
Brochet ¹																			

Lulu Lake / Lac Lulu		472417/804525																	
Corley Twp./Canton de Corley, Timiskaming Dist./Dist. de Timiskaming																			
Lake Trout ¹																			
Truite de lac ¹																			
Brook Trout ¹																			
Ombles de fontaine ¹																			

Lyon Lake / Lac Lyon		495326/905257																	
Thunder Bay Dist./Dist. de Thunder Bay																			
Northern Pike ⁶																			
Brochet ⁶																			

Macutagon Lake / Lac Macutagon		490611/852837																	
Roberta Twp./Canton de Roberta, Thunder Bay Dist./Dist. de Thunder Bay																			
Northern Pike ¹																			
Brochet ¹																			
Walleye ¹																			
Doré ¹																			

Madalaine Lake / Lac Madalaine		481447/903326																	
Thunder Bay Dist./Dist. de Thunder Bay																			
Smallmouth Bass ¹																			
Achigan à petite bouche ¹																			

Madawanson Lake / Lac Madawanson		463650/821051																	
Redden & Strain Twps./Cantons de Redden et de Strain, Algoma Dist./Dist. d'Algoma																			
Lake Trout ⁴																			
Truite de lac ⁴																			

Madden Lake / Lac Madden		515542/924852																	
Kenora Dist./Dist. de Kenora																			
Northern Pike ¹																			
Brochet ¹																			

Lower Notch Lake / Lac Lower Notch

Montreal River/Rivière Montréal
S. Lorrain Twp./Canton de Lorrain S., Timiskaming Dist./Dist. de Timiskaming 470805/792740

Northern Pike ⁵					8	4		2			
Brochet ⁵					4			0			
Walleye ⁵		8		4							
Doré ⁵					0						

Lower Opikimika Lake / Lac Lower Opikimika

Miramichi & Asquith Twps./Cantons de Miramichi et d'Asquith, Sudbury Dist./Dist. de Sudbury 473104/811934

Northern Pike ¹						8		4			
Brochet ¹					8		4		0		
Walleye ¹			8				4				
Doré ¹		8		4			0				

Lower Oshkegami Lake / Lac Lower Oshkegami

Moffat Twp./Canton de Moffat, Sudbury Dist./Dist. de Sudbury 471921/812043

Northern Pike ¹						8		4			
Brochet ¹						4			0		

Lower Shebandowan Lake / Lac Lower Shebandowan

Hagey & Conacher Twp./Canton de Hagey et de Conacher
Thunder Bay Dist./Dist. de Thunder Bay 483645/901030

Northern Pike ²							8				
Brochet ²							4				0
Walleye ²			8			4		2		0	
Doré ²			8		4				0		
Smallmouth Bass ²			8		4						
Achigan à petite bouche ²			4		0						

Lower Tweed Lake / Lac Lower Tweed

Tweed & Blakelock Twps./Cantons de Tweed et de Blakelock, Cochrane Dist./Dist. de Cochrane 493204/801551

Northern Pike ⁶						8		4			
Brochet ⁶						4			0		
Walleye ⁶			8		4						
Doré ⁶			4		0						

Lower Twin Lake / Lac Lower Twin

Nakina Twp./Canton de Nakina, Thunder Bay Dist./Dist. de Thunder Bay 501052/863236

Northern Pike ¹							8				
Brochet ¹								4			

Length/ 15 20 25 30 35 40 45 50 55 60 65 70 75 >75 cm
Longueur 6" 8" 10" 12" 14" 16" 18" 20" 22" 24" 26" 28" 30" >30"

General population/population générale

Sensitive population/population sensible - Women of child-bearing age and children under 15/Les femmes en âge de procréer et les enfants de moins de 15 ans

Walleye ¹						8		4		2	0	
Doré ¹						4			0			

Maggotte Lake / Lac Maggotte

Thunder Bay Dist./Dist. de Thunder Bay 500602/892756

Northern Pike ²						8		4		2	0	
Brochet ²						4			0			
Walleye ¹			8			4		2		0		
Doré ¹		8	4					0				

Magiss Lake / Lac Magiss

Kenora Dist./Dist. de Kenora 525746/914137

Northern Pike ²									8		4	
Brochet ²									4			0
Walleye ²								8				
Doré ²								4				
Whitefish ²								8				
Grand corégone ²								8				

Magnet Lake / Lac Magnet

Errington Twp./Canton d'Errington, Thunder Bay Dist./Dist. de Thunder Bay 494216/870404

Northern Pike ⁶										4		
Brochet ⁶											0	

Magpie River / Rivière Magpie

Steephill Falls Reservoir/Réservoir des chutes Steephill, Algoma Dist./Dist. d'Algoma 480449/844435

Northern Pike ¹									2		0	
Brochet ¹									0			
Walleye ¹								2		0		
Doré ¹									0			

Magpie River / Rivière Magpie

downstream of Steephill Falls Reservoir/en aval du réservoir des chutes Steephill
Algoma Dist./Dist. d'Algoma 480359/844421

Northern Pike ¹							8	4		2		0
Brochet ¹										0		
Walleye ¹						2			0			
Doré ¹									0			
Whitefish ¹						8		4		2		
Grand corégone ¹						4			0			

Length/ 15 20 25 30 35 40 45 50 55 60 65 70 75 >75 cm
Longueur 6" 8" 10" 12" 14" 16" 18" 20" 22" 24" 26" 28" 30" >30"

Length/ 15 20 25 30 35 40 45 50 55 60 65 70 75 >75 cm
 Longueur 6" 8" 10" 12" 14" 16" 18" 20" 22" 24" 26" 28" 30" >30"

Length/ 15 20 25 30 35 40 45 50 55 60 65 70 75 >75 cm
 Longueur 6" 8" 10" 12" 14" 16" 18" 20" 22" 24" 26" 28" 30" >30"

Magpie River / Rivière Magpie		480359/844421																	
Brook Trout ⁵ Omble de fontaine ⁵					8														
Makami Lake / Lac Makami		474419/815014																	
Walleye ² Doré ²					8				4		2								
Makobe Lake / Lac Makobe		472654/802546																	
Lake Trout ² Truite de lac ²								8					4						
Makokibatan Lake / Lac Makokibatan		511625/872126																	
Northern Pike ¹ Brochet ¹									8										4
Walleye ¹ Doré ¹								8					4						
Whitefish ¹ Grand corégone ¹									8										
Cisco ¹ Cisco ¹								8											
Makonie Lake / Lac Makonie		482039/831435																	
Northern Pike ¹ Brochet ¹									8				4						
Walleye ¹ Doré ¹								8											
Malachi Lake / Lac Malachi		495325/950023																	
Northern Pike ¹ Brochet ¹									8				4						0
Walleye ¹ Doré ¹								8				4							2
Smallmouth Bass ² Achigan à petite bouche ²								4					0						

Lake Manitou / Lac Manitou		454639/815900																			
Lake Trout ² Truite de lac ²																		8	4	2	
Ling ² Lotte ²																		8		0	
Manitou Lake / Lac Manitou		465113/801652																			
Lake Trout ¹ Truite de lac ¹																		8		4	
Manitou River / Rivière Manitou		453601/820611																			
Rainbow Trout ² Truite arc-en-ciel ²																		8		4	
Manitouwadge Lake / Lac Manitouwadge		490759/854823																			
Northern Pike ⁵ Brochet ⁵																			8	4	
Walleye ⁵ Doré ⁵																			4	0	
White Sucker ⁵ Meunier noir ⁵																			8		
Manitowik Lake / Lac Manitowik		480949/842225																			
Walleye ¹ Doré ¹																			8	4	2
Lake Trout ¹ Truite de lac ¹																			8	4	0
Maple Lake / Lac Maple		460944/815454																			
Smallmouth Bass ¹ Achigan à petite bouche ¹																			8	4	0
Marchington Lake / Lac Marchington		501158/912403																			
Northern Pike ² Brochet ²																			4		0

Maley Reservoir / Réservoir Maley

Greater Sudbury Area/Région du Grand Sudbury 463241/805524

White Sucker ² Meunier noir ²								8											
								8											
Brown Bullhead ² Barbotte brune ²				8	4														
				8	4														

Mamainse Lake / Lac Mamainse

Ryan Twp./Canton de Ryan, Algoma Dist./Dist. d'Algoma 470150/843706

Lake Trout ² Truite de lac ²									8										
									8										
Brook Trout ¹ Omble de fontaine ¹										8									
										8									

Mameigwass Lake / Lac Mameigwass

north of Lansdowne House/nord de Lansdowne House, Kenora Dist./Dist. de Kenora 523308/875343

Northern Pike ¹ Brochet ¹												8				4			
																0			
Walleye ¹ Doré ¹											8				4				
																0			

Mameigwass Lake / Lac Mameigwass

west of Ignace/ouest d'Ignace, Ilseay Twp./Canton d'Ilseay, Kenora Dist./Dist. de Kenora 493303/914932

Lake Trout ² Truite de lac ²														8					4
																4			
Northern Pike ¹ Brochet ¹																	8		4
																	8		4
Walleye ¹ Doré ¹																		8	2
																		8	4

Manion Lake / Lac Manion

Rainy River Dist./Dist. de Rainy River 485441/921857

Northern Pike ² Brochet ²																		8	4	2	0
																					0
Walleye ¹ Doré ¹																					
Smallmouth Bass ¹ Achigan à petite bouche ¹																					

Length/ Longueur 15 20 25 30 35 40 45 50 55 60 65 70 75 >75 cm
6" 8" 10" 12" 14" 16" 18" 20" 22" 24" 26" 28" 30" >30"

General population/population générale

Sensitive population/population sensible – Women of child-bearing age and children under 15/Les femmes en âge de procréer et les enfants de moins de 15 ans

Walleye ¹ Doré ¹																4			2	0
																				0

Margaret Lake / Lac Margaret

Leitch Twp./Canton de Leitch, Cochrane Dist./Dist. de Cochrane 491634/810804

Northern Pike ¹ Brochet ¹																				8	4
																				8	4

Margot Lake / Lac Margot

Kenora Dist./Dist. de Kenora 522827/930903

Northern Pike ² Brochet ²																					8	4	
																						8	4
Walleye ¹ Doré ¹																							
Whitefish ² Grand corégone ²																							

Margueratt Lake / Lac Margueratt

Milner Twp./Canton de Milner, Timiskaming Dist./Dist. de Timiskaming 473713/805147

Yellow Perch ¹ Perchaude ¹																						

Marie Louise Lake / Lac Marie Louise

Sibley Twp./Canton de Sibley, Thunder Bay Dist./Dist. de Thunder Bay 482259/884805

Northern Pike ¹ Brochet ¹																						
Smallmouth Bass ² Achigan à petite bouche ²																						

Marina Lake / Lac Marina

Corley Twp./Canton de Corley, Timiskaming Dist./Dist. de Timiskaming 472354/803930

Brook Trout ¹ Omble de fontaine ¹																						

Marks Lake / Lac Marks

Marks Twp./Canton de Marks, Thunder Bay Dist./Dist. de Thunder Bay 482411/895013

Brook Trout ² Omble de fontaine ²																						

Marmion Lake / Lac Marmion

Rainy River Dist./Dist. de Rainy River 485230/913251

Northern Pike ² Brochet ²																						

Length/ Longueur 15 20 25 30 35 40 45 50 55 60 65 70 75 >75 cm
6" 8" 10" 12" 14" 16" 18" 20" 22" 24" 26" 28" 30" >30"

Length/ 15 20 25 30 35 40 45 50 55 60 65 70 75 >75 cm
Longueur 6" 8" 10" 12" 14" 16" 18" 20" 22" 24" 26" 28" 30" >30"

Length/ 15 20 25 30 35 40 45 50 55 60 65 70 75 >75 cm
Longueur 6" 8" 10" 12" 14" 16" 18" 20" 22" 24" 26" 28" 30" >30"

Marmion Lake / Lac Marmion		485230/913251													
Walleye ²					8										
Doré ²				4				0							
Smallmouth Bass ²				8	4	2									
Achigan à petite bouche ²				4	0										
Marne Lake / Lac Marne		474707/811930													
Burrows & Kemp Twps./Cantons de Burrows et de Kemp, Sudbury Dist./Dist. de Sudbury															
Northern Pike ¹					8								4		
Brochet ¹				4				0							
Marquette Lake / Lac Marquette		471223/814347													
Marquette Twp./Canton de Marquette, Sudbury Dist./Dist. de Sudbury															
Northern Pike ¹				8	4										
Brochet ¹				0											
Marshalok Lake / Lac Marshalok		502234/933506													
Kenora Dist./Dist. de Kenora															
Whitefish ¹				8											
Grand corégone ¹				8											
Cisco ¹				8											
Cisco ¹				8											
Marshland Lake / Lac Marshland		461913/823758													
Esten Twp./Canton d'Esten, Algoma Dist./Dist. d'Algoma															
Brown Bullhead ¹				8											
Barbotte brune ¹				8	0										
Marten Lake / Lac Marten		464213/794343													
Sisk & McLaren Twps./Cantons de Sisk et de McLaren, Nipissing Dist./Dist. de Nipissing															
Walleye ¹					4	2	0								
Doré ¹				0											
Lake Trout ¹				8											
Trite de lac ¹				0											
Martison Lake / Lac Martison		502417/830834													
Cochrane Dist./Dist. de Cochrane															
Northern Pike ¹					8	4									
Brochet ¹				4	0										
Walleye ¹				4											
Doré ¹				0											

Mattagami Lake / Lac Mattagami		475009/813339											
Sudbury Dist./Dist. de Sudbury													
Northern Pike ¹							8	4	2	0			
Brochet ¹							4	0					
Walleye ¹				8	4	2			0				
Doré ¹				0									
Whitefish ¹				8									
Grand corégone ¹				4									
Mattagami River / Rivière Mattagami		483031/812750											
downstream of Sandy Falls/en aval des chutes Sandy, Timmins													
Northern Pike ²							8				4	2	
Brochet ²							8	4				0	
Walleye ⁶							8			4			
Doré ⁶				8	4		0						
White Sucker ⁶							8						
Meunier noir ⁶							8	4					
Longnose Sucker ¹							8						
Meunier rouge ¹							8	4	0				
Mattagami River / Rivière Mattagami		484945/812926											
downstream of Sturgeon Falls/en aval des chutes Sturgeon													
Northern Pike ⁶										8			
Brochet ⁶										4			
Walleye ⁶							8						
Doré ⁶				8	4								
White Sucker ⁶							8						
Meunier noir ⁶							8	4					
Redhorse Sucker ⁶							8						
Suceur rouge ⁶							4	0					
Mattagami River / Rivière Mattagami		490451/813519											
Loon Rapids/Rapides Loon													
Northern Pike ¹							8	4					
Brochet ¹							4	0					
Walleye ¹							8	4					
Doré ¹				8	4	0							

Length/ 15 20 25 30 35 40 45 50 55 60 65 70 75 >75 cm
 Longueur 6" 8" 10" 12" 14" 16" 18" 20" 22" 24" 26" 28" 30" >30"

Length/ 15 20 25 30 35 40 45 50 55 60 65 70 75 >75 cm
 Longueur 6" 8" 10" 12" 14" 16" 18" 20" 22" 24" 26" 28" 30" >30"

Mattagami River / Rivière Mattagami														
Continued/Suite													500341/820939	
Walleye ⁶			8				4				2	0		
Doré ⁶		4	0											
White Sucker ¹						8			4					
Meunier noir ¹						4	0							
Whitefish ²		8												
Grand corégone ²		8												

Mattagami River / Rivière Mattagami													
Kipling Generating Station to Adam Creek Area entre la centrale Kipling et la région du ruisseau Adam													501258/821031
Northern Pike ¹										8			4
Brochet ¹							4					0	
Walleye ⁵		8			4							2	
Doré ⁵		4	0										
Longnose Sucker ¹						8							
Meunier rouge ¹						8							

Mattawa Lake / Lac Mattawa													
Kenora Dist./Dist. de Kenora													494135/905849
Northern Pike ¹										8	4	2	0
Brochet ¹										0			
Walleye ¹			8	4							2		
Doré ¹			0										
Smallmouth Bass ²		8	4										
Achigan à petite bouche ²		0											

Mattice Lake / Lac Mattice													
Thunder Bay Dist./Dist. de Thunder Bay													501426/890720
Northern Pike ¹										8			4
Brochet ¹			8	4							0		

Mawn Lake / Lac Mawn														
Thunder Bay Dist./Dist. de Thunder Bay													490737/891346	
Whitefish ¹		8												
Grand corégone ¹		8												
Yellow Perch ¹		8	4	2										
Perchaude ¹		8	4	0										

McCarroll Lake / Lac McCarroll													
Meredith & Aberdeen Additional Twp./Cantons de Meredith et d'Aberdeen Additional, Algoma Dist./Dist. d'Algoma													462646/835532
Lake Trout ¹										8		4	2
Truite de lac ¹										8	4	0	

McCarthy Lake / Lac McCarthy													
Proctor Twp./Canton de Proctor, Algoma Dist./Dist. d'Algoma													461930/822730
Walleye ²												2	0
Doré ²												0	

McCharles Lake / Lac McCharles														
Graham Twp./Canton de Graham, Sudbury Dist./Dist. de Sudbury													462306/811408	
Northern Pike ¹												8		
Brochet ¹												8		
Walleye ¹										8				
Doré ¹										8				
Yellow Perch ¹			8											
Perchaude ¹		8												
White Sucker ¹										8				
Meunier noir ¹										8				
Brown Bullhead ²						8								
Barbotte brune ²						8								

McConnell Lake / Lac McConnell													
McAuslan Twp./Canton de McAuslan, Nipissing Dist./Dist. de Nipissing													464423/792023
Lake Trout ⁴												8	
Truite de lac ⁴										8		4	

McCrea Lake / Lac McCrea													
Thunder Bay Dist./Dist. de Thunder Bay													505131/901723
Northern Pike ²												8	4
Brochet ²												0	
Walleye ²										8	4		
Doré ²										4	0		

McCulloch Lake / Lac McCulloch														
Corley Twp./Canton de Corley, Timiskaming Dist./Dist. de Timiskaming													471929/804200	
Lake Trout ¹										8				
Truite de lac ¹										8				

White Sucker ¹					8								
Meunier noir ¹					8								
Max Lake / Lac Max													
Thunder Bay Dist./Dist. de Thunder Bay 490842/832227													
Northern Pike ¹								8				4	
Brochet ¹								4				0	
White Sucker ¹						8							
Meunier noir ¹						8							
Maxwell Lake / Lac Maxwell													
Gurney Twp./Canton de Gurney, Cochrane Dist./Dist. de Cochrane 493308/821038													
Northern Pike ¹								8				4	
Brochet ¹						8		4				0	
May Lake / Lac May													
Algoma Dist./Dist. d'Algoma 462610/822941													
Lake Trout ¹									8				
Truite de lac ¹									8			4	
Maynard Lake (English River) / Lac Maynard (Rivière English)													
Kenora Dist./Dist. de Kenora 502127/935216													
Northern Pike ²								8				4	0
Brochet ²								4				0	
Walleye ²								8				4	
Doré ²								8		4		0	
Sauger ¹								8	4	2			
Doré noir ¹								0					
Whitefish ²												8	
Grand corégone ²												8	
Cisco ¹												8	
Cisco ¹												8	
Ling ¹												8	4
Lotte ¹									8		4		0
White Sucker ¹									8				
Meunier noir ¹									8			4	
McCabe Lake / Lac McCabe													
Algoma Dist./Dist. d'Algoma 462524/823358													
Lake Trout ¹												8	
Truite de lac ¹												8	

Length/ 15 20 25 30 35 40 45 50 55 60 65 70 75 >75 cm
Longueur 6" 8" 10" 12" 14" 16" 18" 20" 22" 24" 26" 28" 30" >30"

General population/population générale

Sensitive population/population sensible – Women of child-bearing age and children under 15/Les femmes en âge de procréer et les enfants de moins de 15 ans

Whitefish ¹										8						
Grand corégone ¹										8						
McEwan Lake / Lac McEwan																
Rainy River Dist./Dist. de Rainy River 481723/911056																
Lake Trout ²										4	2		0			
Truite de lac ²												0				
Smallmouth Bass ¹										8						
Achigan à petite bouche ¹										4						
McFarlane Lake / Lac McFarlane																
Broder Twp./Canton de Broder, Sudbury Dist./Dist. de Sudbury 462454/805751																
Walleye ⁶												8				
Doré ⁶												8	4			
Cisco ⁶										8						
Cisco ⁶										8						
McGiverin Lake / Lac McGiverin																
McGiverin Twp./Canton de McGiverin, Algoma Dist./Dist. d'Algoma 461812/824405																
Lake Trout ²											8		4			
Truite de lac ²											4		0			
Brook Trout ¹										8						
Ombles de fontaine ¹										4						
McIntosh Lake / Lac McIntosh																
German & Dundonald Twps./Cantons de German et de Dundonald, Cochrane Dist./Dist. de Cochrane 483730/805148																
Northern Pike ¹											8		4	2		
Brochet ¹											4		0			
McKay Lake / Lac McKay																
Thunder Bay Dist./Dist. de Thunder Bay 493648/862617																
Lake Trout ²												8		4	2	
Truite de lac ²												8		4	0	
Northern Pike ¹													8		4	
Brochet ¹													4		0	
Walleye ²											8		4		2	0
Doré ²										8	4			0		
Whitefish ²												8				
Grand corégone ²												8				
Ling ¹													8		4	
Lotte ¹													4			0

Length/ 15 20 25 30 35 40 45 50 55 60 65 70 75 >75 cm
Longueur 6" 8" 10" 12" 14" 16" 18" 20" 22" 24" 26" 28" 30" >30"

Length/ 15 20 25 30 35 40 45 50 55 60 65 70 75 >75 cm
 Longueur 6" 8" 10" 12" 14" 16" 18" 20" 22" 24" 26" 28" 30" >30"

Length/ 15 20 25 30 35 40 45 50 55 60 65 70 75 >75 cm
 Longueur 6" 8" 10" 12" 14" 16" 18" 20" 22" 24" 26" 28" 30" >30"

McLeister Lake / Lac McLeister													
Cochrane Dist./Dist. de Cochrane 500204/825356													
Walleye ¹ 8													
Doré ¹ 4													
McMahon Lake / Lac McMahon													
McMahon & Aberdeen Twps./Cantons de McMahon et d'Aberdeen, Algoma Dist./Dist. d'Algoma 463203/834810													
Lake Trout ² 8 4													
Truite de lac ² 8 4 0													
Meandering Lake / Lac Meandering													
Kenora Dist./Dist. de Kenora 500658/935422													
Northern Pike ¹ 8 4 2 0													
Brochet ¹ 0													
Walleye ¹ 4 2 0													
Doré ¹ 0													
White Sucker ¹ 8													
Meunier noir ¹ 8 4													
Meggisi Lake / Lac Meggisi													
Kenora Dist./Dist. de Kenora 491707/923624													
Lake Trout ⁴ 8 1													
Truite de lac ⁴ 4 0													
Megisan Lake / Lac Megisan													
Carton & Ewan Twps./Cantons de Carton et d'Ewan, Sudbury & Algoma Dist./Dist. de Sudbury et d'Algoma 471424/833124													
Lake Trout ² 8 4													
Truite de lac ² 8 4 0													
Melchett Lake / Lac Melchett													
Thunder Bay Dist./Dist. de Thunder Bay 504219/870059													
Northern Pike ¹ 8 4 2													
Brochet ¹ 8 4 0													
Walleye ¹ 8 4 2													
Doré ¹ 8 4 0													
Melick Lake / Lac Melick													
Montrose Twp./Canton de Montrose, Timiskaming Dist./Dist. de Timiskaming 475708/810258													
Yellow Perch ¹ 8													
Perchaude ¹ 8													

Meta Lake / Lac Meta													
Continued/Suite 503059/872220													
Whitefish ¹ 8													
Grand corégone ¹ 8													
White Sucker ¹ 8													
Meunier noir ¹ 8													
Metionga Lake / Lac Metionga													
Thunder Bay Dist./Dist. de Thunder Bay 494313/902807													
Northern Pike ¹ 8 4 2													
Brochet ¹ 4 0													
Walleye ² 8 4 2													
Doré ² 0													
Michaud Lake / Lac Michaud													
Tyrone Twp./Canton de Tyrone, Sudbury Dist./Dist. de Sudbury 464857/811403													
Lake Trout ² 8													
Truite de lac ² 8 4													
Michi Lake / Lac Michi													
Michipicoten Island/Île Michipicoten, Thunder Bay Dist./Dist. de Thunder Bay 474443/855416													
Lake Trout ² 8 4 2													
Truite de lac ² 4 0													
Michipicoten River / Rivière Michipicoten													
spawning run/frayères, Algoma Dist./Dist. d'Algoma 475436/844524													
Chinook Salmon ² 8 4 2													
Saumon quinnat ² 8 4 0													
Rainbow Trout ^{2,10} 4													
Truite arc-en-ciel ^{2,10} 4													
Pink Salmon ² 8													
Saumon rose ² 8													
Michiwakenda Lake / Lac Michiwakenda													
Churchill Twp./Canton de Churchill, Sudbury Dist./Dist. de Sudbury 473821/811315													
Northern Pike ¹ 8 4													
Brochet ¹ 4 0													
Walleye ¹ 8 4													
Doré ¹ 4 0													

Menako Lake / Lac Menako

Kenora Dist./Dist. de Kenora

520451/901110

Northern Pike ¹				8			4		
Brochet ¹			8		4		0		
Walleye ¹		8			4				
Doré ¹	8	4			0				

Mercer Lake / Lac Mercer

Falconer Twp./Canton de Falconer, Nipissing Dist./Dist. de Nipissing

460953/801606

Northern Pike ²				8			4		
Brochet ²			4			0			
Walleye ²	8		4			2			
Doré ²				0					

Mercutio Lake / Lac Mercutio

Rainy River Dist./Dist. de Rainy River

484858/910701

Northern Pike ²				8			4		2	0
Brochet ²			4			0				
Walleye ¹		8			4			2		
Doré ¹				0						

Mesomikenda Lake / Lac Mesomikenda

Chester Twp./Canton de Chester, Sudbury Dist./Dist. de Sudbury

473853/815243

Walleye ¹				4				0		
Doré ¹						0				
Northern Pike ¹				8			4			2
Brochet ¹				4			0			
Ling ²							4			
Lotte ²							0			
White Sucker ¹				8						
Meunier noir ¹				8		4				

Meta Lake / Lac Meta

Thunder Bay Dist./Dist. de Thunder Bay

503059/872220

Northern Pike ¹								8		
Brochet ¹					8			4		0
Walleye ¹				8				4		
Doré ¹		8			4			0		
Yellow Perch ¹			8							
Perchaude ¹			8		4					

Length/ 15 20 25 30 35 40 45 50 55 60 65 70 75 >75 cm
 Longueur 6" 8" 10" 12" 14" 16" 18" 20" 22" 24" 26" 28" 30" >30"

 General population/population générale

 Sensitive population/population sensible – Women of child-bearing age and children under 15/Les femmes en âge de procréer et les enfants de moins de 15 ans
Midlothian Lake / Lac Midlothian

Midlothian Twp./Canton de Midlothian, Timiskaming Dist./Dist. de Timiskaming

475438/805950

Lake Trout ²				8			4		2	
Truite de lac ²			8			4		0		
Northern Pike ¹						8				4
Brochet ¹			8			4				0
Ling ²							8			
Lotte ²							4			

Mijinemungshing Lake / Lac Mijinemungshing

Stone Twp./Canton de Stone, Algoma Dist./Dist. d'Algoma

474136/844238

Lake Trout ²				8				4		2
Truite de lac ²			8			4			0	
Brook Trout ²						8				
Omble de fontaine ²			8					4		0

Mile Lake / Lac Mile

Kenora Dist./Dist. de Kenora

494053/924647

Walleye ²							8			
Doré ²							8		4	
White Sucker ²							8			
Meunier noir ²							8			

Lac du Milieu

Thunder Bay Dist./Dist. de Thunder Bay

485539/900017

Walleye ²							8			4
Doré ²				8			4		0	

Lac des Mille Lacs

Thunder Bay Dist./Dist. de Thunder Bay

485056/902940

Northern Pike ²								8		4
Brochet ²							8		4	0
Walleye ²								8		4
Doré ²		8			4				0	
Smallmouth Bass ²							8			
Achigan à petite bouche ²							8	4		
Yellow Perch ¹						8				
Perchaude ¹		8		4						
Whitefish ¹								8		
Grand corégone ¹								8		

Length/ 15 20 25 30 35 40 45 50 55 60 65 70 75 >75 cm
 Longueur 6" 8" 10" 12" 14" 16" 18" 20" 22" 24" 26" 28" 30" >30"

Length/ 15 20 25 30 35 40 45 50 55 60 65 70 75 >75 cm
 Longueur 6" 8" 10" 12" 14" 16" 18" 20" 22" 24" 26" 28" 30" >30"

Length/ 15 20 25 30 35 40 45 50 55 60 65 70 75 >75 cm
 Longueur 6" 8" 10" 12" 14" 16" 18" 20" 22" 24" 26" 28" 30" >30"

Lac des Mille Lacs													
Continued/Suite													485056/902940
White Sucker ²							8						
Meunier noir ²							8						
Mills Lake / Lac Mills													
Kenora Dist./Dist. de Kenora													501136/914407
Northern Pike ¹									8				
Brochet ¹							8			4			
Miminiska Lake / Lac Miminiska													
Thunder Bay & Kenora Dist./Dist. de Thunder Bay et de Kenora													513311/883555
Northern Pike ¹							8				4		0
Brochet ¹							4					0	
Walleye ¹			8						4				
Doré ¹	8		4							0			
Whitefish ¹							8						
Grand corégone ¹							8						
Cisco ¹			8										
Cisco ¹			8										
Minchin Lake / Lac Minchin													
Thunder Bay Dist./Dist. de Thunder Bay													504601/903237
Northern Pike ²							8		4			2	
Brochet ²									0				
Walleye ¹			8					4			2		
Doré ¹							0						
Mindemoya Lake / Lac Mindemoya													
Carnarvon Twp./Canton de Carnarvon, Manitoulin Dist./Dist. de Manitoulin													454541/821207
Walleye ²							8						
Doré ²							8		4		0		
Yellow Perch ²							8						
Perchaude ²							8		4				
Whitefish ²									8				
Grand corégone ²									8				
Cisco ¹							8						
Cisco ¹							8						
White Sucker ¹									8				
Meunier noir ¹									8				

Minnehaha Lake / Lac Minnehaha													
Kenora Dist./Dist. de Kenora													493126/923842
Northern Pike ²									8			4	0
Brochet ²								8		4			0
Walleye ²									8		4		
Doré ²	8								4		0		
Smallmouth Bass ²							8		4				
Achigan à petite bouche ²							4		0				
White Sucker ²									8				
Meunier noir ²									8				
Minnitaki Lake / Lac Minnitaki													
Kenora Dist./Dist. de Kenora													495819/915729
Walleye ¹									8			4	2
Doré ¹							8		4			0	
Misema Lake / Lac Misema													
Arnold Twp./Canton d'Arnold, Timiskaming Dist./Dist. de Timiskaming													481234/794506
Northern Pike ¹											4		
Brochet ¹											0		
Walleye ¹							8		4		2		
Doré ¹							4			0			
Mishi Lake / Lac Mishi													
Thunder Bay Dist./Dist. de Thunder Bay													480446/852133
Lake Trout ²										8		4	2
Truite de lac ²									8		4		0
Mishibishu Lake / Lac Mishibishu													
Thunder Bay Dist./Dist. de Thunder Bay													480429/852436
Lake Trout ²										8		4	2
Truite de lac ²									8		4		0
Missinaibi Lake / Lac Missinaibi													
Algoma & Sudbury Dist./Dist. d'Algoma et de Sudbury													482124/834129
Northern Pike ¹										8		4	2 0
Brochet ¹										4			0
Walleye ⁶							8		4		2	0	
Doré ⁶							8 4			0			
Yellow Perch ¹							8						
Perchaude ¹							4						

Minisinakwa Lake / Lac Minisinakwa

Noble Twp./Canton de Noble, Sudbury Dist./Dist. de Sudbury 473948/814417

Northern Pike ¹ Brochet ¹					8											4					2	
					4												0					
Walleye ² Doré ²		8			4						2										0	
		4														0						
Whitefish ¹ Grand corégone ¹										8												
										8												
Cisco ¹ Cisco ¹										8												
		8																				
White Sucker ² Meunier noir ²																8						
																8					4	0

Miniss Lake / Lac Miniss

Thunder Bay Dist./Dist. de Thunder Bay 504859/905026

Northern Pike ² Brochet ²																8					4	0
																4						0
Walleye ¹ Doré ¹																4					2	0
																						0

Ministic Lake / Lac Ministicsouthwest of Levac/sud-ouest de Levac
Ermatinger & Cascaden Twps./Cantons d'Ermatinger et de Cascaden, Sudbury Dist./Dist. de Sudbury 463339/813407

Walleye ² Doré ²																						4	2
																8							0
Smallmouth Bass ² Achigan à petite bouche ²																8					4		
																8					4	0	
Lake Trout ¹ Truite de lac ¹																						8	
																						4	
Ling ¹ Lotte ¹																						8	4
																8						4	0

Ministik Lake / Lac Ministik

south of Kesagami Lake/sud du lac Kesagami, Cochrane Dist./Dist. de Cochrane 500946/802252

Whitefish ¹ Grand corégone ¹																							8
																							8

Length/ 15 20 25 30 35 40 45 50 55 60 65 70 75 >75 cm
Longueur 6" 8" 10" 12" 14" 16" 18" 20" 22" 24" 26" 28" 30" >30" General population/population générale Sensitive population/population sensible – Women of child-bearing age and children under 15/Les femmes en âge de procréer et les enfants de moins de 15 ans

Lake Trout ⁵ Truite de lac ⁵																							8	4
																8							4	0
Whitefish ¹ Grand corégone ¹																							8	
																8								
Ling ² Lotte ²																							8	4
																							0	
White Sucker ¹ Meunier noir ¹																							8	4
																8								
Longnose Sucker ¹ Meunier rouge ¹																							8	
																							8	

Missinaibi River (lower) / Rivière Missinaibi (tronçon inf.)

below Thunder House/en aval de Thunder House 500356/831208

Walleye ¹ Doré ¹																							8	4
																4							0	
Redhorse Sucker ¹ Suqueur rouge ¹																							8	4
																4							0	
White Sucker ¹ Meunier noir ¹																							8	4
																8							4	0

Missisa Lake / Lac Missisa

Kenora Dist./Dist. de Kenora 521843/851153

Northern Pike ¹ Brochet ¹																							8	4
																							4	0
Walleye ¹ Doré ¹																							8	4
																4							0	
Whitefish ¹ Grand corégone ¹																							8	
																8								
White Sucker ¹ Meunier noir ¹																							8	
																							8	

Missisicabi River / Rivière Missisicabi

at James Bay/à la baie James, Cochrane Dist./Dist. de Cochrane 511510/793917

Northern Pike ¹ Brochet ¹																							8	4
																							4	0
Walleye ¹ Doré ¹																							8	4
																4							0	

Length/ 15 20 25 30 35 40 45 50 55 60 65 70 75 >75 cm
Longueur 6" 8" 10" 12" 14" 16" 18" 20" 22" 24" 26" 28" 30" >30"

Length/ 15 20 25 30 35 40 45 50 55 60 65 70 75 >75 cm
 Longueur 6" 8" 10" 12" 14" 16" 18" 20" 22" 24" 26" 28" 30" >30"

Length/ 15 20 25 30 35 40 45 50 55 60 65 70 75 >75 cm
 Longueur 6" 8" 10" 12" 14" 16" 18" 20" 22" 24" 26" 28" 30" >30"

Mississagi River / Rivière Mississagi													
below Red Rock Dam/en aval du barrage Red Rock													
Gladstone Twp./Canton de Gladstone, Algoma Dist./Dist. d'Algoma													
461826/831613													
Walleye ²	8												
Doré ²	4												
White Sucker ²				4									
Meunier noir ²				4									

Mississagi River / Rivière Mississagi													
mouth/embouchure, Algoma Dist./Dist. d'Algoma													
461034/830104													
Walleye ²	8												
Doré ²	8		4										

Mistango Lake / Lac Mistango													
Freele Twp./Canton de Freele, Cochrane Dist./Dist. de Cochrane													
490710/802726													
Northern Pike ¹						8			4				
Brochet ¹						4			0				

Mistinikon Lake / Lac Mistinikon													
Baden Twp./Canton de Baden, Timiskaming Dist./Dist. de Timiskaming													
475553/804412													
Northern Pike ²				8		4		2		0			
Brochet ²				4		0							
Walleye ¹	8			4		2		0					
Doré ¹	4			0									
Smallmouth Bass ²	8			4									
Achigan à petite bouche ²	8	4	0										

Mojikit Lake / Lac Mojikit													
Thunder Bay Dist./Dist. de Thunder Bay													
504025/881606													
Walleye ¹			8		4		2						
Doré ¹			4		0								

Mold Lake / Lac Mold													
Kenora Dist./Dist. de Kenora													
500557/923623													
Lake Trout ²		8		4		2		0					
Truite de lac ²		4		0									

Molson Lake / Lac Molson													
Bomby Twp./Canton de Bomby, Thunder Bay Dist./Dist. de Thunder Bay													
484003/855248													
Northern Pike ¹				4		2		0					
Brochet ¹				0									

Moose River / Rivière Moose													
at Kwataboahagan River/à la rivière Kwataboahagan, Cochrane Dist./Dist. de Cochrane													
510843/804908													
Northern Pike ¹							8				4		
Brochet ¹				8		4		0					
Walleye ¹				4								0	
Doré ¹				0									
Whitefish ¹			8										
Grand corégone ¹			8										
White Sucker ¹				8		4							
Meunier noir ¹				4		0							

Moose River / Rivière Moose													
Moosonee, Cochrane Dist./Dist. de Cochrane													
511927/802704													
Walleye ¹			8		4								
Doré ¹			4		0								
Brook Trout ^{2,10,12}			8										
Omble de fontaine ^{2,10,12}			8										
Whitefish ^{2,10,12}			8										
Grand corégone ^{2,10,12}			8										
Cisco ¹			8										
Cisco ¹			8										

Moose Lake / Lac Mooseskull													
Thunder Bay Dist./Dist. de Thunder Bay													
491556/852939													
Walleye ²		8		4									
Doré ²		4		0									

Moray Lake / Lac Moray													
Zavits Twp./Canton de Zavits, Sudbury Dist./Dist. de Sudbury													
480141/810446													
Northern Pike ¹			8		4								
Brochet ¹			4		0								
Walleye ¹		8		4		2							
Doré ¹		4		0									

Morris Lake / Lac Morris													
Kenora Dist./Dist. de Kenora													
514532/911834													
Northern Pike ¹			8		4		2						
Brochet ¹		8		4		0							
Walleye ¹		8		4									
Doré ¹		0											

Monmonawson Lake / Lac Monmonawson

Kenora Dist./Dist. de Kenora 514237/892934

Northern Pike ¹ Brochet ¹																					
													8								
													4								

Montreal River / Rivière Montréal

at Matachewan/à Matachewan, Cairo Twp./Canton de Cairo, Timiskaming Dist./Dist. de Timiskaming 475616/803910

Northern Pike ⁶ Brochet ⁶																						
													8		4				0			
													8		4							
Walleye ⁵ Doré ⁵													8		4		2		0			
													4				0					
Smallmouth Bass ⁶ Achigan à petite bouche ⁵													8		4		2					
													4		0							
Yellow Perch ⁶ Perchaude ⁶													8									
													8									
Rock Bass ⁶ Crapet de roche ⁶													8		4							
													4		0							
Whitefish ⁶ Grand corégone ⁶															8				4			
															8							
White Sucker ⁵ Meunier noir ⁵													8		4							
													8		4							

Montreuil Lake / Lac Montreuil

Cochrane Dist./Dist. de Cochrane 493305/804738

Northern Pike ² Brochet ²																				
													8		4		2		0	
													8		4		0			
Walleye ¹ Doré ¹													8		4		2			
													8		4		0			
Sauger ¹ Doré noir ¹													8		4		2			
													4		0					

Moose Lake / Lac Moose

Bond Twp./Canton de Bond, Cochrane Dist./Dist. de Cochrane 483024/804352

Northern Pike ⁵ Brochet ⁵																				
													8		4					
													4		0					
Walleye ⁵ Doré ⁵													8		4		2			
													4		0					
White Sucker ⁶ Meunier noir ⁶													8							
													8		4					

 Length/ 15 20 25 30 35 40 45 50 55 60 65 70 75 >75 cm
 Longueur 6" 8" 10" 12" 14" 16" 18" 20" 22" 24" 26" 28" 30" >30"

 General population/population générale

 Sensitive population/population sensible - Women of child-bearing age and children under 15/Les femmes en âge de procréer et les enfants de moins de 15 ans

Mose Lake / Lac Mose

Gemmell Twp./Canton de Gemmell, Thunder Bay Dist./Dist. de Thunder Bay 490852/854456

Walleye ⁶ Doré ⁶																				
													8		4					
White Sucker ⁶ Meunier noir ⁶													8							
													8							

Moseley Lake / Lac Moseley

Edwards Twp./Canton d'Edwards, Cochrane Dist./Dist. de Cochrane 485226/803730

Northern Pike ¹ Brochet ¹																				
													8		4					
													4		0					

Mosquito Lake / Lac Mosquito

Cochrane Dist./Dist. de Cochrane 495848/794207

Northern Pike ¹ Brochet ¹																				
													8		4		0			
													8		4					
Walleye ¹ Doré ¹													4		0					

Mount Lake / Lac Mount

Kenora & Rainy River Dists./Dists. de Kenora et de Rainy River 490047/921048

Walleye ¹ Doré ¹																				
													8		4		2		0	
													8		4		0			
Northern Pike ¹ Brochet ¹													8		4		2		0	
													4		0					
Lake Trout ² Truite de lac ²															4		2			
															0					

Lake of the Mountains (Dubourne Lake) / Lac des Montagnes (Lac Dubourne)

Cobden & Striker Twp./Cantons de Cobden et de Striker, Algoma Dist./Dist. d'Algoma 461457/825528

Lake Trout ² Truite de lac ²																				
													8		1	0				
													8		0					

Mozhabong Lake / Lac Mozhabong

Beebe & Del Villano Twp./Cantons de Beebe et de Del Villano, Algoma Dist./Dist. d'Algoma 465619/820500

Lake Trout ² Truite de lac ²																				
													8		4					
													8		4		0			
Northern Pike ¹ Brochet ¹															8					
															4		0			

 Length/ 15 20 25 30 35 40 45 50 55 60 65 70 75 >75 cm
 Longueur 6" 8" 10" 12" 14" 16" 18" 20" 22" 24" 26" 28" 30" >30"

Length/ 15 20 25 30 35 40 45 50 55 60 65 70 75 >75 cm
 Longueur 6" 8" 10" 12" 14" 16" 18" 20" 22" 24" 26" 28" 30" >30"

Length/ 15 20 25 30 35 40 45 50 55 60 65 70 75 >75 cm
 Longueur 6" 8" 10" 12" 14" 16" 18" 20" 22" 24" 26" 28" 30" >30"

Mud Lake / Lac Mud
 Kenora Dist./Dist. de Kenora 493425/915330

Northern Pike ²											8									2
Brochet ²								8						4						0
Walleye ¹								8				4								
Doré ¹								8				4								0

Murray Lake / Lac Murray
 south of Missinaibi/sud de Missinaibi
 Bruyere & Copenace Twps./Cantons de Bruyere et de Copenace, Algoma Dist./Dist. d'Algoma 481345/840908

Walleye ¹								8					4						2	
Doré ¹								4					0							

Murray Lake / Lac Murray
 east of Wanapitei Lake/est du lac Wanapitei
 Davis & Janes Twps./Cantons de Davis et de Janes, Sudbury Dist./Dist. de Sudbury 464051/802523

Walleye ¹													8						4	
Doré ¹													8						4	
Smallmouth Bass ¹													8							
Achigan à petite bouche ¹													8						4	

Muskasenda Lake / Lac Muskasenda
 Bartlett & English Twps./Cantons de Bartlett et d'English, Timiskaming Dist./Dist. de Timiskaming 480525/811824

Lake Trout ²													8						4	2
Traite de lac ²													8						4	0
Northern Pike ¹																			8	2
Brochet ¹																			4	0

Muskeg Lake / Lac Muskeg
 Gibbard Twp./Canton de Gibbard, Thunder Bay Dist./Dist. de Thunder Bay 490102/900307

Northern Pike ²																				4
Brochet ²																				0
Yellow Perch ¹														8						
Perchaude ¹														8	4					
Whitefish ²																			8	
Grand corégone ²																			8	

Muskosung Lake / Lac Muskosung
 Badgerow & Field Twps./Cantons de Badgerow et de Field, Nipissing Dist./Dist. de Nipissing 462929/800247

Northern Pike ²																			8	
Brochet ²																			8	4

Nagagami Lake / Lac Nagagami
 Nagagami & Hiawatha Twps./Cantons de Nagagami et de Hiawatha, Algoma Dist./Dist. d'Algoma 492519/850231

Northern Pike ¹																			8	4
Brochet ¹																			8	0
Walleye ¹																			8	2
Doré ¹																			8	0

Nagagamis Lake / Lac Nagagamis
 Frost & McEwing Twps./Cantons de Frost et de McEwing, Algoma Dist./Dist. d'Algoma 492838/843926

Northern Pike ²																			8	4
Brochet ²																			8	0
Walleye ²																			8	
Doré ²																			8	0

Nagasin Lake / Lac Nagasin
 Dalmas & Caverly Twps./Cantons de Dalmas et de Caverly, Sudbury Dist./Dist. de Sudbury 474414/833629

Walleye ¹																			8	4
Doré ¹																			8	0
White Sucker ¹																			8	
Meunier noir ¹																			8	

Naila Lake / Lac Naila
 Thunder Bay Dist./Dist. de Thunder Bay 484010/884732

Lake Trout ²																			8	4
Traite de lac ²																			8	0

Namakan Lake / Lac Namakan
 Rainy River Dist./Dist. de Rainy River 482724/923507

Northern Pike ¹																			8	4
Brochet ¹																			4	0
Walleye ¹																			8	2
Doré ¹																			4	0
Smallmouth Bass ²																			8	
Achigan à petite bouche ²																			4	0

Negwazu Lake / Lac Negwazu
 McGowan & Ashley Twps./Cantons de McGowan et d'Ashley, Algoma Dist./Dist. d'Algoma 482755/850019

Walleye ¹																			8	4
Doré ¹																			8	0

Walleye ²			8		4		2		
Doré ²		8		4		0			

Muskrat Lake / Lac Muskrat									
Rainy River Dist./Dist. de Rainy River 491511/885635									

Northern Pike ²						8			4
Brochet ²				8		4		0	
Walleye ¹			8						
Doré ¹		8		4					

Muswabik Lake / Lac Muswabik									
Cochrane Dist./Dist. de Cochrane 513440/850438									

Northern Pike ¹						8			4
Brochet ¹				8		4		0	
Walleye ¹			8		4				
Doré ¹		8		4	0				

Mystery (South Anvil) Lake / Lac Mystery (South Anvil)									
McIlveen Twp./Canton de McIlveen, Algoma Dist./Dist. d'Algoma 470316/833146									

Lake Trout ¹			8					4	
Truite de lac ¹			4			0			

Nabakwasi Lake / Lac Nabakwasi									
Miramichi Twp./Canton de Miramichi, Sudbury Dist./Dist. de Sudbury 473244/812622									

Northern Pike ¹					8		4		
Brochet ¹						0			
Walleye ¹			8				4		
Doré ¹		8		4		0			
White Sucker ¹					8				
Meunier noir ¹							4		
Ling ¹					8				
Lotte ¹					8				

Nabimina Lake / Lac Nabimina									
Kenora Dist./Dist. de Kenora 520845/921325									

Northern Pike ¹					8				
Brochet ¹				8		4			
Walleye ¹				8		4			
Doré ¹					0				

Length/ 15 20 25 30 35 40 45 50 55 60 65 70 75 >75 cm
 Longueur 6" 8" 10" 12" 14" 16" 18" 20" 22" 24" 26" 28" 30" >30"

General population/population générale

Sensitive population/population sensible – Women of child-bearing age and children under 15/Les femmes en âge de procréer et les enfants de moins de 15 ans

Nellie Lake / Lac Nellie									
Calvert & Aurora Twps./Cantons de Calvert et d'Aurora, Cochrane Dist./Dist. de Cochrane 484743/804734									

Northern Pike ¹						4		2	0
Brochet ¹								0	

Nelson Lake / Lac Nelson									
Bowell Twp./Canton de Bowell, Sudbury Dist./Dist. de Sudbury 464336/810539									

Lake Trout ¹						8			
Truite de lac ¹						8			
Smallmouth Bass ¹						8			
Achigan à petite bouche ¹						8			

Nelson Lake / Lac Nelson									
Thunder Bay Dist./Dist. de Thunder Bay 482744/903144									

Northern Pike ¹						8			4
Brochet ¹							4		0
Walleye ¹				8				4	
Doré ¹		8		4		0			
Whitefish ¹						8			
Grand corégone ¹						8			
Smallmouth Bass ²						8			
Achigan à petite bouche ²					8		4		

Nemegosenda Lake / Lac Nemegosenda									
Chewett Twp./Canton de Chewett, Sudbury Dist./Dist. de Sudbury 480022/830636									

Lake Trout ²								4	2
Truite de lac ²								0	
Walleye ¹			8		4			2	
Doré ¹					0				
Northern Pike ¹								8	4
Brochet ¹								4	0

Nepahwin Lake / Lac Nepahwin									
McKim Twp./Canton de McKim, Sudbury Dist./Dist. de Sudbury 462735/805921									

Northern Pike ⁵								4	2
Brochet ⁵								4	0
Walleye ²									0
Doré ²									0
Smallmouth Bass ⁵		8	4	2	1	0			
Achigan à petite bouche ⁵		8	4			0			

Length/ 15 20 25 30 35 40 45 50 55 60 65 70 75 >75 cm
 Longueur 6" 8" 10" 12" 14" 16" 18" 20" 22" 24" 26" 28" 30" >30"

Length/ 15 20 25 30 35 40 45 50 55 60 65 70 75 >75 cm
 Longueur 6" 8" 10" 12" 14" 16" 18" 20" 22" 24" 26" 28" 30" >30"

Nepahwin Lake / Lac Nepahwin		462735/805921													
Yellow Perch ² Perchaude ²	4														
Rock Bass ² Crapet de roche ²	8														
Splake ²	8	4	2	1							0				
Truite moulac ²	8	4							0						
White Sucker ² Meunier noir ²											0				
Brown Bullhead ² Barbotte brune ²					2					0					
Rainbow Smelt ² Éperlan arc-en-ciel ²	1										0				

Nepewassi Lake / Lac Nepewassi		462201/803823													
Burwash, Hendrie & Hawley Twp./Cantons de Burwash, de Hendrie et de Hawley Sudbury Dist./Dist. de Sudbury															
Northern Pike ² Brochet ²					8					4				0	
Walleye ¹ Doré ¹					8					4					

Net Lake / Lac Net		470624/794640														
Strathy Twp./Canton de Strathy, Nipissing Dist./Dist. de Nipissing																
Lake Trout ⁵ Truite de lac ⁵					8					4						
Whitefish ² Grand corégone ²					8								4			
Cisco ⁵ Cisco ⁵					8					4						

Nettogami Lake / Lac Nettogami		501201/803239													
Cochrane Dist./Dist. de Cochrane															
Northern Pike ² Brochet ²										8				4	
Walleye ¹ Doré ¹										8				4	

Length/ 15 20 25 30 35 40 45 50 55 60 65 70 75 >75 cm
 Longueur 6" 8" 10" 12" 14" 16" 18" 20" 22" 24" 26" 28" 30" >30"

Niobe Lake / Lac Niobe		484335/911948													
Walleye ¹ Doré ¹										8				4	
Smallmouth Bass ¹ Achigan à petite bouche ¹										8			4		

Lake Nipigon / Lac Nipigon		495000/883000													
Thunder Bay Dist./Dist. de Thunder Bay															
Lake Trout ² Truite de lac ²														8	4
Northern Pike ² Brochet ²														8	4
Walleye ² Doré ²														8	4
Sauger ² Doré noir ²														8	4
Yellow Perch ² Perchaude ²														8	4
Whitefish ² Grand corégone ²														8	4
Cisco ⁴ Cisco ⁴														4	2
Ling ² Lotte ²														4	0
Longnose Sucker ⁴ Meunier rouge ⁴														8	4
White Sucker ² Meunier noir ²														4	4
Rainbow Smelt ² Éperlan arc-en-ciel ²														8	8

Lake Nipissing / Lac Nipissing		461602/794714													
Nipissing Dist./Dist. de Nipissing															
Northern Pike ^{2,13} Brochet ^{2,13}														8	4
Walleye ^{5,9,10,11,12,13} Doré ^{5,9,10,11,12,13}														8	4

Whitefish ²									8
Grand corégone ²									8

Night Hawk Lake / Lac Night Hawk
Cody Twp./Canton de Cody, Cochrane Dist./Dist. de Cochrane 482725/805849

Northern Pike ⁵								8		4	2
Brochet ⁵								8		4	0
Walleye ⁵								8			4
Doré ⁵								8		4	0
Sauger ⁶								8		4	
Doré noir ⁶								8		4	0
Cisco ¹								8			
Cisco ¹								8			
Mooneye ¹								8			
Laquaiche argentée ¹								8			
Goldeye ¹								8			
Laquaiche aux yeux d'or ¹								8		4	
White Sucker ⁶								8			
Meunier noir ⁶								8		4	

Nikap Lake / Lac Nikip
Kenora Dist./Dist. de Kenora 525350/915338

Northern Pike ²									8		4
Brochet ²										4	0
Walleye ²								8			
Doré ²								8		4	
Whitefish ²								8			
Grand corégone ²								8			

Ninth Lake / Lac Ninth
Chalet Twp./Canton de Chalet, Sudbury Dist./Dist. de Sudbury 471817/815127

Northern Pike ²								8	4	2	
Brochet ²								4	0		
Walleye ¹								8	4	2	
Doré ¹								4	0		

Niobe Lake / Lac Niobe
Rainy River Dist./Dist. de Rainy River 484335/911948

Northern Pike ¹								8		4	
Brochet ¹								4		0	

Length/ 15 20 25 30 35 40 45 50 55 60 65 70 75 >75 cm
Longueur 6" 8" 10" 12" 14" 16" 18" 20" 22" 24" 26" 28" 30" >30"

General population/population générale

Sensitive population/population sensible - Women of child-bearing age and children under 15/Les femmes en âge de procréer et les enfants de moins de 15 ans

Smallmouth Bass ^{2,13}									8		4
Achigan à petite bouche ^{2,13}								8		4	0

Nora Lake / Lac Nora
Kenora Dist./Dist. de Kenora 491218/915040

Yellow Perch ¹								8			
Perchaude ¹								8		4	
Rock Bass ¹								8		4	
Crapet de roche ¹								4	0		
Whitefish ^{2,10,11,12,13}								8			4
Grand corégone ^{2,10,11,12,13}								8		4	
Ling ^{1,13}								8			4
Lotte ^{1,13}								8		4	0
Cisco ²								8			
Cisco ²								8			
White Sucker ^{5,9}								8			
Meunier noir ^{5,9}								8			
Brown Bullhead ²								8			
Barbotte brune ²								8			
Freshwater Drum ²								8	4	2	0
Malachigan ²								8	4	0	
Rainbow Smelt ²								8			
Éperlan arc-en-ciel ²								8			

North Lake / Lac North
Thunder Bay Dist./Dist. de Thunder Bay 480720/903130

Lake Trout ²									8		4	0
Truite de lac ²								8		4	0	
Northern Pike ¹										8	4	0
Brochet ¹										8	4	0
Walleye ¹								8		4	2	
Doré ¹								8		4	0	
Whitefish ¹								8				
Grand corégone ¹								8				
Smallmouth Bass ¹								8				
Achigan à petite bouche ¹								8		4	0	

North Lake / Lac North
Thunder Bay Dist./Dist. de Thunder Bay 480720/903130

Lake Trout ²									8			
Truite de lac ²									8		4	

Length/ 15 20 25 30 35 40 45 50 55 60 65 70 75 >75 cm
Longueur 6" 8" 10" 12" 14" 16" 18" 20" 22" 24" 26" 28" 30" >30"

Length/ 15 20 25 30 35 40 45 50 55 60 65 70 75 >75 cm
 Longueur 6" 8" 10" 12" 14" 16" 18" 20" 22" 24" 26" 28" 30" >30"

Length/ 15 20 25 30 35 40 45 50 55 60 65 70 75 >75 cm
 Longueur 6" 8" 10" 12" 14" 16" 18" 20" 22" 24" 26" 28" 30" >30"

North Lake / Lac North												
Continued/Suite												480720/903130
Northern Pike ¹											8	
Brochet ¹											8	
Walleye ¹							8					4
Doré ¹							8			4		0
Smallmouth Bass ¹							8					
Achigan à petite bouche ¹							8			4		

North Caribou Lake / Lac North Caribou												
Kenora Dist./Dist. de Kenora												524747/904232
Whitefish ²											8	
Grand corégone ²											8	
Walleye ²											8	
Doré ²											4	0

North Driftwood River / Rivière North Driftwood												
at Highway 11/Autoroute 11, Calder Twp./Canton de Calder, Cochrane Dist./Dist. de Cochrane												491108/812608
Northern Pike ¹											8	4
Brochet ¹											4	0

North French River / Rivière de Français Nord												
at Moose River/à la rivière Moose, Cochrane Dist./Dist. de Cochrane												510837/804333
Northern Pike ¹											8	4
Brochet ¹											4	0
Walleye ¹											4	
Doré ¹											0	

North Hubert Lake / Lac Hubert Nord												
Larson Twp./Canton de Larson, Algoma Dist./Dist. d'Algoma												471954/842646
Lake Trout ²											8	
Truite de lac ²											8	4
Brook Trout ¹											8	
Ombre de fontaine ¹											8	4

North Raft Lake / Lac North Raft												
Kenora Dist./Dist. de Kenora												543044/844450
Lake Trout ²												4
Truite de lac ²												0
Whitefish ²											8	
Grand corégone ²											8	

Northern Light Lake / Lac Northern Light															
Thunder Bay Dist./Dist. de Thunder Bay												481440/904033			
Lake Trout ²												8			
Truite de lac ²												8	4		
Northern Pike ²												8	4	2	
Brochet ²												8	4	0	
Walleye ¹												8	4	2	0
Doré ¹												8	4	0	
Smallmouth Bass ²												8			
Achigan à petite bouche ²												4	0		

Nungesser Lake / Lac Nungesser															
Kenora Dist./Dist. de Kenora												512812/933329			
Northern Pike ¹												8	4	2	0
Brochet ¹												4		0	
Walleye ²												8	4	2	0
Doré ²												4		0	
Yellow Perch ¹												8			
Perchaude ¹												8			
Whitefish ²													8		
Grand corégone ²													8	4	
Cisco ²												8			
Cisco ²												8			

Nursey Lake / Lac Nursey															
Nursey Twp./Canton de Nursey, Sudbury Dist./Dist. de Sudbury												475355/812420			
Northern Pike ¹													8		
Brochet ¹													8		
Walleye ¹													8		
Doré ¹													8	4	0

Nym Lake / Lac Nym																
Rainy River Dist./Dist. de Rainy River												484108/912724				
Northern Pike ²													8		4	2
Brochet ²													8		4	0
Walleye ²													8	4	2	0
Doré ²													4		0	
Lake Trout ²													8		4	2
Truite de lac ²													4		0	

Northern Pike ¹ Brochet ¹										8								
									4	0								

North Scot Lake / Lac Nord Scot																		
Noyon Twp./Canton de Noyon, Kenora Dist./Dist. de Kenora 495908/950301																		

Northern Pike ² Brochet ²										8								4
										8	4	0						0
Walleye ² Doré ²										8	4	0						
White Sucker ¹ Meunier noir ¹																	8	
																	8	

North Spirit Lake / Lac North Spirit																		
Kenora Dist./Dist. de Kenora 523056/925455																		

Northern Pike ¹ Brochet ¹											4							2
																		0
Walleye ¹ Doré											8							
											4							
Whitefish ² Grand corégone ²											8							
											8							
Longnose Sucker ² Meunier rouge ²											8							
											8							
White Sucker ² Meunier noir ²												8						
												8	4	0				

North Tweed Lake / Lac Nord Tweed																		
Cochrane Dist./Dist. de Cochrane 493638/801645																		

Northern Pike ⁶ Brochet ⁶											8							
											4		0					
Walleye ¹ Doré ¹											8		4					
											4		0					

North Wind Lake / Lac North Wind																		
Meader Twp./Canton de Meader, Thunder Bay Dist./Dist. de Thunder Bay 495107/875746																		

Northern Pike ¹ Brochet ¹																		8
																		4
Walleye ¹ Doré ¹																		0
																		4
																		0
																		8
																		4
																		0

Smallmouth Bass ¹ Achigan à petite bouche ¹																		
											8		4					
											4		0					

Oak Lake (English River) / Lac Oak (Rivière English)																		
Kenora Dist./Dist. de Kenora 502617/934714																		

Northern Pike ¹ Brochet ¹																		
																		8
											4							4
Walleye ¹ Doré ¹																		0
											8							4
											4							0
Sauger ¹ Doré noir ¹																		4
																		0
Whitefish ² Grand corégone ²																		8
																		8

Oba Lake / Lac Oba																		
Carney & Simpson Twps./Cantons de Carney et de Simpson, Algoma Dist./Dist. d'Algoma 483844/841719																		

Northern Pike ¹ Brochet ¹																		
																		8
																		4
Walleye ¹ Doré ¹																		0
																		8
																		4
Yellow Perch ¹ Perchaude ¹																		0
																		8
																		4
																		0

Obakamiga Lake / Lac Obakamiga																		
Cholette Twp./Canton de Cholette, Algoma Dist./Dist. d'Algoma 490653/850711																		

Northern Pike ¹ Brochet ¹																		
																		8
																		4
Walleye ¹ Doré ¹																		0
																		8
																		4
																		0

Obaskaka Lake / Lac Obaskaka																		
Kenora Dist./Dist. de Kenora 511902/911222																		

Northern Pike ¹ Brochet ¹																		
																		8
																		4
																		0

Obonga Lake / Lac Obonga																		
Thunder Bay Dist./Dist. de Thunder Bay 495588/891827																		

Northern Pike ¹ Brochet ¹																		
																		8
																		4
Walleye ¹ Doré ¹																		0
																		8
																		4
																		0

Length/
Longueur 15 20 25 30 35 40 45 50 55 60 65 70 75 >75 cm
6" 8" 10" 12" 14" 16" 18" 20" 22" 24" 26" 28" 30" >30"

☐ General population/population générale

☐ Sensitive population/population sensible - Women of child-bearing age and children under 15/Les femmes en âge de procréer et les enfants de moins de 15 ans

Length/
Longueur 15 20 25 30 35 40 45 50 55 60 65 70 75 >75 cm
6" 8" 10" 12" 14" 16" 18" 20" 22" 24" 26" 28" 30" >30"

Length/ 15 20 25 30 35 40 45 50 55 60 65 70 75 >75 cm
Longueur 6" 8" 10" 12" 14" 16" 18" 20" 22" 24" 26" 28" 30" >30"

Length/ 15 20 25 30 35 40 45 50 55 60 65 70 75 >75 cm
Longueur 6" 8" 10" 12" 14" 16" 18" 20" 22" 24" 26" 28" 30" >30"

Obushkong Lake / Lac Obushkong													
Van Hise Twp./Canton de Van Hise, Timiskaming Dist./Dist. de Timiskaming													474226/804759
Northern Pike ¹													8
Brochet ¹													4
Walleye ¹													8
Doré ¹													8
													4
Off Lake / Lac Off													
Rainy River Dist./Dist. de Rainy River													485402/934930
Northern Pike ²													8
Brochet ²													4
Walleye ¹													0
Doré ¹													8
													4
													0
Ogoki Lake / Lac Ogoki													
Thunder Bay Dist./Dist. de Thunder Bay													505010/871014
Northern Pike ¹													8
Brochet ¹													4
Walleye ¹													0
Doré ¹													8
													4
													0
White Sucker ¹													8
Meunier noir ¹													4
													8
													0
Oke Lake / Lac Oke													
Kirkland & Oke Twps./Cantons de Kirkland et d'Oke, Cochrane Dist./Dist. de Cochrane													485614/815242
Northern Pike ¹													8
Brochet ¹													4
Walleye ¹													0
Doré ¹													8
													4
													0
Okinia Lake / Lac Okiniada													
Donovan Twp./Canton de Donovan, Timiskaming Dist./Dist. de Timiskaming													472754/804542
Brook Trout ²													8
Ombre de fontaine ²													8
Old Man Lake / Lac Old Man													
Kenora Dist./Dist. de Kenora													500157/941322
Northern Pike ¹													8
Brochet ¹													4
Walleye ¹													0
Doré ¹													8
													4
													0

Opakopa Lake / Lac Opakopa													
Kenora Dist./Dist. de Kenora													525401/913147
Northern Pike ²													8
Brochet ²													8
Walleye ²													4
Doré ²													8
													8
Whitefish ²													8
Grand corégone ²													8
Opasatika Lake / Lac Opasatika													
Opasatika Twp./Canton d'Opasatika, Algoma Dist./Dist. d'Algoma													490427/830804
Northern Pike ²													8
Brochet ²													4
Walleye ²													0
Doré ²													8
													4
													0
White Sucker ¹													8
Meunier noir ¹													4
													8
Opasquia Lake / Lac Opasquia													
Kenora Dist./Dist. de Kenora													531727/933337
Northern Pike ¹													8
Brochet ¹													4
Walleye ¹													0
Doré ¹													8
													4
													0
Goldeye ¹													8
Laquaiche aux yeux d'or ¹													8
Opeepeesway Lake / Lac Opeepeesway													
Osway & Huffman Twps./Cantons d'Osway et de Huffman, Sudbury Dist./Dist. de Sudbury													473739/821421
Northern Pike ²													8
Brochet ²													4
Whitefish ²													0
Grand corégone ²													8
													4
Walleye ²													8
Doré ²													4
													0
White Sucker ¹													8
Meunier noir ¹													4

Smallmouth Bass ² Achigan à petite bouche ²						4												
Old Woman Lake / Lac Old Woman		514003/880407																
Vibert & Way-White Twps./Cantons de Vibert et de Way-White, Algoma Dist./Dist. d'Algoma 473721/844328																		
Lake Trout ² Truite de lac ²			8			4				2	0							
Brook Trout ² Ombles de fontaine ²			8	4			4											
Old Woman River / Rivière Old Woman		474723/845340																
Algoma Dist./Dist. d'Algoma																		
Rainbow Trout ^{2,10} Truite arc-en-ciel ^{2,10}													8					
Onaman Lake / Lac Onaman		500017/872609																
Thunder Bay Dist./Dist. de Thunder Bay																		
Northern Pike ² Brochet ²							8			4	2							
Walleye ¹ Doré ¹			8				4					0						
Onaping Lake / Lac Onaping		470820/813115																
Emo & Fairbairn Twps./Cantons d'Emo et de Fairbairn, Sudbury Dist./Dist. de Sudbury																		
Northern Pike ¹ Brochet ¹				8			4				0							
Walleye ¹ Doré ¹			8	4			0											
Smallmouth Bass ² Achigan à petite bouche ²			8	4	0													
Ling ¹ Lotte ¹				8														
Onnie Lake / Lac Onnie		505615/941604																
Kenora Dist./Dist. de Kenora																		
Northern Pike ¹ Brochet ¹					8	4			2									
Walleye ² Doré ²					2		0											

Length/ 15 20 25 30 35 40 45 50 55 60 65 70 75 >75 cm
 Longueur 6" 8" 10" 12" 14" 16" 18" 20" 22" 24" 26" 28" 30" >30"

☐ General population/population générale

☐ Sensitive population/population sensible – Women of child-bearing age and children under 15/Les femmes en âge de procréer et les enfants de moins de 15 ans

Opikeigen Lake / Lac Opikeigen		514003/880407																
Kenora Dist./Dist. de Kenora																		
Walleye ¹ Doré ¹											4							
Opinnagau Lake (East) / Lac Opinnagau (est)		535450/840624																
Kenora Dist./Dist. de Kenora																		
Northern Pike ¹ Brochet ¹													8					4
Whitefish ² Grand corégone ²													8					8
Opinnagau River / Rivière Opinnagau		535604/835909																
at Opinnagau Lake/au lac Opinnagau, Kenora Dist./Dist. de Kenora																		
Northern Pike ¹ Brochet ¹													8				4	
Whitefish ¹ Grand corégone ¹											8						4	0
Opishing Lake / Lac Opishing		481926/815002																
Keefe & Hillary Twps./Cantons de Keefe et de Hillary, Timiskaming Dist./Dist. de Timiskaming																		
Northern Pike ² Brochet ²													8					4
Walleye ² Doré ²												8					4	
Orange Lake / Lac Orange		511405/943211																
Kenora Dist./Dist. de Kenora																		
Walleye ¹ Doré ¹										8	4			2			0	
Ord Lake / Lac Ord		500911/930046																
Kenora Dist./Dist. de Kenora																		
Northern Pike ¹ Brochet ¹													8					4
Walleye ¹ Doré ¹													4				0	
Oscar Lake / Lac Oscar		490219/825247																
Oscar Twp./Canton d'Oscar, Algoma Dist./Dist. d'Algoma																		
Northern Pike ¹ Brochet ¹																	4	
0																		

Length/ 15 20 25 30 35 40 45 50 55 60 65 70 75 >75 cm
 Longueur 6" 8" 10" 12" 14" 16" 18" 20" 22" 24" 26" 28" 30" >30"

Length/ 15 20 25 30 35 40 45 50 55 60 65 70 75 >75 cm
 Longueur 6" 8" 10" 12" 14" 16" 18" 20" 22" 24" 26" 28" 30" >30"

Length/ 15 20 25 30 35 40 45 50 55 60 65 70 75 >75 cm
 Longueur 6" 8" 10" 12" 14" 16" 18" 20" 22" 24" 26" 28" 30" >30"

Oscar Lake / Lac Oscar													
Continued/Suite													490219/825247
Walleye ¹					4		2						
Doré ¹					0								
Oshawong Lake / Lac Oshawong													
Marshay Twp./Canton de Marshay, Sudbury Dist./Dist. de Sudbury													471140/812133
Northern Pike ²						8			4				
Brochet ²						4		0					
Walleye ¹				8			4				2		
Doré ¹				4			0						
Osinawi Lake / Lac Osinawi													
McCaul Twp./Canton de McCaul, Rainy River Dist./Dist. de Rainy River													484802/912259
Northern Pike ¹											8		
Brochet ¹						8				4			
Oskawe Lake / Lac Oskawe													
Thunder Bay Dist./Dist. de Thunder Bay													492059/882238
Northern Pike ¹						8				4			
Brochet ¹					4			0					
Osnaburgh Lake / Lac Osnaburgh													
Albany River/Rivière Albany, Kenora Dist./Dist. de Kenora													510814/900704
Northern Pike ²								8					4
Brochet ²								4					0
Walleye ²				8		4							
Doré ²				4		0							
White Sucker ²						8							
Meunier noir ²						8				4			
O'Sullivan Lake / Lac O'Sullivan													
Thunder Bay Dist./Dist. de Thunder Bay													502518/870324
Northern Pike ¹						8				4			2
Brochet ¹					8		4			0			
Walleye ^{2,7,11,12}				8				4			2		
Doré ^{2,7,11,12}				8		4			0				
Lake Trout ^{2,7,11,12}									4				2
Trite de lac ^{2,7,11,12}										0			
Whitefish ¹						8							
Grand corégone ¹						8							

Otukamamoan (Trout) Lake / Lac Otukamamoan (Trout)													
Continued/Suite													485742/925149
Northern Pike ¹										8			4
Brochet ¹										4			0
Walleye ¹							8			4			
Doré ¹							4			0			
Ouellet Lake / Lac Ouellet													
Haggart Twp./Canton de Haggart, Cochrane Dist./Dist. de Cochrane													491844/814705
Walleye ¹										4			2
Doré ¹										0			
Owlet Lake / Lac Owlet													
Pearce Twp./Canton de Pearce, Cochrane Dist./Dist. de Cochrane													493901/822629
Northern Pike ¹										8			4
Brochet ¹										4		0	
Walleye ¹										4			
Doré ¹										0			
Ozhiski Lake / Lac Ozhiski													
Kenora Dist./Dist. de Kenora													515850/883108
Walleye ¹										8		4	
Doré ¹										4		0	
Ozone Creek / Ruisseau Ozone													
Thunder Bay Dist./Dist. de Thunder Bay													490100/880227
Rainbow Smelt ²										8			
Éperlan arc-en-ciel ²										8		4	
Paguchi Lake / Lac Paguchi													
Kenora Dist./Dist. de Kenora													493424/913224
Lake Trout ¹											8		4
Trite de lac ¹											8		4
Northern Pike ¹												8	
Brochet ¹												4	0
Whitefish ¹												8	
Grand corégone ¹												8	
White Sucker ¹												8	
Meunier noir ¹												8	

Ling ¹						8				4	
Lotte ¹						8		4		0	

Otakan Lake / Lac Otakan
Kenora Dist./Dist. de Kenora 505102/915105

Northern Pike ²						8		4		
Brochet ²								0		
Walleye ¹						4				
Doré ¹						0				

Other Man Lake / Lac Other Man
Rainy River Dist./Dist. de Rainy River 481142/910902

Lake Trout ²										8
Truite de lac ²										4
Northern Pike ¹						8		4		0
Brochet ¹								4		0
Walleye ¹						8		4		2
Doré ¹						4		0		
Smallmouth Bass ¹						8				
Achigan à petite bouche ¹						4				

Ottawa River / Rivière des Outaouais
outflow of Lake Timiskaming to Holden Dam/du débit sortant du lac Timiskaming au barrage de Holden 463460/790000

Walleye ^{2,8}						8				
Doré ^{2,8}						8		4		
Sauger ²						8				
Doré noir ²						8		4		

Offise Lake / Lac Offise
Powell Twp./Canton de Powell, Timiskaming Dist./Dist. de Timiskaming 475712/804026

Northern Pike ⁶						8		4		
Brochet ⁶						8		4		0
Smallmouth Bass ⁶						8		4		
Achigan à petite bouche ⁶						4		0		
White Sucker ⁶								8		
Meunier noir ⁶								4		

Otukamamoan (Trout) Lake / Lac Otukamamoan (Trout)
Rainy River Dist./Dist. de Rainy River 485742/925149

Lake Trout ²						8		4		
Truite de lac ²						4		0		

Length/ 15 20 25 30 35 40 45 50 55 60 65 70 75 >75 cm
Longueur 6" 8" 10" 12" 14" 16" 18" 20" 22" 24" 26" 28" 30" >30"

General population/population générale

Sensitive population/population sensible – Women of child-bearing age and children under 15/Les femmes en âge de procréer et les enfants de moins de 15 ans

Pagwachuan Lake / Lac Pagwachuan
Thunder Bay Dist./Dist. de Thunder Bay 494303/860519

Lake Trout ¹								8		4
Truite de lac ¹								4		0
Walleye ¹								8		
Doré ¹								4		0

Pakashkan Lake / Lac Pakashkan
Thunder Bay Dist./Dist. de Thunder Bay 492120/901619

Northern Pike ¹								8		4
Brochet ¹								8		4
Walleye ²								8		4
Doré ²								8		4
Yellow Perch ¹						8				
Perchaude ¹						8				
Whitefish ¹								8		
Grand corégone ¹								8		

Pakhoan Lake / Lac Pakhoan
Kenora Dist./Dist. de Kenora 521948/920123

Walleye ¹								4		2
Doré ¹										0

Pakwash Lake / Lac Pakwash
Kenora Dist./Dist. de Kenora 504502/932854

Northern Pike ⁶								8		4
Brochet ⁶								8		4
Walleye ⁵								8		4
Doré ⁵								8		4
White Sucker ⁶								8		
Meunier noir ⁶								8		

Pan Lake / Lac Pan
Thunder Bay Dist./Dist. de Thunder Bay 485113/855818

Northern Pike ¹								8		4
Brochet ¹								4		0

Panache Lake / Lac Panache
Truman, Dieppe & Caen Twps./Cantons de Truman, de Dieppe et de Caen, Sudbury Dist./Dist. de Sudbury 461523/811940

Lake Trout ¹								8		
Truite de lac ¹								8		4

Length/ 15 20 25 30 35 40 45 50 55 60 65 70 75 >75 cm
Longueur 6" 8" 10" 12" 14" 16" 18" 20" 22" 24" 26" 28" 30" >30"

Length/ 15 20 25 30 35 40 45 50 55 60 65 70 75 >75 cm
Longueur 6" 8" 10" 12" 14" 16" 18" 20" 22" 24" 26" 28" 30" >30"

Length/ 15 20 25 30 35 40 45 50 55 60 65 70 75 >75 cm
Longueur 6" 8" 10" 12" 14" 16" 18" 20" 22" 24" 26" 28" 30" >30"

Panache Lake / Lac Panache		461523/811940												
Continued/Suite														
Northern Pike ¹												8		4
Brochet ¹													4	0
Walleye ¹												8		4
Doré ¹												8	4	0
Smallmouth Bass ¹												8		
Achigan à petite bouche ¹												8	4	
Ling ²												8		
Lotte ²												8	4	
Pancake River / Rivière Pancake		465730/843935												
Algoma Dist./Dist. d'Algoma														
Rainbow Trout ^{2,10}													8	
Traite arc-en-ciel ^{2,10}													8	
Papakomeka Lake / Lac Papakomeka		481552/811733												
Adams Twp./Canton d'Adams, Timiskaming Dist./Dist. de Timiskaming														
Northern Pike ²												8		4
Brochet ²												8	4	0
Parks Lake / Lac Parks		492723/873723												
Thunder Bay Dist./Dist. de Thunder Bay														
Northern Pike ²												8		4
Brochet ²												4		0
Walleye ¹												8		
Doré ¹												8	4	0
Partridge Crop Lake (Seine River) / Lac Partridge Crop (Rivière Seine)		484346/922213												
Rainy River Dist./Dist. de Rainy River														
Northern Pike ¹												8		4
Brochet ¹												4		0
Walleye ¹												8		4
Doré ¹												4		0
Sauger ¹												4		
Doré noir ¹												0		
Whitefish ²												8		
Grand corégone ²												8		

Pebonishewi Lake / Lac Pebonishewi		474313/820239														
Frater Twp./Canton de Frater, Sudbury Dist./Dist. de Sudbury																
Northern Pike ¹													8		4	
Brochet ¹													8	4	0	
Pedro Lake / Lac Pedro		465459/803215														
Sheppard Twp./Canton de Sheppard, Sudbury Dist./Dist. de Sudbury																
Lake Trout ²													8			
Traite de lac ²													8			
Pekagoning Lake / Lac Pekagoning		490900/921128														
Kenora Dist./Dist. de Kenora																
Northern Pike ¹													8		4	
Brochet ¹													4		0	
Walleye ¹												8		4	2	
Doré ¹												8	4		0	
White Sucker ¹												8				
Meunier noir ¹												8				
Pelicanpouch Lake / Lac Pelicanpouch		495119/945213														
Kenora Dist./Dist. de Kenora																
Northern Pike ¹													8			
Brochet ¹													8		4	
Walleye ¹												8		4		
Doré ¹												4		0		
Smallmouth Bass ²												8				
Achigan à petite bouche ²												8				
Penassen Lakes / Lacs Penassen		483502/890305														
MacGregor Twp./Canton de MacGregor, Thunder Bay Dist./Dist. de Thunder Bay																
Brook Trout ²													4			
Ombre de fontaine ²													0			
Penassi Lake / Lac Penassi		491813/930922														
Kenora Dist./Dist. de Kenora																
Northern Pike ²													8		4	2
Brochet ²													4		0	
Walleye ¹												8		4	2	
Doré ¹												4		0		

Pashkokogan Lake / Lac Pashkokogan

Thunder Bay Dist./Dist. de Thunder Bay

505858/901803

Northern Pike ²										8			4
Brochet ²										4			0
Walleye ¹						8					4		
Doré ¹						4					0		

Patten River / Rivière Pattenat South Patten River/à la rivière South Patten,
Adair Twp./Canton d'Adair, Cochrane Dist./Dist. de Cochrane

490722/793808

Northern Pike ¹										8			4			2
Brochet ¹										4				0		
Walleye ¹										4			2			
Doré ¹													0			

Paudash Lake / Lac Paudash

Paudash Twp./Canton de Paudash, Sudbury Dist./Dist. de Sudbury

471759/814506

Northern Pike ¹										8				4		
Brochet ¹										4				0		

Pays Plat River / Rivière Pays Plat

mouth/embouchure, Thunder Bay Dist./Dist. de Thunder Bay

485247/873331

Walleye ¹										8				4			2
Doré ¹										4				0			

Pearce Lake / Lac Pearce

Pearce Twp./Canton de Pearce, Cochrane Dist./Dist. de Cochrane

493906/822102

Northern Pike ¹														8			4
Brochet ¹														8			4
Walleye ¹														8			4
Doré ¹														8			4

Pearl Lake / Lac Pearl

City of Timmins/Ville de Timmins

482846/811731

Yellow Perch ⁵																		8
Perchaude ⁵																		8
Rock Bass ⁵																		8
Crapet de roche ⁵																		8

Length/ Longueur 15 20 25 30 35 40 45 50 55 60 65 70 75 >75 cm
6" 8" 10" 12" 14" 16" 18" 20" 22" 24" 26" 28" 30" >30"

 General population/population générale

 Sensitive population/population sensible – Women of child-bearing age and children under 15/Les femmes en âge de procréer et les enfants de moins de 15 ans
Penassi Lake / Lac Penassi

Van Hise & Rankin Twps./Cantons de Van Hise et de Rankin, Timiskaming Dist./Dist. de Timiskaming

474417/805341

Northern Pike ¹																		8
Brochet ¹																		4
Walleye ¹																		8
Doré ¹																		4
Smallmouth Bass ¹																		8
Achigan à petite bouche ¹																		4

Penelton Lake / Lac Penelton

Opasatika Twp./Canton d'Opasatika, Algoma Dist./Dist. d'Algoma

490547/830534

Northern Pike ¹																		8
Brochet ¹																		4
Walleye ¹																		8
Doré ¹																		4

Perch Lake / Lac Perch

Rainy River Dist./Dist. de Rainy River

484449/915042

Northern Pike ¹																		4
Brochet ¹																		2
Walleye ¹																		0
Doré ¹																		0
Smallmouth Bass ²																		4
Achigan à petite bouche ²																		2

Percy Lake / Lac Percy

Coyle Twp./Canton de Coyle, Kenora Dist./Dist. de Kenora

494605/940601

White Sucker ²																		8
Meunier noir ²																		8

Perreault Lake / Lac Perreault

Kenora Dist./Dist. de Kenora

523957/950815

Northern Pike ¹																		8
Brochet ¹																		4
Walleye ²																		8
Doré ²																		4
Smallmouth Bass ²																		8
Achigan à petite bouche ²																		4

Length/ Longueur 15 20 25 30 35 40 45 50 55 60 65 70 75 >75 cm
6" 8" 10" 12" 14" 16" 18" 20" 22" 24" 26" 28" 30" >30"

Length/ 15 20 25 30 35 40 45 50 55 60 65 70 75 >75 cm
 Longueur 6" 8" 10" 12" 14" 16" 18" 20" 22" 24" 26" 28" 30" >30"

Length/ 15 20 25 30 35 40 45 50 55 60 65 70 75 >75 cm
 Longueur 6" 8" 10" 12" 14" 16" 18" 20" 22" 24" 26" 28" 30" >30"

Perrault Lake / Lac Perrault		Kenora Dist./Dist. de Kenora 501728/930827														
Northern Pike ¹													8		4	
Brochet ¹													8		4	0
Walleye ²													8		4	
Doré ²													8		4	0

Peshu Lake / Lac Peshu		Root Twp./Canton de Root, Algoma Dist./Dist. d'Algoma 465819/830828														
Lake Trout ²														8		4
Truite de lac ²													8		4	0
Whitefish ¹													8		4	
Grand corégone ¹													4		0	
Northern Pike ¹														8		4
Brochet ¹													8		4	0
Ling ¹														8		
Lotte ¹														4		

Peter Lake / Lac Peter		Goschen Twp./Canton de Goschen, Sudbury Dist./Dist. de Sudbury 461122/811242														
Smallmouth Bass ²														8		
Achigan à petite bouche ²													8		4	0

Peterlong Lake / Lac Peterlong		Musgrove & Beemer Twps./Cantons de Musgrove et de Beemer Timiskaming & Sudbury Dists./Dists. de Timiskaming et de Sudbury 480517/812439														
Northern Pike ¹															4	
Brochet ¹															0	
Walleye ¹													8		4	2
Doré ¹													8		4	0

Peterson Lake / Lac Peterson		Heyson Twp./Canton de Heyson, Kenora Dist./Dist. de Kenora 505650/934729														
Northern Pike ¹															8	4
Brochet ¹															4	0

Peterson Lake / Lac Peterson		Coleman Twp./Canton de Coleman, Timiskaming Dist./Dist. de Timiskaming 472309/794028															
Northern Pike ⁵														8		4	0
Brochet ⁵														4			0

Pickere Lake / Lac Pickere		south of Cochrane/sud de Cochrane., Mann Twp./Canton de Mann, Cochrane Dist./Dist. de Cochrane 485108/810240																
Northern Pike ¹															8		4	2
Brochet ¹														8		4	0	
Walleye ¹														8		4	2	
Doré ¹														8		4	0	

Pickere Lake / Lac Pickere		west of Keewatin/ouest de Keewatin, Gidley Twp./Canton de Gidley, Kenora Dist./Dist. de Kenora 494740/945216																
Northern Pike ²															8		4	
Brochet ²																	0	
Walleye ¹														8		4	2	0
Doré ¹														4			0	
Smallmouth Bass ¹															4	2		
Achigan à petite bouche ¹															0			

Pickere Lake / Lac Pickere		Quetico Park/Parc Quetico, Rainy River Dist./Dist. de Rainy River 483729/912641																
Northern Pike ²															8		4	2
Brochet ²														8		4	0	
Walleye ²															8		4	2
Doré ²														8		4	0	
Smallmouth Bass ²														8		4	2	
Achigan à petite bouche ²														8		4	0	
Lake Trout ²															8		4	
Truite de lac ²															8		4	0
Whitefish ⁶															8			
Grand corégone ⁶															8		4	
Cisco ¹														8	4	0		
Cisco ¹															8		4	
Ling ¹															8			
Lotte ¹															8		4	0

Pickle Lake / Lac Pickle		Ponsford Twp./Canton de Ponsford, Kenora Dist./Dist. de Kenora 515756/901414																
Northern Pike ⁵															8		4	
Brochet ⁵															8		4	0
Walleye ⁵															8		4	
Doré ⁵														8		4	0	

Yellow Perch ⁶	4													
Perchaude ⁶	0													
Rock Bass ⁶	4													
Crapet de roche ⁶	0													
White Sucker ⁶					8									
Meunier noir ⁶					4									

Petit Lake / Lac Petit
 Rainy River Dist./Dist. de Rainy River 485707/921603

Northern Pike ¹						8						4		
Brochet ¹					8	4						0		
Walleye ¹	8		4					2						
Doré ¹	4						0							
Lake Trout ²						8						4		2
Truite de lac ²						4						0		
Whitefish ¹						8								
Grand corégone ¹						8								
Smallmouth Bass ²							4							
Achigan à petite bouche ²							0							

Pharand Lake / Lac Pharand
 Pharand Twp./Canton de Pharand, Timiskaming Dist./Dist. de Timiskaming 480721/814814

Northern Pike ¹						8						4		
Brochet ¹					8	4						0		
Walleye ¹				8		4			2			0		
Doré ¹			4					0						

Pic River / Rivière Pic
 below Black River confluence/en aval du confluent de la rivière Black
 Pic Twp./Canton de Pic, Thunder Bay Dist./Dist. de Thunder Bay 483713/861618

Walleye ¹						8								
Doré ¹						8		4						

Pichogen Lake / Lac Pichogen
 Marjorie Twp./Canton de Marjorie, Algoma Dist./Dist. d'Algoma 485358/840018

Northern Pike ¹						8	4		2		0			
Brochet ¹											0			
Walleye ¹			8			4								
Doré ¹		4						0						

Length/ 15 20 25 30 35 40 45 50 55 60 65 70 75 >75 cm
 Longueur 6" 8" 10" 12" 14" 16" 18" 20" 22" 24" 26" 28" 30" >30"

General population/population générale

Sensitive population/population sensible - Women of child-bearing age and children under 15/Les femmes en âge de procréer et les enfants de moins de 15 ans

Whitefish ¹											8			
Grand corégone ¹											8			
White Sucker ⁵										8				
Meunier noir ⁵										8				

Pickwick Lake / Lac Pickwick
 Rainy River Dist./Dist. de Rainy River 485938/930512

Northern Pike ⁵											8			4
Brochet ⁵											4			0
Walleye ¹									8			4		2
Doré ¹									4			0		
White Sucker ¹											8			
Meunier noir ¹											8			

Pierce Lake / Lac Pierce
 Kenora Dist./Dist. de Kenora 540946/925703

Walleye ¹											8			
Doré ¹										8		4		

Pierre Lake / Lac Pierre
 McQuibban Twp./Canton de McQuibban, Cochrane Dist./Dist. de Cochrane 493010/804254

Northern Pike ¹									8		4			2	0
Brochet ¹														0	
Walleye ¹										4		2		0	
Doré ¹													0		

Pigeon Lake / Lac Pigeon
 Knight Twp./Canton de Knight, Timiskaming Dist./Dist. de Timiskaming 474306/810300

Walleye ¹									8			4		2	
Doré ¹									4			0			

Pikangikum Lake / Lac Pikangikum
 Kenora Dist./Dist. de Kenora 514808/935946

Northern Pike ²														4	
Brochet ²														0	
Walleye ¹									8		4				
Doré ¹									4		0				

Pike Lake / Lac Pike
 Bidwell Twp./Canton de Bidwell, Manitoulin Dist./Dist. de Manitoulin 472930/795147

Walleye ¹											8				
Doré ¹											8			4	

Length/ 15 20 25 30 35 40 45 50 55 60 65 70 75 >75 cm
 Longueur 6" 8" 10" 12" 14" 16" 18" 20" 22" 24" 26" 28" 30" >30"

Length/ 15 20 25 30 35 40 45 50 55 60 65 70 75 >75 cm
 Longueur 6" 8" 10" 12" 14" 16" 18" 20" 22" 24" 26" 28" 30" >30"

Length/ 15 20 25 30 35 40 45 50 55 60 65 70 75 >75 cm
 Longueur 6" 8" 10" 12" 14" 16" 18" 20" 22" 24" 26" 28" 30" >30"

Pike Lake / Lac Pike		I. R. 92/Réserve autochtone 92, Studholme Twp./Canton de Studholme, Cochrane Dist./Dist. de Cochrane 494649/840750																							
Northern Pike ⁶											8													4	
Brochet ⁶												4													0
White Sucker ⁶																									
Meunier noir ⁶																									
Cisco ⁶																									
Cisco ⁶																									
Whitefish ⁶																									
Grand corégone ⁶																									

Pike Lake / Lac Pike		Timiskaming Dist./Dist. de Timiskaming 472930/795147																							
Northern Pike ¹																									
Brochet ¹																									
Walleye ¹																									
Doré ¹																									
Smallmouth Bass ²																									
Achigan à petite bouche ²																									

Pikwans Lake / Lac Pikwans		Kenora Dist./Dist. de Kenora 493037/930927																							
Northern Pike ²																									
Brochet ²																									
Walleye ¹																									
Doré ¹																									

Pilgrim Lake / Lac Pilgrim		Dundee & Selkirk Twps./Cantons de Dundee et de Selkirk, Sudbury Dist./Dist. de Sudbury 471113/803921																							
Lake Trout ²																									
Truite de lac ²																									

Pinard Creek / Ruisseau Pinard		Parliament Twp./Canton de Parliament, Cochrane Dist./Dist. de Cochrane 500204/813401																							
Brook Trout ^{1,10}																									
Omble de fontaine ^{1,10}																									

Pinel Lake / Lac Pinel		Thunder Bay Dist./Dist. de Thunder Bay 495121/874021																							
Northern Pike ²																									
Brochet ²																									

Pivabiska Lake / Lac Pivabiska		Continued/Suite 494847/834225																							
Yellow Perch ¹																									
Perchaude ¹																									

Pledger Lake / Lac Pledger		Cochrane Dist./Dist. de Cochrane 505249/834141																							
Northern Pike ¹																									
Brochet ¹																									
Walleye ¹																									
Doré ¹																									

Plum Lake / Lac Plum		Kenora Dist./Dist. de Kenora 495412/941244																							
Walleye ²																									
Doré ²																									

Pogamasing Lake / Lac Pogamasing		Nipissing Dist./Dist de Nipissing 465804/815008																							
Walleye ¹																									
Doré ¹																									
Smallmouth Bass ²																									
Achigan à petite bouche ²																									

Ponsford Lake / Lac Ponsford		Ponsford Twp./Canton de Ponsford, Kenora Dist./Dist. de Kenora 513022/902022																							
Northern Pike ⁵																									
Brochet ⁵																									

Pony Lake / Lac Pony		Potts Twp./Canton de Potts, Rainy River Dist./Dist. de Rainy River 485431/935122																							
White Sucker ⁵																									
Meunier noir ⁵																									

Poohbah Lake / Lac Poohbah		Rainy River Dist./Dist. de Rainy River 482248/914059																							
Northern Pike ¹																									
Brochet ¹																									

Pinel Lake / Lac Pinel		Thunder Bay Dist./Dist. de Thunder Bay 495121/874021																							
Lake Trout ²																									
Truite de lac ²																									
Northern Pike ¹																									
Brochet ¹																									

Pipe Lake / Lac Pipe

Rainy River Dist./Dist. de Rainy River

483830/921511

Northern Pike ¹					4			2		0	
Brochet ¹					0						
Walleye ¹	8		4			2					
Doré ¹			0								

Pipestone Lake / Lac Pipestone

Rainy River Dist./Dist. de Rainy River

490558/933238

Northern Pike ¹						8			4	0
Brochet ¹					8	4			0	
Walleye ¹					8				4	
Doré ¹					8	4			0	
Lake Trout ²								8		
Truite de lac ²								4		
Smallmouth Bass ¹			8							
Achigan à petite bouche ¹		8	4							

Pishidgi Lake / Lac Pishidgi

Thunder Bay Dist./Dist. de Thunder Bay

500141/890436

Northern Pike ²						8			4	2
Brochet ²					8	4			0	
Walleye ¹					8					
Doré ¹					8		4			
Whitefish ²							8			
Grand corégone ²							8			

Pitukupi Lake / Lac Pitukupi

Cochrane Dist./Dist. de Cochrane

503926/840621

Northern Pike ¹						8				
Brochet ¹						8				4
Walleye ¹						8				
Doré ¹						4				

Pivabiska Lake / Lac Pivabiska

Hanlan Twp./Canton de Hanlan, Cochrane Dist./Dist. de Cochrane

494847/834225

Northern Pike ¹						8				4
Brochet ¹						8				4
Walleye ¹						8				
Doré ¹						4				0

Length/ 15 20 25 30 35 40 45 50 55 60 65 70 75 >75 cm
 Longueur 6" 8" 10" 12" 14" 16" 18" 20" 22" 24" 26" 28" 30" >30"

General population/population générale

Sensitive population/population sensible – Women of child-bearing age and children under 15/Les femmes en âge de procréer et les enfants de moins de 15 ans

Walleye ¹						8		4		
Doré ¹						0				
Smallmouth Bass ¹						8				4
Achigan à petite bouche ¹					8	4		0		

Popeye (Poppy) Lake / Lac Popeye (Poppy)

Algoma Dist./Dist. d'Algoma

462639/823242

Walleye ¹						8				4	2
Doré ¹					8	4		0			

Poplar Lake / Lac Poplar

Hammell Twp./Canton de Hammell, Nipissing Dist./Dist. de Nipissing

463956/793716

Northern Pike ¹									8	
Brochet ¹								4		0
Yellow Perch ¹					8	4				
Perchaude ¹					4	0				

Poppy Lake / Lac Poppy

Thunder Bay Dist./Dist. de Thunder Bay

491734/852433

Northern Pike ¹							8	4	2	0
Brochet ¹							0			
Walleye ¹					8	4		2	0	
Doré ¹					8	4		0		

Populus Lake / Lac Populus

Kenora Dist./Dist. de Kenora

493025/933646

Northern Pike ²							8	4		
Brochet ²							4	0		
Walleye ¹						8	4	2		
Doré ¹						4	0			

Porcupine Lake / Lac Porcupine

Whitney Twp./Canton de Whitney, Cochrane Dist./Dist. de Cochrane

482906/811117

Northern Pike ⁵						8		4		2
Brochet ⁵						8		0		
Walleye ⁶								2		
Doré ⁶								0		
Yellow Perch ¹						8				
Perchaude ¹						8				
White Sucker ⁶							8			
Meunier noir ⁶							8	4		

Length/ 15 20 25 30 35 40 45 50 55 60 65 70 75 >75 cm
 Longueur 6" 8" 10" 12" 14" 16" 18" 20" 22" 24" 26" 28" 30" >30"

Length/ 15 20 25 30 35 40 45 50 55 60 65 70 75 >75 cm
Longueur 6" 8" 10" 12" 14" 16" 18" 20" 22" 24" 26" 28" 30" >30"

Length/ 15 20 25 30 35 40 45 50 55 60 65 70 75 >75 cm
Longueur 6" 8" 10" 12" 14" 16" 18" 20" 22" 24" 26" 28" 30" >30"

Porcus Lake / Lac Porcus Kenora Dist./Dist. de Kenora 494333/935047												
Lake Trout ²						8			4			
Trite de lac ²						0						
Powell Lake / Lac Powell Oscar Twp./Canton d'Oscar, Algoma Dist./Dist. d'Algoma 490130/825900												
Northern Pike ¹						8			4			2
Brochet ¹						4			0			
Prairie Bee Lake / Lac Prairie Bee Peterson & Druiettes Twp./Cantons de Peterson et de Druiettes, Sudbury Dist./Dist. de Sudbury 475417/835412												
Northern Pike ¹						8						
Brochet ¹						8					0	
Walleye ¹						8					4	
Doré ¹						8		4	0			
Smallmouth Bass ²						8				4		
Achigan à petite bouche ²						8		4	0			
Ling ¹						8						
Lotte ¹						8				4		
Whitefish ²						8						
Grand corégone ²						8		4				
Prairie Lake / Lac Prairie Thunder Bay Dist./Dist. de Thunder Bay 490126/864242												
Lake Trout ²						8			4			
Trite de lac ²						4		0				
Northern Pike ¹						8					4	
Brochet ¹						8		4		0		
Pratt Lake / Lac Pratt Seaton Twp./Canton de Seaton, Cochrane Dist./Dist. de Cochrane 485645/822953												
Northern Pike ¹						8						4
Brochet ¹						8					0	
Walleye ¹						8						
Doré ¹						8		4				
Premier Lake / Lac Premier Goodall Twp./Canton de Goodall, Kenora Dist./Dist. de Kenora 511215/924141												
Lake Trout ²						8						4
Trite de lac ²						8		4		0		

Quirke Lake / Lac Quirke Buckles Twp./Canton de Buckles, Algoma Dist./Dist. d'Algoma 462924/823308												
Lake Trout ²								4	2	1		0
Trite de lac ²								4	0			
Smallmouth Bass ⁵						8		4		2		
Achigan à petite bouche ⁵						8		4		0		
Rabbit Lake / Lac Rabbit Riddell Twp./Canton de Riddell, Nipissing Dist./Dist. de Nipissing 465923/793850												
Lake Trout ²								8		4		
Trite de lac ²								4		0		
Northern Pike ¹								8				
Brochet ¹								4				0
Walleye ¹								8		4		
Doré ¹								4		0		
Smallmouth Bass ¹								8		4		
Achigan à petite bouche ¹								4		0		
Racine Lake / Lac Racine Racine & D'Arcy Twp./Cantons de Racine et de D'Arcy, Sudbury Dist./Dist. de Sudbury 480106/831949												
Walleye ¹								8				4
Doré ¹								8		4		0
White Sucker ¹										8		
Meunier noir ¹										8		
Radisson Lake / Lac Radisson Michie Twp./Canton de Michie, Timiskaming Dist./Dist. de Timiskaming 481245/804519												
Lake Trout ²								8				4
Trite de lac ²						8		4		0		
Northern Pike ¹								8				4
Brochet ¹								8		4		0
Walleye ¹								8		4		2
Doré ¹								4		0		
Raft Lake / Lac Raft McCowan Twp./Canton de McCowan, Cochrane Dist./Dist. de Cochrane 494002/825832												
Northern Pike ¹								8				
Brochet ¹								8		4		

Northern Pike ¹								8		4		2
Brochet ¹								4		0		
Walleye ¹							8		4		2	0
Doré ¹							4			0		

Press Lake / Lac Press	Kenora Dist./Dist. de Kenora 494732/912907											
-------------------------------	--	--	--	--	--	--	--	--	--	--	--	--

Northern Pike ¹									4		2	0
Brochet ¹										0		
Walleye ¹							8	4		2		
Doré ¹							4		0			
Smallmouth Bass ²							8	4		2		
Achigan à petite bouche ²							4		0			

Pringle Lake / Lac Pringle	Kenora Dist./Dist. de Kenora 513221/932724											
-----------------------------------	--	--	--	--	--	--	--	--	--	--	--	--

Northern Pike ¹								8			4	
Brochet ¹								4		0		

Pullan Lake / Lac Pullan	Kenora Dist./Dist. de Kenora 534935/924806											
---------------------------------	--	--	--	--	--	--	--	--	--	--	--	--

Walleye ¹								8				
Doré ¹								4				

Purdom Lake / Lac Purdom	Purdom Twp./Canton de Purdom, Thunder Bay Dist./Dist. de Thunder Bay 490907/882515											
---------------------------------	--	--	--	--	--	--	--	--	--	--	--	--

Brook Trout ²								8				
Ombre de fontaine ²							8		4			
Smallmouth Bass ²								8	4			
Achigan à petite bouche ²									0			

Queminico Lake / Lac Queminico	Slater Twp./Canton de Slater, Algoma Dist./Dist. d'Algoma 470950/843702											
---------------------------------------	---	--	--	--	--	--	--	--	--	--	--	--

Brook Trout ²								8				
Ombre de fontaine ²								8				

Quetico Lake / Lac Quetico	Rainy River Dist./Dist. de Rainy River 483352/915636											
-----------------------------------	--	--	--	--	--	--	--	--	--	--	--	--

Walleye ¹								8		4		2	0
Doré ¹								4			0		
Lake Trout ¹									8		4		2
Truite de lac ¹									8	4		0	

Length/ 15 20 25 30 35 40 45 50 55 60 65 70 75 >75 cm
Longueur 6" 8" 10" 12" 14" 16" 18" 20" 22" 24" 26" 28" 30" >30"

General population/population générale

Sensitive population/population sensible – Women of child-bearing age and children under 15/Les femmes en âge de procréer et les enfants de moins de 15 ans

Ragged Wood Lake / Lac Ragged Wood	Kenora Dist./Dist. de Kenora 503100/911322											
---	--	--	--	--	--	--	--	--	--	--	--	--

Northern Pike ¹										8		4	2
Brochet ¹												0	
Walleye ¹								8		4			
Doré ¹										0			

Rainy Lake / Lac Rainy	Redgut Bay/Baie Redgut, Rainy River Dist./Dist. de Rainy River 484540/925852											
-------------------------------	--	--	--	--	--	--	--	--	--	--	--	--

Northern Pike ¹								8			4		2
Brochet ¹								4			0		
Walleye ¹								8		4		2	0
Doré ¹								8	4			0	
Smallmouth Bass ²								8		4		2	
Achigan à petite bouche ²								8	4		0		

Rainy Lake / Lac Rainy	South Arm/Bras Sud, Rainy River Dist./Dist. de Rainy River 483855/931507											
-------------------------------	--	--	--	--	--	--	--	--	--	--	--	--

Northern Pike ^{2,8}									8			4	0
Brochet ^{2,8}									8		4		0
Walleye ^{2,8}									8			4	2
Doré ^{2,8}									8	4			0
Smallmouth Bass ¹									8			4	
Achigan à petite bouche ¹									8	4		0	
Whitefish ²										8			
Grand corégone ²										8			
Ling ²												8	
Lotte ²												4	
White Sucker ^{2,8}										8			
Meunier noir ^{2,8}										8		4	

Rainy Lake / Lac Rainy	Stanjikoming Bay/North Arm, Baie Stanjikoming/Bras North, Rainy River Dist./Dist. de Rainy River 484100/932260											
-------------------------------	--	--	--	--	--	--	--	--	--	--	--	--

Northern Pike ^{2,8}										8			
Brochet ^{2,8}										8			4
Walleye ^{2,8,12}										8			4
Doré ^{2,8,12}										8		4	0
Smallmouth Bass ²										8		4	
Achigan à petite bouche ²										8	4		0

Length/ 15 20 25 30 35 40 45 50 55 60 65 70 75 >75 cm
Longueur 6" 8" 10" 12" 14" 16" 18" 20" 22" 24" 26" 28" 30" >30"

Length/ 15 20 25 30 35 40 45 50 55 60 65 70 75 >75 cm
 Longueur 6" 8" 10" 12" 14" 16" 18" 20" 22" 24" 26" 28" 30" >30"

Length/ 15 20 25 30 35 40 45 50 55 60 65 70 75 >75 cm
 Longueur 6" 8" 10" 12" 14" 16" 18" 20" 22" 24" 26" 28" 30" >30"

Rainy Lake / Lac Rainy		484100/932260																	
White Sucker ^{2,8}														8					
Meunier noir ^{2,8}														8					
Whitefish ¹														8					
Grand corégone ¹														8					

Rainy River / Rivière Rainy		483635/932206																	
upstream of Fort Frances Dam / en amont du barrage Fort Frances, Rainy River Dist./Dist. de Rainy River																			
Northern Pike ²														8					4
Brochet ²														8			4		0
Walleye ²														8					
Doré ²														4					
Smallmouth Bass ²														8					
Achigan à petite bouche ²														4					
White Sucker ²														8					4
Meunier noir ²														8					4

Rainy River / Rivière Rainy		483410/934812												
downstream of Fort Frances Dam to upstream of Long Sault Rapids en aval du barrage de Fort Frances en amont des Rapides du Long Sault														
Rainy River Dist./Dist. de Rainy River														

Northern Pike ^{2,8}														8					4
Brochet ^{2,8}														8			4		0
Walleye ^{2,8}														8				4	
Doré ^{2,8}														4					0
Smallmouth Bass ²														8				4	
Achigan à petite bouche ²														4				0	
White Sucker ^{2,8}														8					4
Meunier noir ^{2,8}														8					4

Rainy River / Rivière Rainy		484305/943513												
Town of Rainy River, downstream to Lake of the Woods, Ville de Rainy River, en aval de Lake of the Woods														
Rainy River Dist./Dist. de Rainy River														

Northern Pike ²														8					4
Brochet ²														8			4		0
Walleye ²														8					
Doré ²														8				4	

Ranger Lake / Lac Ranger		465358/833324																	
Reilly Twp./Canton de Reilly, Algoma Dist./Dist. d'Algoma																			
Lake Trout ²														8					
Truite de lac ²														8				4	

Rapid Lake / Lac Rapid		501943/912433																	
Thunder Bay Dist./Dist. de Thunder Bay																			
Northern Pike ¹														8					4
Brochet ¹																			0

Raven Lake / Lac Raven		461029/814441																	
south of Espanola/sud d'Espanola, Mongowin Twp./Canton de Mongowin, Sudbury Dist./Dist. de Sudbury																			
Northern Pike ¹														8					
Brochet ¹														8					

Raven Lake / Lac Raven		480307/793301																	
southeast of Larder Lake/sud-est du lac Larder McFadden Twp./Canton de McFadden, Timiskaming Dist./Dist. de Timiskaming																			
Lake Trout ²														8				4	2
Truite de lac ²														8				4	0

Whitefish ²														8					
Grand corégone ²														8					
Ling ¹																			4
Lotte ¹																			0
Northern Pike ¹														8					4
Brochet ¹														8			4		0
Walleye ¹														8					4
Doré ¹														8					0
Smallmouth Bass ¹														8					4
Achigan à petite bouche ¹														8					0

Rawcourt Lake / Lac Rawcourt		490448/811233																	
Clute Twp./Canton de Clute, Cochrane Dist./Dist. de Cochrane																			
Northern Pike ¹														8					4
Brochet ¹														8					0

Rawhide Lake / Lac Rawhide		463918/823653																	
Veil Twp./Canton de Veil, Sudbury Dist./Dist. de Sudbury																			
Lake Trout ²														8					4
Truite de lac ²														8					4

Smallmouth Bass ²				8										
Achigan à petite bouche ²				4										
White Sucker ²								8						
Meunier noir ²								8						

Ramsay Lake / Lac Ramsay														
north of Manitowadge/nord de Manitowadge, Thunder Bay Dist./Dist. de Thunder Bay 492707/854712														

Northern Pike ¹					8		4		2					
Brochet ¹					4				0					

Ramsay Lake / Lac Ramsey														
McKim & Neelon Twp./Cantons de McKim et de Neelon, Sudbury Dist./Dist. de Sudbury 462857/805700														

Northern Pike ⁶										8				
Brochet ⁶										8				
Walleye ⁶									8					
Doré ⁶									8					
Yellow Perch ⁵										8				
Perchaude ⁵										8				
White Sucker ²													8	
Meunier noir ²													8	
Brown Bullhead ²											8			
Barbotte brune ²											8			

Ramsay Lake / Lac Ramsey														
west of Biscotasi Lake/ouest du lac Biscotasi Elizabeth Twp./Canton d'Elizabeth, Sudbury Dist./Dist. de Sudbury 471509/821633														

Northern Pike ¹								8						4		2
Brochet ¹								4						0		
Walleye ¹								8		4		2				
Doré ¹								8		4		0				
Whitefish ¹										8						
Grand corégone ¹										8		4				

Randolph Lake / Lac Randolph														
Thunder Bay Dist./Dist. de Thunder Bay 501639/885739														

Brook Trout ²								8		4						
Ombre de fontaine ²								4		0						

Rawn Reservoir / Réservoir Rawn														
Rainy River Dist./Dist. de Rainy River 484706/913213														

Northern Pike ¹													8			4
Brochet ¹													4			0
Walleye ¹									8				4		2	
Doré ¹									8		4		0			
Smallmouth Bass ²													8			
Achigan à petite bouche ²													4			
Black Crappie ¹									8							
Marigane noire ¹									8							

Rawson Lake / Lac Rawson														
Sudbury Dist./Dist. de Sudbury 465512/803400														

Lake Trout ²													8			
Trite de lac ²													8			
Smallmouth Bass ¹															8	
Achigan à petite bouche ¹									8				4			

Reading Lake / Lac Reading														
Salthman Twp./Canton de Salthman, Sudbury Dist./Dist. de Sudbury 475407/811749														

Northern Pike ¹																8		4
Brochet ¹																4		0

Reaume Lake / Lac Reaume														
Reaume Twp./Canton de Reaume, Cochrane Dist./Dist. de Cochrane 485350/810824														

Northern Pike ¹																8		4
Brochet ¹																4		0

Red Cedar Lake / Lac Red Cedar														
McCallum Twp./Canton de McCallum, Nipissing Dist./Dist. de Nipissing 464245/795613														

Northern Pike ¹																8		4
Brochet ¹																8		4
Walleye ¹														8		4		0
Doré ¹									8		4			4			2	0
Smallmouth Bass ²																		8
Achigan à petite bouche ²													8		4			
Whitefish ²													8					
Grand corégone ²													8					
Cisco ²																8		
Cisco ²																8		

Length/ 15 20 25 30 35 40 45 50 55 60 65 70 75 >75 cm
 Longueur 6" 8" 10" 12" 14" 16" 18" 20" 22" 24" 26" 28" 30" >30"

Length/ 15 20 25 30 35 40 45 50 55 60 65 70 75 >75 cm
 Longueur 6" 8" 10" 12" 14" 16" 18" 20" 22" 24" 26" 28" 30" >30"

General population/population générale

Sensitive population/population sensible – Women of child-bearing age and children under 15/Les femmes en âge de procréer et les enfants de moins de 15 ans

Length/ Longueur 15 20 25 30 35 40 45 50 55 60 65 70 75 >75 cm
6" 8" 10" 12" 14" 16" 18" 20" 22" 24" 26" 28" 30" >30"

Length/ Longueur 15 20 25 30 35 40 45 50 55 60 65 70 75 >75 cm
6" 8" 10" 12" 14" 16" 18" 20" 22" 24" 26" 28" 30" >30"

Red Lake / Lac Red													
Dome Twp./Canton de Dome, Kenora Dist./Dist. de Kenora													
510255/935718													
Northern Pike ¹											8		4
Brochet ¹											8		4
													0
Walleye ⁶											8		4
Doré ⁶											8		4
White Sucker ¹											8		
Meunier noir ¹											8		

Red Lake / Lac Red													
Pipestone Bay/Baie Pipestone, Kenora Dist./Dist. de Kenora													
510402/941250													
Lake Trout ²												8	4
Trite de lac ²												4	0

Red Lake / Lac Red													
Skookum Bay/Baie Skookum, Dome Twp./Canton de Dome, Kenora Dist./Dist. de Kenora													
510116/935223													
Northern Pike ¹											8		
Brochet ¹											8		4
Walleye ¹											8		
Doré ¹											8		
White Sucker ¹											8		
Meunier noir ¹											8		4

Red Rock Lake / Lac Red Rock													
Gladstone Twp./Canton de Gladstone, Algoma Dist./Dist. d'Algoma													
461946/831757													
Northern Pike ¹											8		4
Brochet ¹											8		4
Walleye ²											8		4
Doré ²											8		4
White Sucker ²											8		
Meunier noir ²											8		4

Red Squirrel Lake / Lac Red Squirrel													
Aston & Banting Twps./Canton d'Aston et de Banting, Nipissing Dist./Dist. de Nipissing													
470937/800126													
Lake Trout ²											8		
Trite de lac ²											8		4
Walleye ¹											8		
Doré ¹											8		4
Smallmouth Bass ²											8		4
Achigan à petite bouche ²											8		4

Reynar Lake / Lac Reynar													
Kenora Dist./Dist. de Kenora													
502805/950610													
Northern Pike ²													4
Brochet ²													0

Rib Lake / Lac Rib													
Gillies Limit Twp./Canton de Gillies Limit, Timiskaming Dist./Dist. de Timiskaming													
471253/794258													
Lake Trout ²												8	
Trite de lac ²												8	4
Walleye ¹											8		4
Doré ¹											8		4
Smallmouth Bass ¹											8		
Achigan à petite bouche ¹											8		4

Rice Lake / Lac Rice													
Eric & Frater Twps./Cantons d'Eric et de Frater, Sudbury Dist./Dist. de Sudbury													
474116/820804													
Northern Pike ²													8
Brochet ²													4
Walleye ¹											8		
Doré ¹											8		4
Whitefish ²											8		
Grand corégone ²											8		

Ricestalk Lake / Lac Ricestalk													
Thunder Bay Dist./Dist. de Thunder Bay													
490544/900909													
Northern Pike ²													8
Brochet ²													4
													0

Richard Lake / Lac Richard													
Dill Twp./Canton de Dill, Sudbury Dist./Dist. de Sudbury													
462616/805503													
Northern Pike ¹												8	
Brochet ¹												8	
Walleye ¹											8		
Doré ¹											8		

Richardson Lake / Lac Richardson													
Kenora Dist./Dist. de Kenora													
501005/920344													
Northern Pike ¹												8	
Brochet ¹												8	0
Walleye ²											8		
Doré ²											8		4

Redpine Lake / Lac Redpine

Arnott Twp./Canton de d'Arnott, Algoma Dist./Dist. d'Algoma

493802/843230

Lake Trout²
Truite de lac²

8

8

Redstone River / Rivière Redstone

mouth/embauchure, Cody Twp./Canton de Cody, Cochrane Dist./Dist. de Cochrane

482718/810225

Northern Pike¹
Brochet¹

8

4

4

0

Walleye¹
Doré¹

4

2

0

Regal Lake / Lac Regal

Varley Twp./Canton de Varley, Algoma Dist./Dist. d'Algoma

463601/830511

Lake Trout¹
Truite de lac¹

8

4

8

4

0

Regan Lake / Lac Regan

Ellis Twp./Canton d'Ellis, Sudbury Dist./Dist. de Sudbury

471425/804625

Lake Trout¹
Truite de lac¹

8

8

Remi Lake / Lac Remi

Gurney & Fauquier Twp./Cantons de Gurney et de Fauquier, Cochrane Dist./Dist. de Cochrane

492546/890910

Northern Pike¹
Brochet¹

8

4

8

4

2

Walleye¹
Doré¹

8

4

4

2

White Sucker¹
Meunier noir¹

8

8

4

4

Rennie Lake / Lac Rennie

Rennie Twp./Canton de Rennie, Sudbury Dist./Dist. de Sudbury

482310/835805

Walleye¹
Doré¹

8

4

2

8

4

0

Reta Lake / Lac Reta

Thunder Bay Dist./Dist. de Thunder Bay

481540/902840

Northern Pike¹
Brochet¹

8

4

2

4

0

Smallmouth Bass²
Achigan à petite bouche²

8

4

0

Ritchie Lake / Lac Ritchie

Ritchie Twp./Canton de Ritchie, Cochrane Dist./Dist. de Cochrane

495244/833111

Northern Pike¹
Brochet¹

8

4

4

0

Walleye¹
Doré¹

8

4

4

8

4

0

Roaring River / Rivière Roaring

Upstream of Gull River/en amont de la rivière Gull

Thunder Bay Dist./Dist. de Thunder Bay

493906/892842

Northern Pike¹
Brochet¹

8

8

4

Walleye¹
Doré¹

8

4

4

8

4

0

White Sucker²
Meunier noir²

8

8

Robin Lake / Lac Robin

Cochrane Dist./Dist. de Cochrane

501031/795038

Northern Pike¹
Brochet¹

8

4

0

Walleye¹
Doré¹

8

4

4

0

Robinson Lake / Lac Robinson

McKim Twp./Canton de McKim, Sudbury Dist./Dist. de Sudbury

462722/810148

Northern Pike¹
Brochet¹

8

8

Walleye¹
Doré¹

8

8

White Sucker²
Meunier noir²

8

8

Robinson Lake / Lac Robinson

Rainy River Dist./Dist. de Rainy River

481146/913941

Lake Trout¹
Truite de lac¹

8

4

4

0

Length/ 15 20 25 30 35 40 45 50 55 60 65 70 75 >75 cm
Longueur 6" 8" 10" 12" 14" 16" 18" 20" 22" 24" 26" 28" 30" >30" General population/population générale Sensitive population/population sensible – Women of child-bearing age and children under 15/Les femmes en âge de procréer et les enfants de moins de 15 ansLength/ 15 20 25 30 35 40 45 50 55 60 65 70 75 >75 cm
Longueur 6" 8" 10" 12" 14" 16" 18" 20" 22" 24" 26" 28" 30" >30"

Length/ 15 20 25 30 35 40 45 50 55 60 65 70 75 >75 cm
 Longueur 6" 8" 10" 12" 14" 16" 18" 20" 22" 24" 26" 28" 30" >30"

Length/ 15 20 25 30 35 40 45 50 55 60 65 70 75 >75 cm
 Longueur 6" 8" 10" 12" 14" 16" 18" 20" 22" 24" 26" 28" 30" >30"

Robinson Lake / Lac Robinson		481146/913941												
Whitefish ¹								8						
Grand corégone ¹								8						
Northern Pike ¹										8				4
Brochet ¹											4			0
Walleye ¹								8			4		2	0
Doré ¹								4						0
Smallmouth Bass ¹								8			4			
Achigan à petite bouche ¹								4			0			

Rochester Lake / Lac Rochester		463128/823030													
Lake Trout ²													8		4
Traite de lac ²													4		0

Rock Lake / Lac Rock		462605/834621														
Northern Pike ²													8		4	2
Brochet ²													4			0
Walleye ¹								8			4		2		0	
Doré ¹								4							0	
Smallmouth Bass ²											8		4		2	
Achigan à petite bouche ²											4				0	

Rock Lake / Lac Rock		493240/923551														
Northern Pike ²														8		4
Brochet ²														8		4
Walleye ²														8		4
Doré ²														8		4
Sauger ¹														8		
Doré noir ¹														4		
Yellow Perch ¹														8		
Perchaude ¹														8		
White Sucker ²														8		
Meunier noir ²														8		

Roughrock Lake / Lac Roughrock		500627/944534																
Walleye ¹														8		4	2	0
Doré ¹														8		4		0
Yellow Perch ¹														8				
Perchaude ¹														8		4		
Smallmouth Bass ¹																4		
Achigan à petite bouche ¹																0		
Cisco ¹																8		
Cisco ¹																8		
White Sucker ¹																	8	
Meunier noir ¹																	4	

Round Lake / Lac Round		480058/800216																	
Northern Pike ²																	8		4
Brochet ²																	8		4
Walleye ⁵																			8
Doré ⁵																			8
Smallmouth Bass ²																			8
Achigan à petite bouche ²																			8
Yellow Perch ¹																			8
Perchaude ¹																			8
Splake ²																			8
Traite moulac ²																			8
Whitefish ²																			8
Grand corégone ²																			8
Cisco ²																			8
Cisco ²																			8
Ling ²																			8
Lotte ²																			8

Round Lake / Lac Round		461936/811147																	
Northern Pike ¹																			8
Brochet ¹																			8
Walleye ¹																			8
Doré ¹																			8

Rock Island Lake / Lac Rock Island

Notman Twp./Canton de Notman, Nipissing Dist./Dist. de Nipissing 463440/793124

Whitefish ¹	8									
Grand corégone ¹	8	4	0							

Rocky Island Lake / Lac Rocky Island

Algoma Dist./Dist. d'Algoma 465506/830122

Walleye ¹	8									
Doré ¹	8	4	2	0						

Rodd Lake / Lac Rodd

Dundee Twp./Canton de Dundee, Sudbury Dist./Dist. de Sudbury 471022/803816

Lake Trout ²	8									
Truite de lac ²	8	4	0							

Roddy Lake / Lac Roddy

Kenora Dist./Dist. de Kenora 494035/934345

Lake Trout ²	8									
Truite de lac ²	8	4	0							

Rollo Lake / Lac Rollo

Rollo Twp./Canton de Rollo, Sudbury Dist./Dist. de Sudbury 475758/823855

Lake Trout ²	8					4				
Truite de lac ²	8	4		0						
Northern Pike ¹					8	4	0			
Brochet ¹					4		0			
Walleye ¹	8					4				
Doré ¹	8	4	0							

Rome Lake / Lac Rome

Sweeny Twp./Canton de Sweeny, Sudbury Dist./Dist. de Sudbury 470001/811856

Brook Trout ²	8									
Ombre de fontaine ²	8	4								

Rossmere Lake / Lac Rossmere

McGiverin Twp./Canton de McGiverin, Algoma Dist./Dist. d'Algoma 462030/824700

Brook Trout ²	8									
Ombre de fontaine ²	4									

Roughrock Lake / Lac Roughrock

Kenora Dist./Dist. de Kenora 500627/944534

Northern Pike ¹	8					4					2
Brochet ¹	4					0					

Length/ 15 20 25 30 35 40 45 50 55 60 65 70 75 >75 cm
 Longueur 6" 8" 10" 12" 14" 16" 18" 20" 22" 24" 26" 28" 30" >30"

 General population/population générale

 Sensitive population/population sensible – Women of child-bearing age and children under 15/Les femmes en âge de procréer et les enfants de moins de 15 ans

Rainbow Smelt ¹	8									
Éperlan arc-en-ciel ¹	8									

Rous Lake / Lac Rous

Lecours Twp./Canton de Lecours, Thunder Bay Dist./Dist. de Thunder Bay 484113/860142

Northern Pike ¹	8					4					2					0
Brochet ¹	8	4				0										
Walleye ¹	8															
Doré ¹	4															

Routine Lake / Lac Routine

Kenora Dist./Dist. de Kenora 502409/945629

Northern Pike ¹	8					4					2				
Brochet ¹	4					0									
Walleye ¹	8	4				2									
Doré ¹	4	0													
Smallmouth Bass ¹		8	4												
Achigan à petite bouche ¹		0													
Cisco ¹	8														
Cisco ¹	8														

Rowan Lake / Lac Rowan

Kenora Dist./Dist. de Kenora 491911/933337

Lake Trout ²	8									
Truite de lac ²	4									
Northern Pike ¹	8									
Brochet ¹	4									
Walleye ¹	8									
Doré ¹	8	4								
Whitefish ²	8									
Grand corégone ²	8									

Rowe Lake / Lac Rowe

Dent Twp./Canton de Dent, Kenora Dist./Dist. de Kenora 510707/924415

Northern Pike ¹	8					4						
Brochet ¹	4					0						
Walleye ¹	8					4					2	0
Doré ¹	8	4	0									

Length/ 15 20 25 30 35 40 45 50 55 60 65 70 75 >75 cm
 Longueur 6" 8" 10" 12" 14" 16" 18" 20" 22" 24" 26" 28" 30" >30"

Length/ 15 20 25 30 35 40 45 50 55 60 65 70 75 >75 cm
Longueur 6" 8" 10" 12" 14" 16" 18" 20" 22" 24" 26" 28" 30" >30"

Length/ 15 20 25 30 35 40 45 50 55 60 65 70 75 >75 cm
Longueur 6" 8" 10" 12" 14" 16" 18" 20" 22" 24" 26" 28" 30" >30"

Rude Lake / Lac Rude
Thunder Bay Dist./Dist. de Thunder Bay 495212/901848

Northern Pike ²										8	4	2							
Brochet ²										0									
Walleye ¹							8			4									
Doré ¹							0												

Rufus Lake / Lac Rufus
Opasatika Twp./Canton d'Opasatika, Algoma Dist./Dist. d'Algoma 490935/830523

Northern Pike ¹										8			4						
Brochet ¹										0									
Walleye ¹							8			4									
Doré ¹							4			0									

Rugby Lake / Lac Rugby
Kenora Dist./Dist. de Kenora 495728/925749

Northern Pike ²										8			4						
Brochet ²										4			0						
Walleye ¹							8			4			2						
Doré ¹							4			0									

Rush Lake / Lac Rush
Genoa & Marion Twps./Cantons de Genoa et de Marion, Sudbury Dist./Dist. de Sudbury 474730/821145

Northern Pike ¹										4	2	0							
Brochet ¹										0									
Whitefish ¹										8									
Grand corégone ¹							8			4									

Rushbrook Lake / Lac Rushbrook
Ouellette Twp./Canton d'Ouellette, Sudbury Dist./Dist. de Sudbury 464416/815500

Lake Trout ²										8			2						
Truite de lac ²							8			4			0						

Lac aux Sables
Monestime, Foucault, Lefebvre & Fontaine Twps./Cantons de Monestime, de Foucault de Lefebvre et de Fontaine, Algoma Dist./Dist. d'Algoma 464719/821934

Lake Trout ⁴										8			4						
Truite de lac ⁴							8			4			0						

St. Amand Lake / Lac St. Amand
Burritt & Neely Twps./Cantons de Burritt et de Neely, Cochrane Dist./Dist. de Cochrane 494240/824603

Walleye ¹										8	4	2							
Doré ¹										0									

St. Anthony Lake / Lac St. Anthony
Skead Twp./Canton de Skead, Timiskaming Dist./Dist. de Timiskaming 475755/794240

Lake Trout ²													8			4	1		
Truite de lac ²										8			4			0			
Whitefish ²										8									
Grand corégone ²										8			4						
Northern Pike ¹															8				4
Brochet ¹													8			4			0

St. Charles Lake / Lac St-Charles
Broder Twp./Canton de Broder, Sudbury Dist./Dist. de Sudbury 462648/810100

Walleye ¹										8									
Doré ¹										8									

Lac St. Jean (Massey Lake) / Lac St. Jean (Lac Massey)
Capreol Twp./Canton de Capreol, Sudbury Dist./Dist. de Sudbury 464019/805109

Walleye ⁶													8			4			
Doré ⁶													8			4	0		
Yellow Perch ⁶										8									
Perchaude ⁶										8									

St. Joseph Lake / Lac St. Joseph
Stoddart Twp./Canton de Stoddart, Cochrane Dist./Dist. de Cochrane 494801/840153

Northern Pike ¹													8			4			
Brochet ¹																0			
Whitefish ¹										8									
Grand corégone ¹										8									

Lake St. Joseph / Lac St. Joseph
Soules Bay/Baie Soules, Thunder Bay Dist./Dist. de Thunder Bay 510238/902602

Northern Pike ⁵																8			
Brochet ⁵																8		4	
Walleye ⁵													8			4			
Doré ⁵													8			4	0		
White Sucker ⁵															8				
Meunier noir ⁵															8				

Length/ 15 20 25 30 35 40 45 50 55 60 65 70 75 >75 cm
Longueur 6" 8" 10" 12" 14" 16" 18" 20" 22" 24" 26" 28" 30" >30"

Length/ 15 20 25 30 35 40 45 50 55 60 65 70 75 >75 cm
Longueur 6" 8" 10" 12" 14" 16" 18" 20" 22" 24" 26" 28" 30" >30"

Samreid Lake / Lac Samreid													
Raimbault Twp./Canton de Raimbault, Algoma Dist./Dist. d'Algoma													463317/824501
Lake Trout ²						8						4	
Trite de lac ²		8			4					0			
Sandbar Lake / Lac Sandbar													
Gour Twp./Canton de Gour, Kenora Dist./Dist. de Kenora													492805/913543
Northern Pike ⁴											8		
Brochet ⁴							8				4		
Walleye ⁴					8					4			
Doré ⁴		8			4					0			
White Sucker ¹									8				
Meunier noir ¹									8				

Sandbeach Lake / Lac Sandbeach													
Rainy River Dist./Dist. de Rainy River													485722/921156
Lake Trout ²												0	
Trite de lac ²												0	
Walleye ¹				4	2		0						
Doré ¹							0						
Smallmouth Bass ²				4	2		0						
Achigan à petite bouche ²							0						

Sandford Lake / Lac Sandford													
Kenora Dist./Dist. de Kenora													490639/914131
Lake Trout ²											8		
Trite de lac ²								8			4		
Walleye ¹											8		
Doré ¹											8		4
Smallmouth Bass ¹									8				
Achigan à petite bouche ¹									8		4		

Sandison Lake / Lac Sandison													
Thunder Bay Dist./Dist. de Thunder Bay													500658/894132
Walleye ²						4		2			0		
Doré ²											0		

Sand Lake / Lac Sand														
Cochrane Dist./Dist. de Cochrane													494443/804302	
Northern Pike ²											8		4	0
Brochet ²											8		4	0

Sandy Lake / Lac Sandy														
Kenora Dist./Dist. de Kenora													530109/930214	
Northern Pike ¹												8	4	0
Brochet ¹												4		0
Walleye ¹									8		4		2	
Doré ¹									4			0		
Whitefish ²												8		
Grand corégone ²												8		
Goldeye ¹											8			
Laquaiche aux yeux d'or ¹									4					
Longnose Sucker ²													8	
Meunier rouge ²													8	

Sans Chambre Lake / Lac Sans Chambre														
Sudbury Dist./Dist. de Sudbury													464315/810750	
Smallmouth Bass ²												8		
Achigan à petite bouche ²												8		

Santoy Lake / Lac Santoy														
Tuuri Twp./Canton de Tuuri, Thunder Bay Dist./Dist. de Thunder Bay													485146/865255	
Northern Pike ²												4		2
Brochet ²													0	
Whitefish ¹												8		
Grand corégone ¹												8		
White Sucker ¹													8	
Meunier noir ¹											8		4	

Sapawe Lake / Lac Sapawe														
McCaul & Hutchinson Twps./Cantons de McCaul et de Hutchinson, Rainy River Dist./Dist. de Rainy River													484631/912033	
Northern Pike ¹												8		
Brochet ¹												4		0
Walleye ¹												8		4
Doré ¹												4		0
Cisco ¹													8	
Cisco ¹													8	

Sarah Lake / Lac Sarah															
Rainy River Dist./Dist. de Rainy River													481208/913510		
Lake Trout ²												8	4	2	0
Trite de lac ²														0	

Walleye ¹						8		4					
Doré ¹						4		0					

Sand Lake / Lac Sand
northwest of Smooth Rock Falls/nord-ouest de Smooth Rock Falls
Alexandra Twp./Canton d'Alexandra, Cochrane Dist./Dist. de Cochrane 492036/814741

Northern Pike ¹							8			4			
Brochet ¹							8	4		0			
Walleye ¹						8		4		2			
Doré ¹						4		0					

Sand Lake / Lac Sand
Thunder Bay Dist./Dist. de Thunder Bay 485425/870404

Northern Pike ¹							8			4		2	
Brochet ¹							8	4		0			
White Sucker ¹									8				
Meunier noir ¹								8		4			

Sand Lake / Lac Sand
Hwy. 144/Autoroute 144, Paudash Twp./Canton de Paudash, Sudbury Dist./Dist. de Sudbury 471638/814436

Northern Pike ¹							8			4			
Brochet ¹							4			0			

Sand Lake / Lac Sand
north of Agawa/nord d'Agawa
Stoney & Restoule Twps./Cantons de Stoney et de Restoule, Algoma Dist./Dist. d'Algoma 474331/843134

Brook Trout ²					8	4		2		0			
Ombre de fontaine ²					4			0					

Sand Point Lake / Lac Sand Point
Rainy River Dist./Dist. de Rainy River 482236/922806

Northern Pike ¹								8			4		0
Brochet ¹								4			0		
Walleye ¹						8			4			2	0
Doré ¹						4				0			
Smallmouth Bass ¹						8		4					
Achigan à petite bouche ¹						4		0					

Sandstone Lake / Lac Sandstone
Thunder Bay Dist./Dist. de Thunder Bay 481354/901425

Walleye ²									8		4		
Doré ²									4		0		

Length/ 15 20 25 30 35 40 45 50 55 60 65 70 75 >75 cm
Longueur 6" 8" 10" 12" 14" 16" 18" 20" 22" 24" 26" 28" 30" >30"

General population/population générale

Sensitive population/population sensible – Women of child-bearing age and children under 15/Les femmes en âge de procréer et les enfants de moins de 15 ans

Walleye ¹								8		4		2	
Doré ¹								4		0			
Smallmouth Bass ¹								8		4			
Achigan à petite bouche ¹								4		0			

Sasaginaga Lake / Lac Sasaginaga
Coleman Twp./Canton de Coleman, Timiskaming Dist./Dist. de Timiskaming 472409/794157

Northern Pike ⁵								8		4		2	
Brochet ⁵								4		0			
Lake Trout ²										8			
Truite de lac ²										4			
Cisco ²						8	4	2	1				
Cisco ²						8	4	0					

Savanne Lake / Lac Savanne
Thunder Bay Dist./Dist. de Thunder Bay 484958/900553

Walleye ²								8		4			
Doré ²								4		0			

Savant Lake / Lac Savant
Poison Twp./Canton de Poison, Thunder Bay Dist./Dist. de Thunder Bay 502856/902539

Lake Trout ²								8		4		2	
Truite de lac ²								4		0			
Northern Pike ¹										8		4	
Brochet ¹										4		0	
Walleye ¹								8		4		2	
Doré ¹								4		0			

Savoy Lake / Lac Savoy
Thunder Bay Dist./Dist. de Thunder Bay 491634/910036

Northern Pike ²										8		4	
Brochet ²										0			
Walleye ¹								8		4		2	0
Doré ¹								4		0			

Saymo Lake / Lac Saymo
McIlveen Twp./Canton de McIlveen, Algoma Dist./Dist. d'Algoma 465900/833100

Lake Trout ²										8		4	
Truite de lac ²										8		4	0
Brook Trout ¹								8					
Ombre de fontaine ¹								8					

Length/ 15 20 25 30 35 40 45 50 55 60 65 70 75 >75 cm
Longueur 6" 8" 10" 12" 14" 16" 18" 20" 22" 24" 26" 28" 30" >30"

Length/ 15 20 25 30 35 40 45 50 55 60 65 70 75 >75 cm
 Longueur 6" 8" 10" 12" 14" 16" 18" 20" 22" 24" 26" 28" 30" >30"

Length/ 15 20 25 30 35 40 45 50 55 60 65 70 75 >75 cm
 Longueur 6" 8" 10" 12" 14" 16" 18" 20" 22" 24" 26" 28" 30" >30"

Severn River / Rivière Severn													
Continued/Suite													555913/873742
Whitefish ²						8							
Grand corégone ²						8							
White Sucker ²						8							
Meunier noir ²						8	4						
Shabu Lake / Lac Shabu													
Kenora Dist./Dist. de Kenora													511851/925623
Walleye ¹						4			2				
Doré ¹						0							
Northern Pike ²							8			4			0
Brochet ²							4			0			
Shacabac Lake / Lac Shacabac													
Klotz Twp./Canton de Klotz, Thunder Bay Dist./Dist. de Thunder Bay													495800/855514
Northern Pike ²							8						
Brochet ²							8			4			
Walleye ¹							8			4			
Doré ¹							4			0			
Shack Lake / Lac Shack													
Corkill Twp./Canton de Corkill, Timiskaming Dist./Dist. de Timiskaming													473019/803710
Brook Trout ²							8						
Ombre de fontaine ²							8			4			
Shack Lake / Lac Shack													
Seaton Twp./Canton de Seaton, Cochrane Dist./Dist. de Cochrane													485724/823129
Northern Pike ¹								8					4
Brochet ¹								8		4			0
Walleye ¹								8			4		
Doré ¹								4			0		
Shackleton Lake / Lac Shackleton													
Shackleton Twp./Canton de Shackleton, Cochrane Dist./Dist. de Cochrane													491757/815535
Northern Pike ¹									8				4
Brochet ¹									4				0
Walleye ¹								8			4		
Doré ¹								4			0		

Shikwamka Lake / Lac Shikwamka													
Algoma Dist./Dist. d'Algoma													480539/840833
Walleye ¹									4		2		0
Doré ¹											0		
Shillabeer Lake / Lac Shillabeer													
Thunder Bay Dist./Dist. de Thunder Bay													490639/884358
Northern Pike ¹										8			
Brochet ¹										8		4	
Shillington Lake / Lac Shillington													
Shillington Twp./Canton de Shillington, Timiskaming Dist./Dist. de Timiskaming													474604/803848
Lake Trout ²									8				4
Trite de lac ²								8		4			0
Walleye ¹										4		2	
Doré ¹											0		
Shirley Lake / Lac Shirley													
Tweed Twp./Canton de Tweed, Cochrane Dist./Dist. de Cochrane													492659/802728
Northern Pike ⁶										8		4	2
Brochet ⁶										8		4	0
Shoal Lake / Lac Shoal													
Kenora Dist./Dist. de Kenora													493414/950055
Northern Pike ⁵												8	
Brochet ⁵												8	4
Walleye ⁵												8	4
Doré ⁵												8	0
Whitefish ⁵												8	
Grand corégone ⁵												8	
Shoal Lake (Seine River) / Lac Shoal (Rivière Seine)													
Rainy River Dist./Dist. de Rainy River													484114/923739
Walleye ¹										8		4	
Doré ¹										4		0	
Northern Pike ²											8		4
Brochet ²											8		4
Whitefish ¹												8	
Grand corégone ¹												8	
Sauger ¹											8		
Doré noir ¹											0		

Shaco Lake / Lac Shaco

Thunder Bay Dist./Dist. de Thunder Bay

481533/903201

Northern Pike ¹ Brochet ¹	8	4	2						
	4	0							

Shakwa Lake / Lac Shakwa

Oshell Twp./Canton d'Oshell, Algoma Dist./Dist. d'Algoma

464622/815904

Lake Trout ¹ Truite de lac ¹	8								
	8								

Shannon Lake / Lac Shannon

Shannon Twp./Canton de Shannon, Cochrane Dist./Dist. de Cochrane

494731/832321

Northern Pike ¹ Brochet ¹	8	4							
	8	4	0						
Walleye ¹ Doré ¹	8	4	0						
	8	4	0						

Sharp Lake / Lac Sharp

Bucke & Coleman Twp./Cantons de Bucke et de Coleman, Timiskaming Dist./Dist. de Timiskaming

472446/794402

Northern Pike ² Brochet ²	8	4							
	4	0							

Shebandowan River / Rivière Shebandowan

Thunder Bay Dist./Dist. de Thunder Bay

483547/895630

Northern Pike ¹ Brochet ¹	8	4	2						
	8	4	0						
Smallmouth Bass ² Achigan à petite bouche ²	8								
	8								

Shelden Lake / Lac Shelden

Morin Twp./Canton de Morin, Algoma Dist./Dist. d'Algoma

463512/833525

Brook Trout ² Omble de fontaine ²	8								
	8								

Sheridan Lake / Lac Sheridan

Rainy River Dist./Dist. de Rainy River

480615/911920

Smallmouth Bass ² Achigan à petite bouche ²	8								
	8	4							

Sherman Lake / Lac Sherman

Kenora Dist./Dist. de Kenora

543011/912500

Northern Pike ¹ Brochet ¹	8								
	8								

Length/ 15 20 25 30 35 40 45 50 55 60 65 70 75 >75 cm
 Longueur 6" 8" 10" 12" 14" 16" 18" 20" 22" 24" 26" 28" 30" >30"

 General population/population générale

 Sensitive population/population sensible – Women of child-bearing age and children under 15/Les femmes en âge de procréer et les enfants de moins de 15 ans
Shrub Lake / Lac Shrub

Kenora Dist./Dist. de Kenora

495821/935419

Lake Trout ² Truite de lac ²	4	2	0						
		0							

Silcox Lake / Lac Silcox

Kenora Dist./Dist. de Kenora

514513/932229

Northern Pike ² Brochet ²	8	4							
	8	4	0						
Walleye ¹ Doré ¹	8								
	8	4	0						

Sill Lake / Lac Sill

Van Koughnet Twp./Canton de Van Koughnet, Algoma Dist./Dist. d'Algoma

464624/841500

Brook Trout ² Omble de fontaine ²	8								
	8	4	0						

Silver Lake / Lac Silver

McGillis & Smye Twp./Cantons de McGillis et de Smye, Thunder Bay Dist./Dist. de Thunder Bay

502442/902112

Northern Pike ¹ Brochet ¹	8	4	2						
	4	0							
Walleye ² Doré ²	8	4	2						
		0							

Silver Lake / Lac Silver

Pettypiece Twp./Canton de Pettypiece, Kenora Dist./Dist. de Kenora

495235/941043

Lake Trout ² Truite de lac ²	8	4	1						
	8	4	0						

Silver Lake / Lac Silver

Robinson Twp./Canton de Robinson, Manitoulin Dist./Dist. de Manitoulin

455239/825329

Walleye ¹ Doré ¹	8	4	2						
	8	4	0						
Smallmouth Bass ² Achigan à petite bouche ²	8								
	8	4							

Silver Fox Lake / Lac Silver Fox

Kenora Dist./Dist. de Kenora

503431/944739

Northern Pike ² Brochet ²	8	4	2	0					
	4		0						
Walleye ² Doré ²	4	2							
	0								

Length/ 15 20 25 30 35 40 45 50 55 60 65 70 75 >75 cm
 Longueur 6" 8" 10" 12" 14" 16" 18" 20" 22" 24" 26" 28" 30" >30"

Length/ 15 20 25 30 35 40 45 50 55 60 65 70 75 >75 cm
 Longueur 6" 8" 10" 12" 14" 16" 18" 20" 22" 24" 26" 28" 30" >30"

Length/ 15 20 25 30 35 40 45 50 55 60 65 70 75 >75 cm
 Longueur 6" 8" 10" 12" 14" 16" 18" 20" 22" 24" 26" 28" 30" >30"

Silver Fox Lake / Lac Silver Fox
 Continued/Suite 503431/944739

White Sucker ¹ Meunier noir ¹					8																							
Cisco ¹					8					4																		
Cisco ¹					8																							

Simon Lake / Lac Simon
 Graham Twp./Canton de Graham, Sudbury Dist./Dist. de Sudbury 462348/811134

Northern Pike ¹ Brochet ¹										8																		
Walleye ¹ Doré ¹					8																							
Smallmouth Bass ² Achigan à petite bouche ²					8																							
Yellow Perch ¹ Perchaude ¹					8																							
White Sucker ¹ Meunier noir ¹					8																							
Brown Bullhead ² Barbotte brune ²					8																							

Sims Lake / Lac Sims
 Kenora Dist./Dist. de Kenora 524058/891509

Northern Pike ¹ Brochet ¹					8																							
					8					4																		

Sinaminda Lake / Lac Sinaminda
 Del Villano Twp./Canton de Del Villano, Algoma Dist./Dist. d'Algoma 465325/815658

Northern Pike ¹ Brochet ¹					8					4																		
					8					4																		

Sinclair Lake / Lac Sinclair
 Sothman & Nursey Twps./Cantons de Sothman et de Nursey, Sudbury Dist./Dist. de Sudbury 475125/812050

Northern Pike ¹ Brochet ¹					8					4																		
Walleye ¹ Doré ¹					8					4																		

Skookum Lake / Lac Skookum
 Galbraith Twp./Canton de Galbraith, Algoma Dist./Dist. d'Algoma 463130/833550

Walleye ¹ Doré ¹										8																		
Smallmouth Bass ² Achigan à petite bouche ²										8						4												

Sleep Lake / Lac Sleep
 Kenora Dist./Dist. de Kenora 514544/921432

Walleye ¹ Doré ¹										8					4													
										8					4													

Slipper Lake / Lac Slipper
 Gunterman Twp./Canton de Gunterman, Algoma Dist./Dist. d'Algoma 462205/824125

Lake Trout ² Truite de lac ²															8													
															4													

Smiley Lake / Lac Smiley
 Thunder Bay Dist./Dist. de Thunder Bay 485721/891741

Northern Pike ¹ Brochet ¹																												
															8													

Smye Lake / Lac Smye
 Smye Twp./Canton de Smye, Thunder Bay Dist./Dist. de Thunder Bay 502211/902040

Northern Pike ¹ Brochet ¹															8													
Walleye ² Doré ²															4													

Snook Lake / Lac Snook
 Kenora Dist./Dist. de Kenora 501143/944120

Northern Pike ² Brochet ²															8													
Lake Trout ² Truite de lac ²															8													

Singapore Lake / Lac Singapore

Kenora Dist./Dist. de Kenora

500949/911531

Northern Pike ¹								4	2	0
Brochet ¹								0		
Walleye ¹				4				2	0	
Doré ¹				0						

Sissene Lake / Lac Sissene

Yarrow Twp./Canton de Yarrow, Timiskaming Dist./Dist. de Timiskaming

475159/804011

Northern Pike ¹								8		4	2
Brochet ¹							8	4	0		
Walleye ¹			8					4	2	0	
Doré ¹			8		4		0				
Whitefish ¹							8				
Grand corégone ¹							8				

Skeleton Lake / Lac Skeleton

Mulligan Twp./Canton de Mulligan, Timiskaming Dist./Dist. de Timiskaming

475155/793853

Northern Pike ¹								8		4	2	0
Brochet ¹								4	0			
Walleye ¹			8		4		2					
Doré ¹			4		0							
Sauger ²			8	4	2	0						
Doré noir ²			4	0								
Whitefish ²							8					
Grand corégone ²							8	4				

Skinner Lake / Lac Skinner

Kenora Dist./Dist. de Kenora

524110/901821

Northern Pike ¹								8		4		
Brochet ¹								4	0			
Walleye ¹				8		4	2					
Doré ¹			4	0								

Skog Lake / Lac Skog

Browning Twp./Canton de Browning, Sudbury Dist./Dist. de Sudbury

472039/810744

Northern Pike ¹								8		4	2	
Brochet ¹								4	0			

Length/ 15 20 25 30 35 40 45 50 55 60 65 70 75 >75 cm
 Longueur 6" 8" 10" 12" 14" 16" 18" 20" 22" 24" 26" 28" 30" >30"

 General population/population générale

 Sensitive population/population sensible – Women of child-bearing age and children under 15/Les femmes en âge de procréer et les enfants de moins de 15 ans
Snowdrift Lake / Lac Snowdrift

Kenora Dist./Dist. de Kenora

513153/885802

Northern Pike ¹												8	
Brochet ¹												8	4
Walleye ¹								8	4				
Doré ¹								4	0				

Snowflake Lake / Lac Snowflake

Kenora Dist./Dist. de Kenora

513215/890059

Northern Pike ¹												4
Brochet ¹								0				
Walleye ¹								4	2			
Doré ¹								0				

Snowshoe Lake / Lac Snowshoe

Kenora Dist./Dist. de Kenora

503425/950714

Northern Pike ¹								8		4		2
Brochet ¹								0				
Walleye ¹								8	4			
Doré ¹								0				
Whitefish ¹								8				
Grand corégone ¹								8				
Ling ¹										8		4
Lotte ¹										4	0	
Cisco ¹								8				
Cisco ¹								8				
White Sucker ¹										8		
Meunier noir ¹										8		

Solace Lake / Lac Solace

Selkirk Twp./Canton de Selkirk, Sudbury Dist./Dist. de Sudbury

471037/804216

Lake Trout ¹								8				
Truite de lac ¹								8		4	0	

Sothman Lake / Lac Sothman

Sothman Twp./Canton de Sothman, Sudbury Dist./Dist. de Sudbury

475323/811616

Northern Pike ¹										8		4
Brochet ¹								8	4	0		
Walleye ¹								8	4			
Doré ¹								4	0			

Length/ 15 20 25 30 35 40 45 50 55 60 65 70 75 >75 cm
 Longueur 6" 8" 10" 12" 14" 16" 18" 20" 22" 24" 26" 28" 30" >30"

Length/ 15 20 25 30 35 40 45 50 55 60 65 70 75 >75 cm
 Longueur 6" 8" 10" 12" 14" 16" 18" 20" 22" 24" 26" 28" 30" >30"

Length/ 15 20 25 30 35 40 45 50 55 60 65 70 75 >75 cm
 Longueur 6" 8" 10" 12" 14" 16" 18" 20" 22" 24" 26" 28" 30" >30"

South Beatty Lake / Lac South Beatty													
Thunder Bay Dist./Dist. de Thunder Bay 493115/872055													
Northern Pike ²													8
Brochet ²													8
Walleye ¹													8
Doré ¹													8
													4

South Branch Lake / Lac South Branch													
Hoffman Twp./Canton de Hoffman, Algoma Dist./Dist. d'Algoma 470419/833957													
Brook Trout ²													8
Ombre de fontaine ²													4
													0

South Floodwood Lake / Lac South Floodwood													
Bragg Twp./Canton de Bragg, Cochrane Dist./Dist. de Cochrane 492233/801844													
Northern Pike ¹													8
Brochet ¹													4
													0
Walleye ¹													8
Doré ¹													4
													0

South Scot Lake / Lac South Scot													
Noyon Twp./Canton de Noyon, Kenora Dist./Dist. de Kenora 495612/950323													
Walleye ²													8
Doré ²													8
													4
Northern Pike ²													8
Brochet ²													8
													4
Smallmouth Bass ²													8
Achigan à petite bouche ²													8
													4
White Sucker ¹													8
Meunier noir ¹													8

Sowden Lake / Lac Sowden													
Kenora Dist./Dist. de Kenora 493257/911151													
Northern Pike ²													4
Brochet ²													2
													0
Walleye ¹													8
Doré ¹													4
													2
													0

Spangle Lake / Lac Spangle													
Bobby Twp./Canton de Bobby, Thunder Bay Dist./Dist. de Thunder Bay 483740/855240													
Northern Pike ⁶													8
Brochet ⁶													4
													0

Speckled Trout Creek / Ruisseau Speckled Trout													
Algoma Dist./Dist. d'Algoma 471854/843551													
Rainbow Trout ²													8
Truite arc-en-ciel ²													8

Speight Lake / Lac Speight													
Abotossaway & Corbiere Twps./Cantons d'Abotossaway et de Corbiere, Algoma Dist./Dist. d'Algoma 481119/843231													
White Sucker ⁵													8
Meunier noir ⁵													8
													4
													0

Spinweb Lake / Lac Spinweb													
Plourde Twp./Canton de Plourde, Algoma Dist./Dist. d'Algoma 464037/822253													
Brook Trout ²													8
Ombre de fontaine ²													8

Splitrock Lake / Lac Splitrock													
Musgrove Twp./Canton de Musgrove, Timiskaming Dist./Dist. de Timiskaming 481017/812352													
Northern Pike ¹													8
Brochet ¹													4
													0

Sproule Lake / Lac Sproule													
Newman Twp./Canton de Newman, Cochrane Dist./Dist. de Cochrane 492549/800517													
Northern Pike ¹													8
Brochet ¹													8
													4
Walleye ¹													8
Doré ¹													4
													0

Spruce Lake / Lac Spruce													
Kenora Dist./Dist. de Kenora 542004/850049													
Northern Pike ¹													8
Brochet ¹													8
													4
Walleye ¹													8
Doré ¹													8
													4
Whitefish ²													8
Grand corégone ²													8

Spruce Lake / Lac Spruce													
Kenora Dist./Dist. de Kenora 502750/922642													
Northern Pike ²													8
Brochet ²													4
													8
													4
													0

Walleye ⁶		8	4	2						
Doré ⁶		8	4	0						

Spanish River / Rivière Spanish										
Espanola to Nairn Center Generating Station/Espanola à la centrale Nairn Center										
Merritt Twp./Canton de Merritt, Sudbury Dist./Dist. de Sudbury										
461518/814303										

Northern Pike ²									8	
Brochet ²									4	
Walleye ¹			4							
Doré ¹			0							
White Sucker ²				8						
Meunier noir ²				8						

Spanish River / Rivière Spanish										
downstream of Espanola/en aval d'Espanola										
Merritt Twp./Canton de Merritt, Sudbury Dist./Dist. de Sudbury										
461556/815225										

Northern Pike ²									8	
Brochet ²									4	0
Walleye ^{2,8,9}			8		4				2	
Doré ^{2,8,9}			8		4				0	
Pink Salmon ^{2,10}						8				
Saumon rose ^{2,10}						8				
White Sucker ^{2,8,9}			8							
Meunier noir ^{2,8,9}			8							

Spanish River / Rivière Spanish										
Nairn Center to High Falls Generating Station/Nairn Center à la central High Falls										
Sudbury Dist./Dist. de Sudbury										
462109/813325										

Walleye ¹		8	4							
Doré ¹			0							

Sparkling Lake / Lac Sparkling										
Thunder Bay Dist./Dist. de Thunder Bay										
494851/901038										

Lake Trout ²									8	4
Truite de lac ²									4	0
Northern Pike ¹					8				4	
Brochet ¹									0	
Walleye ¹			8		4					
Doré ¹			4		0					

Length/ 15 20 25 30 35 40 45 50 55 60 65 70 75 >75 cm
 Longueur 6" 8" 10" 12" 14" 16" 18" 20" 22" 24" 26" 28" 30" >30"

General population/population générale

Sensitive population/population sensible – Women of child-bearing age and children under 15/Les femmes en âge de procréer et les enfants de moins de 15 ans

Square Lake / Lac Square										
Kenora Dist./Dist. de Kenora										
501335/925542										

Northern Pike ²									8	4
Brochet ²									4	0

Squeers Lake / Lac Squeers										
Thunder Bay Dist./Dist. de Thunder Bay										
483059/903327										

Lake Trout ²									8	
Truite de lac ²									8	4

Starnes Lake / Lac Starnes										
Thunder Bay Dist./Dist. de Thunder Bay										
490441/891534										

Northern Pike ¹									8	
Brochet ¹									8	4
White Sucker ¹									8	
Meunier noir ¹									8	

Starvation Lake / Lac Starvation										
Bragg Twp./Canton de Bragg, Cochrane Dist./Dist. de Cochrane										
492445/802714										

Northern Pike ¹									8	4	2
Brochet ¹									8	4	0

Steel Lake / Lac Steel										
Thunder Bay Dist./Dist. de Thunder Bay										
491211/865043										

Northern Pike ¹										2
Brochet ¹										0
Walleye ¹			8		4				2	0
Doré ¹			4						0	

Steel River / Rivière Steel										
spawning run/frayères										
Thunder Bay Dist./Dist. de Thunder Bay										
484636/865303										

Rainbow Trout ^{2,10,12}									8	4
Truite arc-en-ciel ^{2,10,12}									8	4
Pink Salmon ²									8	
Saumon rose ²									8	

Steep Rock Lake / Lac Steep Rock										
Freeborn Twp./Canton de Freeborn, Rainy River Dist./Dist. de Rainy River										
484752/913959										

Walleye ⁶									8		
Doré ⁶									8	4	0

Length/ 15 20 25 30 35 40 45 50 55 60 65 70 75 >75 cm
 Longueur 6" 8" 10" 12" 14" 16" 18" 20" 22" 24" 26" 28" 30" >30"

Length/ 15 20 25 30 35 40 45 50 55 60 65 70 75 >75 cm
 Longueur 6" 8" 10" 12" 14" 16" 18" 20" 22" 24" 26" 28" 30" >30"

Still Lake / Lac Still												
McKim Twp./Canton de McKim, Sudbury Dist./Dist. de Sudbury										462640/810005		
Northern Pike ²										8		
Brochet ²										8		
Brown Bullhead ²			8									
Barbotte brune ²			8									
Stinkfish Lake / Lac Stinkfish												
Varley Twp./Canton de Varley, Algoma Dist./Dist. d'Algoma										463800/830800		
Brook Trout ¹			8									
Ombre de fontaine ¹			8									
Stirland Lake / Lac Stirland												
Kenora Dist./Dist. de Kenora										522012/910226		
Walleye ¹					8							
Doré ¹			8	4	0							
Stoddart Lake / Lac Stoddart												
Stoddart Twp./Canton de Stoddart, Cochrane Dist./Dist. de Cochrane										494818/835818		
Northern Pike ¹					8				4			
Brochet ¹					8	4		0				
Walleye ¹					8							
Doré ¹					4		0					
Stormy Lake / Lac Stormy												
Kenora Dist./Dist. de Kenora										492323/921828		
Lake Trout ²							8		4		0	
Truite de lac ²							4		0			
Northern Pike ¹									8		4	
Brochet ¹									4		0	
Whitefish ¹							8					
Grand corégone ¹							8					
Stouffer Lake / Lac Stouffer												
Turner Twp./Canton de Turner, Sudbury Dist./Dist. de Sudbury										470357/804058		
Northern Pike ¹									4			
Brochet ¹									0			
Stranger Lake / Lac Stranger												
Kenora Dist./Dist. de Kenora										501409/913125		
Northern Pike ¹							8			4		
Brochet ¹							4			0		

Length/ 15 20 25 30 35 40 45 50 55 60 65 70 75 >75 cm
 Longueur 6" 8" 10" 12" 14" 16" 18" 20" 22" 24" 26" 28" 30" >30"

Sturgeon Lake / Lac Sturgeon												
Continued/Suite										495829/904608		
Northern Pike ¹										8		4
Brochet ¹										8	4	0
Lake Trout ²								8			4	2
Truite de lac ²								4			0	
Sturgeon (Namewaminikan) River / Rivière Sturgeon (Namewaminikan)												
Above Twin Falls/En amont des chutes Twin										494420/875304		
Thunder Bay Dist./Dist. de Thunder Bay												
Walleye ²							8		4			
Doré ²							4		0			
White Sucker ²								8			4	
Meunier noir ²							8		4		0	
Sturgeon (Namewaminikan) River / Rivière Sturgeon (Namewaminikan)												
Twin Falls to High Falls Reservoir/Des chutes Twin au réservoir des chutes High										494326/875650		
Thunder Bay Dist./Dist. de Thunder Bay												
Northern Pike ²								8			4	2
Brochet ²								8		4		0
Walleye ²								8		4		2
Doré ²								4		0		
Sturgeon (Namewaminikan) River / Rivière Sturgeon (Namewaminikan)												
High Falls Reservoir/Réservoir des chutes High										494156/875815		
Thunder Bay Dist./Dist. de Thunder Bay												
Northern Pike ²								8		4		2
Brochet ²								4		0		
Walleye ²								4		2		0
Doré ²									0			
Whitefish ²									8			
Grand corégone ²									8			
White Sucker ²									8		4	
Meunier noir ²										0		
Sturgeon (Namewaminikan) River / Rivière Sturgeon (Namewaminikan)												
High Falls Reservoir to Lake Nipigon/Réservoir des chutes High en amont du lac Nipigon										494053/880019		
Thunder Bay Dist./Dist. de Thunder Bay												
Walleye ²									8			
Doré ²									8		4	

Walleye¹					4						
Doré¹					0						

Stratton Lake / Lac Stratton
Foster Twp./Canton de Foster, Sudbury Dist./Dist. de Sudbury 461218/814023

Northern Pike¹				8				4			
Brochet¹				4				0			

Stull Lake / Lac Stull
Kenora Dist./Dist. de Kenora 542407/923322

Walleye¹				8							
Doré¹				8							

Stull Lake / Lac Stull
McLeod & Ellis Twps./Cantons de McLeod et d'Ellis, Sudbury Dist./Dist. de Sudbury 471543/804921

Lake Trout²				8			4		2	0	
Truite de lac²				8		4		0			
Northern Pike²						8				4	
Brochet²				8		4				0	
Walleye¹				8			4		2		
Doré¹				8		4		0			
Ling¹						8		4			
Lotte¹				4				0			

Stumpy Lake / Lac Stumpy
Nicol & Charters Twps./Cantons de Nicol et de Charters, Timiskaming Dist./Dist. de Timiskaming 473438/804523

Walleye¹					8					4	
Doré¹					8			4		0	
Yellow Perch¹					8						
Perchaude¹					8			4			
Whitefish¹							8				
Grand corégone¹							8				

Sturge Lake / Lac Sturge
Thunder Bay Dist./Dist. de Thunder Bay 490740/885043

Walleye¹					8			4			
Doré¹					8			4		0	

Sturgeon Lake / Lac Sturgeon
Thunder Bay Dist./Dist. de Thunder Bay 495829/904608

Walleye¹					8			4		2	
Doré¹					4			0			

Length/ 15 20 25 30 35 40 45 50 55 60 65 70 75 >75 cm
Longueur 6" 8" 10" 12" 14" 16" 18" 20" 22" 24" 26" 28" 30" >30"

General population/population générale

Sensitive population/population sensible – Women of child-bearing age and children under 15/Les femmes en âge de procréer et les enfants de moins de 15 ans

Whitefish²								8			
Grand corégone²								8			

Sucker Lake / Lac Sucker
Assignack Twp./Canton d'Assignack, Manitoulin Dist./Dist. de Manitoulin 454318/815221

Smallmouth Bass²						8			4		
Achigan à petite bouche²						8		4		0	

Sucker Lake / Lac Sucker
La Salle Twp./Canton de La Salle, Nipissing Dist./Dist. de Nipissing 464306/792505

Northern Pike¹							8		4		
Brochet¹							8		4		0

Sucker River / Rivière Sucker
mouth/embouchure
Thoring & Laughton Twps./Cantons de Thoring et de Laughton, Cochrane Dist./Dist. de Cochrane 492053/810609

Walleye¹							4		2		
Doré¹									0		

Sugarbush Lake / Lac Sugarbush
Fairbairn Twp./Canton de Fairbairn, Sudbury Dist./Dist. de Sudbury 465919/813411

Lake Trout²							8			4	
Truite de lac²							8		4		0

Sunbow Lake / Lac Sunbow
Thunder Bay Dist./Dist. de Thunder Bay 481328/903124

Northern Pike²									8		4
Brochet²									4		0
Walleye¹									8		4
Doré¹									4		0
Smallmouth Bass²							8	4			
Achigan à petite bouche²							4	0			

Sup Lake / Lac Sup
Kenora Dist./Dist. de Kenora 501814/933331

Northern Pike²										8		4
Brochet²										4		0
Walleye¹								8		4		2
Doré¹								4		0		
Whitefish¹								8				
Grand corégone¹								8				

Length/ 15 20 25 30 35 40 45 50 55 60 65 70 75 >75 cm
Longueur 6" 8" 10" 12" 14" 16" 18" 20" 22" 24" 26" 28" 30" >30"

Length/ 15 20 25 30 35 40 45 50 55 60 65 70 75 >75 cm
 Longueur 6" 8" 10" 12" 14" 16" 18" 20" 22" 24" 26" 28" 30" >30"

Length/ 15 20 25 30 35 40 45 50 55 60 65 70 75 >75 cm
 Longueur 6" 8" 10" 12" 14" 16" 18" 20" 22" 24" 26" 28" 30" >30"

Susanne Lake / Lac Susanne												
Neville Twp./Canton de Neville, Sudbury Dist./Dist. de Sudbury											473559/815146	
Brook Trout ¹					8							
Ombles de fontaine ¹					8							
Sutton Lake / Lac Sutton												
Kenora Dist./Dist. de Kenora											541514/844152	
Lake Trout ²						8					4	
Truite de lac ²					4				0			
Whitefish ²					8							
Grand corégone ²					8							
Northern Pike ¹							8					4
Brochet ¹						8			4			0
Sutton River / Rivière Sutton												
north of Hawley Lake/nord du lac Hawley, Kenora Dist./Dist. de Kenora											544432/843648	
Brook Trout ¹					8							
Ombles de fontaine ¹					8							
Sutton River / Rivière Sutton												
mouth/embouchure, Kenora Dist./Dist. de Kenora											551206/834249	
Brook Trout ²					8							
Ombles de fontaine ²					8							
Swan Lake / Lac Swan												
Kenora Dist./Dist. de Kenora											541609/911137	
Walleye ¹						8						
Doré ¹						4			0			
Sweetwater Lake / Lac Sweetwater												
Ossin Twp./Canton d'Ossin, Sudbury Dist./Dist. de Sudbury											482810/823352	
Northern Pike ²							8					
Brochet ²						8			4			
Walleye ¹					8							
Doré ¹					4							
Tablerock Lake / Lac Tablerock												
McAree Twp./Canton de McAree, Kenora Dist./Dist. de Kenora											495232/922248	
Northern Pike ¹							8					4
Brochet ¹						8			4			0

Teabeau Lake / Lac Teabeau												
Kenora & Thunder Bay Dist./Dist. de Kenora et de Thunder Bay											512519/864410	
Walleye ¹						8				4		
Doré ¹						4			0			
Tee Lake / Lac Tee												
Renfrew Co./Cité de Renfrew											460930/774033	
Northern Pike ²								8		4		2
Brochet ²								4			0	
Walleye ¹					8				4		2	
Doré ¹					4				0			
Lake Temagami / Lac Temagami												
Nipissing Dist./Dist. de Nipissing											470023/800445	
Lake Trout ²									8			4
Truite de lac ²						8				4		0
Whitefish ²						8						
Grand corégone ²						8						
Northern Pike ²									8			
Brochet ²								8		4		0
Walleye ²								8				
Doré ²						8				4		0
Smallmouth Bass ²						8			4			
Achigan à petite bouche ²						8			4		0	
Cisco ²						8						
Cisco ²						8						
Ling ²								8				
Lotte ²								8				
Tenfish Lake / Lac Tenfish												
Sagard Twp./Canton de Sagard, Algoma Dist. / Dist. d'Algoma											463852/824610	
Lake Trout ²								8				
Truite de lac ²								8				
Tetapaga Lake / Lac Tetapaga												
Strathcona Twp./Canton de Strathcona, Nipissing Dist./Dist. de Nipissing											470320/795228	
Northern Pike ⁵									8			
Brochet ⁵									8			
Smallmouth Bass ⁵								8		4		
Achigan à petite bouche ⁵								8		4		0

Tadpole Lake / Lac Tadpole

Kenora Dist./Dist. de Kenora

492754/931751

Lake Trout ² Truite de lac ²					4	2				
					0					
Northern Pike ¹ Brochet ¹						4	0			
					0					

Takwata Lake / Lac Takwata

Mewhinney Twp./Canton de Mewhinney, Cochrane Dist./Dist. de Cochrane

495043/812311

Northern Pike ¹ Brochet ¹						8				4			
						8	4			0			
Walleye ¹ Doré ¹						8			4		2		
						8	4			0			
Whitefish ¹ Grand corégone ¹										8			
										8			
White Sucker ¹ Meunier noir ¹										8			
										8			

Lake Talon / Lac Talon

Mattawa River/Rivière Mattawa, Nipissing Dist./Dist. de Nipissing

461816/790322

Lake Trout ² Truite de lac ²											4		
											0		
Northern Pike ² Brochet ²							8				4		
							4				0		
Walleye ² Doré ²							4				0		
											0		
Smallmouth Bass ² Achigan à petite bouche ²							8				4		
							4				0		

Tatachikapika Lake / Lac Tatachikapika

Hazen Twp./Canton de Hazen, Sudbury Dist./Dist. de Sudbury

475123/814156

Northern Pike ¹ Doré ¹							8				4		
							8	4			0		
Walleye ¹ Doré ¹							8		4		2		0
							4				0		
White Sucker ¹ Meunier noir ¹										8			
										8	4		

Length/ 15 20 25 30 35 40 45 50 55 60 65 70 75 >75 cm
Longueur 6" 8" 10" 12" 14" 16" 18" 20" 22" 24" 26" 28" 30" >30"

General population/population générale

Sensitive population/population sensible – Women of child-bearing age and children under 15/Les femmes en âge de procréer et les enfants de moins de 15 ans

White Sucker ⁵ Meunier noir ⁵							8						
							8						

Tetu Lake (English River) / Lac Tetu (Rivière English)

Kenora Dist./Dist. de Kenora

501055/950218

Northern Pike ^{5,8,9} Brochet ^{5,8,9}											8		4	2	
											8	4		0	
Walleye ^{5,8,9,12} Doré ^{5,8,9,12}											8			2	0
											4			0	
Sauger ⁵ Doré noir ⁵							8				4				
							0								
Whitefish ^{5,8,9} Grand corégone ^{5,8,9}											8				
											8				
Black Crappie ⁶ Marigane noire ⁶											8				
											8				
Mooneye ² Laquaiche argentée ²												8			
												8			
Cisco ² Cisco ²												8			
												8			
Yellow Perch ² Perchaude ²											8				
											8				
White Sucker ^{2,8} Meunier noir ^{2,8}												8			
												8	4	0	

Thaddeus Lake / Lac Thaddeus

Kenora Dist./Dist. de Kenora

501017/925253

Northern Pike ² Brochet ²														4	2
														0	
Walleye ¹ Doré ¹												8		4	
												4		0	
Smallmouth Bass ¹ Achigan à petite bouche ¹												8	4		
												4	0		

Theatre Lake / Lac Theatre

Kenora Dist./Dist. de Kenora

502957/914037

Northern Pike ¹ Brochet ¹												8		4	0
												4		0	

Length/ 15 20 25 30 35 40 45 50 55 60 65 70 75 >75 cm
Longueur 6" 8" 10" 12" 14" 16" 18" 20" 22" 24" 26" 28" 30" >30"

Length/ 15 20 25 30 35 40 45 50 55 60 65 70 75 >75 cm
Longueur 6" 8" 10" 12" 14" 16" 18" 20" 22" 24" 26" 28" 30" >30"

Length/ 15 20 25 30 35 40 45 50 55 60 65 70 75 >75 cm
Longueur 6" 8" 10" 12" 14" 16" 18" 20" 22" 24" 26" 28" 30" >30"

Therault Lake / Lac Theriault
Janes Twp./Canton de Janes, Sudbury Dist./Dist. de Sudbury 464021/801806

Yellow Perch ¹				8																
Perchaude ¹				8	4															

Thieving Bear Lake / Lac Thieving Bear
Nipissing Dist./Dist. de Nipissing 471044/794938

Lake Trout ²										4		2	0							
Truite de lac ²												0								
Northern Pike ¹										4		2	0							
Brochet ¹												0								
Walleye ¹				8			4					2								
Doré ¹				4								0								
Smallmouth Bass ¹					8			4												
Achigan à petite bouche ¹					4			0												

This Man Lake / Lac This Man
Rainy River Dist./Dist. de Rainy River 480945/911232

Lake Trout ²										8											
Truite de lac ²												4									
Northern Pike ¹												8			4			4		2	0
Brochet ¹												8	4							0	
Walleye ¹										8		4								2	
Doré ¹										4										0	
Smallmouth Bass ¹											8										
Achigan à petite bouche ¹											8		4								

Thompson Lake / Lac Thompson
Rainy River Dist./Dist. de Rainy River 482306/921717

Northern Pike ¹										8										4	2
Brochet ¹												4								0	
Walleye ¹										8		4								2	
Doré ¹										4										0	
Largemouth Bass ²											4										
Achigan à grande bouche ²											0										

Thor Lake / Lac Thor
Lampman & Frechette Twp./Cantons de Lampman et de Frechette, Sudbury Dist./Dist. de Sudbury 470805/811652

Northern Pike ⁶										8											
Brochet ⁶										8		4								0	

Thunder Lake / Lac Thunder
Continued/Suite 494638/923957

Walleye ¹													8			4				2
Doré ¹										8	4					0				
Lake Trout ²													8						4	
Truite de lac ²													4						0	
Smallmouth Bass ¹										8	4									
Achigan à petite bouche ¹										4	0									
White Sucker ¹												8								
Meunier noir ¹												8								

Tide Lake / Lac Tide
Kenora Dist./Dist. de Kenora 502016/935901

Northern Pike ¹																			4		2
Brochet ¹																				0	
Walleye ²												4		2						0	
Doré ²																				0	

Tilden Lake / Lac Tilden
Gladman & Notman Twp./Cantons de Gladman et de Notman, Nipissing Dist./Dist. de Nipissing 463737/793936

Walleye ¹										8	4		2		0					
Doré ¹													0							

Timber Lake / Lac Timber
Butler Twp./Canton de Butler, Nipissing Dist./Dist. de Nipissing 462938/790246

Lake Trout ²																8				
Truite de lac ²																8		4		0
Round Whitefish ¹																8	4			
Ménomini rond ¹																4	0			

Lake Timiskaming / Lac Témiscamingue
Timiskaming Dist./Dist. de Timiskaming 470753/792646

Northern Pike ²																8			4		2
Brochet ²																4				0	
Walleye ¹										8			4		2					0	
Doré ¹										8	4									0	
Sauger ¹										8	4	2	0								
Doré noir ¹										4			0								
Smallmouth Bass ²											8		4		2						
Achigan à petite bouche ²											8	4			0						

Walleye ⁶					8		4		2	0
Doré ⁶				4			0			

Thorning Lake / Lac Thorning
Inglis & Thorning Twp./Cantons d'Inglis et de Thorning, Cochrane Dist./Dist. de Cochrane 492636/805451

Northern Pike ¹					4				2	0
Brochet ¹							0			
Walleye ¹				8		4				
Doré ¹				4		0				

Threecorner Lake / Lac Threecorner
Vrooman Twp./Canton de Vrooman, Sudbury Dist./Dist. de Sudbury 472439/814431

Northern Pike ¹					8		4			
Brochet ¹					4		0			

(Middle) Three Duck Lake / Lac Three Duck (Partie centrale)
Chester Twp./Canton de Chester, Sudbury Dist./Dist. de Sudbury 473235/815422

Northern Pike ¹					8		4			
Brochet ¹					8		4	0		

Threenarrows Lake / Lac Threenarrows
Roosevelt & Stalin Twp./Cantons de Roosevelt et de Stalin, Sudbury Dist./Dist. de Sudbury 460649/812535

Northern Pike ¹					8					
Brochet ¹					8		4	0		
Lake Trout ¹							8			4
Trite de lac ¹					8			4		0
Smallmouth Bass ²					8		4			
Achigan à petite bouche ²					4		0			

Three Nations Lake / Lac Three Nations
Whitney Twp./Canton de Whitney, Cochrane Dist./Dist. de Cochrane 483058/810618

Northern Pike ⁶									8	
Brochet ⁶									8	4
Walleye ⁶									8	4
Doré ⁶					8		4		0	
White Sucker ⁶									8	
Meunier noir ⁶									8	

Thunder Lake / Lac Thunder
Zealand Twp./Canton de Zealand, Kenora Dist./Dist. de Kenora 494638/923957

Northern Pike ¹									8	4	2
Brochet ¹									4		0

Length/ 15 20 25 30 35 40 45 50 55 60 65 70 75 >75 cm
Longueur 6" 8" 10" 12" 14" 16" 18" 20" 22" 24" 26" 28" 30" >30"

General population/population générale

Sensitive population/population sensible – Women of child-bearing age and children under 15/Les femmes en âge de procréer et les enfants de moins de 15 ans

Cisco ¹									8		
Cisco ¹									8	4	
Mooneye ¹										8	4
Laquaiche argentine ¹					8		4		0		
Ling ⁴										4	2
Loite ⁴										0	

Titmarsh Lake / Lac Titmarsh
Thunder Bay Dist./Dist. de Thunder Bay 482119/903148

Lake Trout ²									8		4	2	0
Trite de lac ²									8	4		0	
Northern Pike ¹											8		
Brochet ¹										8		4	
Walleye ¹									8		4	2	0
Doré ¹									8	4		0	

Tobacco Lake / Lac Tobacco
Gordon Twp./Canton de Gordon, Manitoulin Dist./Dist. de Manitoulin 455121/822644

Walleye ¹									8			
Doré ¹									8			
Smallmouth Bass ²									8			
Achigan à petite bouche ²									8		4	

Tocheri Lake / Lac Tocheri
Cholette & Mathews Twp./Cantons de Cholette et de Mathews, Algoma Dist./Dist. d'Algoma 490305/850917

Northern Pike ⁵										8		
Brochet ⁵										4		0
Walleye ¹										8		
Doré ¹									8		4	0

Tom Lake / Lac Tom
Kenora Dist./Dist. de Kenora 500211/940352

Lake Trout ²									8	4	2	0
Trite de lac ²									4		0	

Tom Lake / Lac Tom
St. John Twp./Canton de St. John, Cochrane Dist./Dist. de Cochrane 485429/805037

Northern Pike ¹										8		
Brochet ¹										4		

Length/ 15 20 25 30 35 40 45 50 55 60 65 70 75 >75 cm
Longueur 6" 8" 10" 12" 14" 16" 18" 20" 22" 24" 26" 28" 30" >30"

Length/ 15 20 25 30 35 40 45 50 55 60 65 70 75 >75 cm
 Longueur 6" 8" 10" 12" 14" 16" 18" 20" 22" 24" 26" 28" 30" >30"

Length/ 15 20 25 30 35 40 45 50 55 60 65 70 75 >75 cm
 Longueur 6" 8" 10" 12" 14" 16" 18" 20" 22" 24" 26" 28" 30" >30"

Tom Chief Lake / Lac Tom Chief		495238/922145												
McAree Twp./Canton de McAree, Kenora Dist./Dist. de Kenora														
Northern Pike ¹		8						4			0			
Brochet ¹		8						4			0			
Tomiko Lake / Lac Tomiko		463149/794928												
Grant Twp./Canton de Grant, Nipissing Dist./Dist. de Nipissing														
Walleye ¹		4				2								
Doré ¹		0												
Smallmouth Bass ¹		4		2										
Achigan à petite bouche ¹		0												
White Sucker ¹		8												
Meunier noir ¹		8		4										
Tony Lake / Lac Tony		473659/830211												
de Gaulle Twp./Canton de de Gaulle, Sudbury Dist./Dist. de Sudbury														
Northern Pike ¹		8						4						
Brochet ¹		8						4			0			
White Sucker ¹		8												
Meunier noir ¹		8												
Toodee Lake / Lac Toodee		464505/831012												
Algoma Dist./Dist. d'Algoma														
Lake Trout ²		8						4						
Truite de lac ²		8		4		0								
Toole Lake / Lac Toole		502205/933132												
Kenora Dist./Dist. de Kenora														
Whitefish ¹		8												
Grand corégone ¹		8						4						
Walleye ¹		4												
Doré ¹		0												
White Sucker ¹		8												
Meunier noir ¹		8												
Tooth Lake / Lac Tooth		471051/793028												
South Lorrain Twp./Canton de South Lorrain, Timiskaming Dist./Dist. de Timiskaming														
Lake Trout ²		8						4						
Truite de lac ²		4		0										

Trapline Lake / Lac Trapline		503016/945652														
Kenora Dist./Dist. de Kenora																
Northern Pike ²		8						4								
Brochet ²		4						0								
Walleye ²		8				4					2					
Doré ²		4				0										
White Sucker ²		8														
Meunier noir ²		8														
Cisco ¹		8														
Cisco ¹		8														
Trapnarrows Lake / Lac Trapnarrows		492405/873219														
Thunder Bay Dist./Dist. de Thunder Bay																
Walleye ¹		8														
Doré ¹		4		0												
Treeby Lake / Lac Treeby		475233/845110														
Rabazo Twp./Canton de Rabazo, Algoma Dist./Dist. d'Algoma																
Lake Trout ²		8						4					2			
Truite de lac ²		8		4		0										
Triangular Lake / Lac Triangular		512913/875600														
Kenora & Thunder Bay Dists./Dists. de Kenora et de Thunder Bay																
Walleye ¹		8						4								
Doré ¹		8		4		0										
Trident Lake / Lac Trident		504523/950008														
Kenora Dist./Dist. de Kenora																
Northern Pike ¹								8					4			
Brochet ¹								4					0			
Trollope Lake / Lac Trollope		483455/794109														
Frecheville Twp./Canton de Frecheville, Cochrane Dist./Dist. de Cochrane																
Lake Trout ¹		8						4					2			
Truite de lac ¹		8		4		0										
Trout Lake / Lac Trout		511155/931834														
northeast of Red Lake/nord-est du Lac Red, Kenora Dist./Dist. de Kenora																
Lake Trout ^{2,7,11,12}								8					4			
Truite de lac ^{2,7,11,12}								0								
Northern Pike ¹								8								
Brochet ¹								8					4			

Toothpick Lake / Lac Toothpick

Kenora Dist./Dist. de Kenora

500652/940737

Northern Pike ¹ Brochet ¹				8			4		2
Walleye ¹ Doré ¹			8			4		2	
Smallmouth Bass ¹ Achigan à petite bouche ¹			4			0			
White Sucker ¹ Meunier noir ¹			4		2				
Ling ¹ Lotte ¹			0						
Cisco ¹ Cisco ¹			8		4				8
									0
	8								
	8								

Torrance Lake / Lac Torrance

Hopkins & Torrance Twp./Cantons de Hopkins et de Torrance, Cochrane Dist./Dist. de Cochrane

494229/820507

Northern Pike ¹ Brochet ¹						8			4
Walleye ¹ Doré ¹			8		4	2			
	8	4	0						

Towers Lake / Lac Towers

Kenora Dist./Dist. de Kenora

495320/911712

Northern Pike ¹ Brochet ¹						4			2
Walleye ² Doré ²					4		2		
						0			

Trap Lake / Lac Trap

Kenora Dist./Dist. de Kenora

493937/924719

Northern Pike ² Brochet ²						8			4
Walleye ² Doré ²			8		4	2	0		
White Sucker ² Meunier noir ²			8		8				

Length/ 15 20 25 30 35 40 45 50 55 60 65 70 75 >75 cm
 Longueur 6" 8" 10" 12" 14" 16" 18" 20" 22" 24" 26" 28" 30" >30"

 General population/population générale

 Sensitive population/population sensible – Women of child-bearing age and children under 15/Les femmes en âge de procréer et les enfants de moins de 15 ans

Walleye ^{2,7,11,12} Doré ^{2,7,11,12}						8			4		2
						8		4		0	

Trout Lake / Lac Trout

near Whitedog/près de Whitedog, Kenora Dist./Dist. de Kenora

501329/945456

Lake Trout ² Truite de lac ²						8			4		2
Northern Pike ² Brochet ²						8		4		4	2
Cisco ¹ Cisco ¹						8		4		0	
						8					
						4					

Trout Lake / Lac Trout

Hoskin & Cherriman Twp./Cantons de Hoskin et de Cherriman, Sudbury Dist./Dist. de Sudbury

461319/803521

Lake Trout ⁴ Truite de lac ⁴						8			4		
Smallmouth Bass ¹ Achigan à petite bouche ¹						8		4			
Walleye ¹ Doré ¹						8		4		2	0
										0	

Trout Lake / Lac Trout

east of North Bay/à l'est de North Bay

E. Ferris & Widdifield Twp./Cantons de Ferris E. et de Widdifield, Nipissing Dist./Dist. de Nipissing

461852/791927

Lake Trout ^{2,13} Truite de lac ^{2,13}						8			4		2
Smallmouth Bass ^{2,13} Achigan à petite bouche ^{2,13}						8		4	2	1	0
						8		4		0	

Trout Lake River / Rivière Trout Lake

Red Lake Dist./Dist. de Red Lake

505407/930531

Northern Pike ¹ Brochet ¹									8			4
Walleye ¹ Doré ¹								4			2	
Sauger ¹ Doré noir ¹								4				
Whitefish ² Grand corégone ²								0			8	
											8	

Length/ 15 20 25 30 35 40 45 50 55 60 65 70 75 >75 cm
 Longueur 6" 8" 10" 12" 14" 16" 18" 20" 22" 24" 26" 28" 30" >30"

Length/ 15 20 25 30 35 40 45 50 55 60 65 70 75 >75 cm
 Longueur 6" 8" 10" 12" 14" 16" 18" 20" 22" 24" 26" 28" 30" >30"

Length/ 15 20 25 30 35 40 45 50 55 60 65 70 75 >75 cm
 Longueur 6" 8" 10" 12" 14" 16" 18" 20" 22" 24" 26" 28" 30" >30"

Tukane Lake / Lac Tukane															
Common Twp./Canton de Common, Algoma Dist./Dist. d'Algoma												483813/851305			
Lake Trout ² Truite de lac ²										8			4	2	
													4	0	
Tunnel Lake / Lac Tunnel															
Gould Twp./Canton de Gould, Algoma Dist./Dist. d'Algoma												462647/832405			
Northern Pike ¹ Brochet ¹												8	4	2	0
													4	0	
Walleye ² Doré ²											8		4	2	0
Smallmouth Bass ² Achigan à petite bouche ²											8		4		
													4	0	
White Sucker ² Meunier noir ²													8		
														4	
Tupman Lake / Lac Tupman															
Rainy River Dist./Dist. de Rainy River												485452/930432			
Northern Pike ¹ Brochet ¹														4	
														0	
Walleye ¹ Doré ¹													4	2	
														0	
Turtle Lake / Lac Turtle															
Esten Twp./Canton d'Esten, Sudbury Dist./Dist. de Sudbury												461619/824001			
Walleye ¹ Doré ¹													8	4	2
														0	
Turtle Lake / Lac Turtle															
Mattawa River/Rivière Mattawa Bonfield & Phelps Twp./Cantons de Bonfield et de Phelps, Nipissing Dist./Dist. de Nipissing												461807/791026			
Lake Trout ² Truite de lac ²														8	4
														8	4
Turtle Lake / Lac Turtle															
Rainy River Dist./Dist. de Rainy River												485653/915654			
Northern Pike ¹ Brochet ¹														8	4
														4	0
Walleye ¹ Doré ¹													8		2
														4	0

Tyson Lake / Lac Tyson																	
Sale & Humboldt Twp./Cantons de Sale et de Humboldt Sudbury & Manitoulin Dist./Dist. de Sudbury et de Manitoulin												460707/810657					
Lake Trout ² Truite de lac ²														8	4		
														4	0		
Smallmouth Bass ² Achigan à petite bouche ²														8	4		
														8	0		
Largemouth Bass ¹ Achigan à grande bouche ¹														8			
														4			
Umfreville Lake (English River) / Lac Umfreville (Rivière English)																	
Kenora Dist./Dist. de Kenora												501651/944822					
Northern Pike ¹ Brochet ¹														4	2	0	
														0			
Sauger ¹ Doré noir ¹														4	2	0	
														0			
Walleye ¹ Doré ¹														8		0	
														4	0		
Whitefish ² Grand corégone ²														8			
														8	4		
Cisco ¹ Cisco ¹														8			
														4			
Ling ¹ Lotte ¹														8	4	2	0
														8	4	0	
Smallmouth Bass ¹ Achigan à petite bouche ¹															0		
															0		
Yellow Perch ¹ Perchaude ¹														8	4		
														0			
White Sucker ¹ Meunier noir ¹															8	4	2
															4	0	
Union Lake / Lac Union																	
Thunder Bay Dist./Dist. de Thunder Bay												484942/905807					
Northern Pike ² Brochet ²														8	4	2	
															0		
Walleye ¹ Doré ¹														8		2	
														4	0		

Length/ 15 20 25 30 35 40 45 50 55 60 65 70 75 >75 cm
 Longueur 6" 8" 10" 12" 14" 16" 18" 20" 22" 24" 26" 28" 30" >30"

Length/ 15 20 25 30 35 40 45 50 55 60 65 70 75 >75 cm
 Longueur 6" 8" 10" 12" 14" 16" 18" 20" 22" 24" 26" 28" 30" >30"

Upper Medicine Stone Lake / Lac Upper Medicine Stone														505344/940335			
Walleye ¹										4		2	0				
Doré ¹										0							
Upper Pancake Lake / Lac Upper Pancake														470620/843712			
Lake Trout ²													8				
Truite de lac ²										8		4	0				
Brook Trout ¹										8							
Ombre de fontaine ¹										8	4						
Upper Windigo Lake / Lac Upper Windigo														522922/913440			
Northern Pike ²													4				2
Brochet ²													0				
Walleye ²												8	4				
Doré ²												0					
Whitefish ²												8					
Grand corégone ²												8					
Upturnedroot Lake / Lac Upturnedroot														514943/910440			
Northern Pike ¹													8				4
Brochet ¹													4				0
Walleye ¹													8				
Doré ¹													8			4	
Venetion Lake / Lac Venetion														465647/811452			
Northern Pike ¹													8				4
Brochet ¹													4				0
Smallmouth Bass ¹													8				4
Achigan à petite bouche ¹													8			4	0
Vermilion Lake / Lac Vermilion														463122/812327			
Northern Pike ⁶													8				
Brochet ⁶													8				4
Walleye ⁵													8				
Doré ⁵													4				0

Wababimiga Lake / Lac Wababimiga														502038/862225			
Northern Pike ¹																	8
Brochet ¹																	8
Walleye ¹																	8
Doré ¹																	8
Yellow Perch ¹																	8
Perchaude ¹																	8
Whitefish ¹																	8
Grand corégone ¹																	8
Cisco ¹																	8
Cisco ¹																	8
White Sucker ¹																	8
Meunier noir ¹																	8
Wabagishik Lake / Lac Wabagishik														461727/813507			
Northern Pike ¹																	8
Brochet ¹																	8
Walleye ¹																	8
Doré ¹																	8
Smallmouth Bass ²																	8
Achigan à petite bouche ²																	8
Wabaskang Lake / Lac Wabaskang														502331/931008			
Northern Pike ¹																	8
Brochet ¹																	8
Walleye ²																	8
Doré ²																	8
Smallmouth Bass ²																	8
Achigan à petite bouche ²																	8
Wabatongushi Lake / Lac Wabatongushi														482749/841349			
Northern Pike ¹																	8
Brochet ¹																	8

Smallmouth Bass ²											8								
Achigan à petite bouche ²											4				0				
Yellow Perch ⁵											8								
Perchaude ⁵											8	4							
Cisco ⁶															8				
Cisco ⁶															8	4			

Vermilion River / Rivière VermillionLorne Falls to Spanish River / Chutes Lorne à la rivière Spanish
Sudbury Dist./Dist. de Sudbury

461610/813646

Northern Pike ¹																				8		
Brochet ¹																					8	
Walleye ¹																						8
Doré ¹																						8

Victoria Lake / Lac Victoria

Kenora Dist./Dist. de Kenora

493728/913236

Lake Trout ²																						8	
Truite de lac ²																							4
Northern Pike ¹																							8
Brochet ¹																							4

Victoria Lake / Lac Victoria

Morrisette Twp./Canton de Morrisette, Timiskaming Dist./Dist. de Timiskaming

481120/795256

Northern Pike ¹																							8
Brochet ¹																							4
Smallmouth Bass ¹																							8
Achigan à petite bouche ¹																							8

Vista Lake / Lac Vista

Rainy River Dist./Dist. de Rainy Rive

490349/930443

Lake Trout ²																							8
Truite de lac ²																							4
Northern Pike ¹																							8
Brochet ¹																							8
Walleye ¹																							4
Doré ¹																							2

Length/ Longueur 15 20 25 30 35 40 45 50 55 60 65 70 75 >75 cm
6" 8" 10" 12" 14" 16" 18" 20" 22" 24" 26" 28" 30" >30"

 General population/population générale Sensitive population/population sensible – Women of child-bearing age and children under 15/Les femmes en âge de procréer et les enfants de moins de 15 ans

Walleye ¹																							8
Doré ¹																							4
Whitefish ¹																							8
Grand corégone ¹																							8

Wabicock Lake / Lac Wabicock

Swanson Twp./Canton de Swanson, Cochrane Dist./Dist. de Cochrane

491323/822134

Northern Pike ¹																							8
Brochet ¹																							4

Wabigoon Lake / Lac Wabigoon

Kenora Dist./Dist. de Kenora

494417/924308

Northern Pike ^{2,8}																							8
Brochet ^{2,8}																							4
Walleye ^{2,8}																							8
Doré ^{2,8}																							4
Whitefish ^{2,8}																							8
Grand corégone ^{2,8}																							8
White Sucker ^{2,8}																							8
Meunier noir ^{2,8}																							8
Sauger ¹																							8
Doré noir ¹																							4
Yellow Perch ¹																							8
Perchaude ¹																							8
Rock Bass ¹																							8
Crapet de roche ¹																							4
Black Crappie ¹																							8
Marigane noire ¹																							8

Wabigoon River / Rivière Wabigoon

at Segise Lake/au lac Segise, Kenora Dist./Dist. de Kenora

500832/933902

Northern Pike ²																							4
Brochet ²																							2
Walleye ²																							8
Doré ²																							4
Whitefish ²																							8
Grand corégone ²																							4
White Sucker ¹																							8
Meunier noir ¹																							4

Length/ Longueur 15 20 25 30 35 40 45 50 55 60 65 70 75 >75 cm
6" 8" 10" 12" 14" 16" 18" 20" 22" 24" 26" 28" 30" >30"

Length/ 15 20 25 30 35 40 45 50 55 60 65 70 75 >75 cm
 Longueur 6" 8" 10" 12" 14" 16" 18" 20" 22" 24" 26" 28" 30" >30"

Length/ 15 20 25 30 35 40 45 50 55 60 65 70 75 >75 cm
 Longueur 6" 8" 10" 12" 14" 16" 18" 20" 22" 24" 26" 28" 30" >30"

Wabikoba Lake / Lac Wabikoba		484705/854517															
Thunder Bay Dist./Dist. de Thunder Bay																	
Northern Pike ¹											8						4
Brochet ¹												4					0
Walleye ¹						8						4					
Doré ¹						4						0					
Cisco ¹																	
Cisco ¹																	

Wabinoosh Lake / Lac Wabinoosh		500445/885925																	
Thunder Bay Dist./Dist. de Thunder Bay																			
Northern Pike ²											8						4		2
Brochet ²												4					0		
Walleye ¹											8						4		
Doré ¹																	0		

Waboosekon Lake / Lac Waboosekon		492305/861149																	
Thunder Bay Dist./Dist. de Thunder Bay																			
Northern Pike ¹												8					4		2
Brochet ¹																	0		
Walleye ¹												8					4		
Doré ¹																	0		

Wakami Lake / Lac Wakami		472922/825102																	
Kelsey & Symington Twps./Cantons de Kelsey et de Symington, Sudbury Dist./Dist. de Sudbury																			
Northern Pike ¹																	8		
Brochet ¹																		4	
Walleye ¹																	8		4
Doré ¹																		4	0
Whitefish ²																	8		
Grand corégone ²																	8		
White Sucker ¹																	8		
Meunier noir ¹																	8		

Wakomata Lake / Lac Wakomata		463419/832138																	
Casson Twp./Canton de Casson, Algoma Dist./Dist. d'Algoma																			
Lake Trout ²																		8	
Truite de lac ²																		8	
Northern Pike ¹																			8
Brochet ¹																		8	4

Wanapitei Lake / Lac Wanapitei		464414/804437																					
Continued/Suite																							
Walleye ^{2,11}																		8		4	2	0	
Doré ^{2,11}																		8		4		0	
Smallmouth Bass ¹																		8		4			
Achigan à petite bouche ¹																		8		4		0	
Whitefish ²																						8	
Grand corégone ²																						8	4
Ling ²																						8	4
Lotte ²																						4	0

Wanapitei River / Rivière Wanapitei		461533/805238												
Downstream of McVittie Generating Station to Hwy 637/Du pied de la centrale McVittie à l'autoroute 637 Sudbury Dist./Dist. de Sudbury														

Northern Pike ¹																							8	
Brochet ¹																							8	4
Walleye ¹																							8	
Doré ¹																							8	4
Smallmouth Bass ¹																							8	
Achigan à petite bouche ¹																							8	4

Wangoon Lake / Lac Wangoon		475010/833408																							
Strathearn Twp./Canton de Strathearn, Sudbury Dist./Dist. de Sudbury																									
Northern Pike ¹																								8	4
Brochet ¹																								8	4
Walleye ¹																								8	
Doré ¹																								8	
Smallmouth Bass ¹																								8	
Achigan à petite bouche ¹																								8	4

Wanzatika Lake / Lac Wanzatika		495738/830452																								
Sweet & Goldwin Twps./Cantons de Sweet et de Goldwin, Cochrane Dist./Dist. de Cochrane																										
Northern Pike ¹																								8	4	2
Brochet ¹																								4	0	
Walleye ¹																								4	2	
Doré ¹																								0		

Wapageisi Lake / Lac Wapageisi		491920/922103																							
Kenora Dist./Dist. de Kenora																									
Lake Trout ²																								8	4
Truite de lac ²																								4	0

Smallmouth Bass ¹	8	4							
Achigan à petite bouche ¹	8	4	0						

Wakwayowkastic Lake / Lac Wakwayowkastic									
Cochrane Dist./Dist. de Cochrane	493634/801823								

Northern Pike ⁶	8	4							
Brochet ⁶	4		0						
Walleye ⁶	8	4	2						
Doré ⁶		0							

Walker Lake / Lac Walker									
Truman Twp./Canton de Truman, Sudbury Dist./Dist. de Sudbury	461158/813029								

Lake Trout ²	8								
Truite de lac ²	8			4					
Northern Pike ¹	8								
Brochet ¹	8								4
Walleye ¹	8								
Doré ¹	8			4					
Smallmouth Bass ¹	8								
Achigan à petite bouche ¹	8		4						

Walleye Lake / Lac Walleye									
Kenora Dist./Dist. de Kenora	503254/944612								

Northern Pike ²				4	2	0			
Brochet ²						0			
Walleye ²	8	4	2	0					
Doré ²	4		0						
White Sucker ¹	8			4					
Meunier noir ¹	8	4	0						

Walotka Lake / Lac Walotka									
Thunder Bay Dist./Dist. de Thunder Bay	490244/890435								

Lake Trout ²		8	4	2					
Truite de lac ²		4	0						

Wanapitei Lake / Lac Wanapitei									
Sudbury Dist./Dist. de Sudbury	464414/804437								

Lake Trout ^{2,11}	8			4						2
Truite de lac ^{2,11}	8	4		0						
Northern Pike ²	8									
Brochet ²	8								4	

Length/ 15 20 25 30 35 40 45 50 55 60 65 70 75 >75 cm
 Longueur 6" 8" 10" 12" 14" 16" 18" 20" 22" 24" 26" 28" 30" >30"

General population/population générale

Sensitive population/population sensible – Women of child-bearing age and children under 15/Les femmes en âge de procréer et les enfants de moins de 15 ans

Wapési Lake / Lac Wapési									
Kenora Dist./Dist. de Kenora	503327/922044								

Northern Pike ²			8	4	2	0			
Brochet ²						0			
Walleye ¹	8	4	2	0					
Doré ¹	0								

Wapikaimaski Lake / Lac Wapikaimaski									
Thunder Bay Dist./Dist. de Thunder Bay	500252/900822								

Northern Pike ²				4					
Brochet ²						0			
Walleye ¹		4		2	0				
Doré ¹	0								

Ward Lake / Lac Ward									
Nahwegzhic Twp./Canton de Nahwegzhic, Algoma Dist./Dist. d'Algoma	465902/834714								

Lake Trout ²		8	4						
Truite de lac ²		8	4	0					
Brook Trout ¹	8		4						
Omble de fontaine ¹	4	0							

Wasaksina Lake / Lac Wasaksina									
Yates Twp./Canton de Yates, Nipissing Dist./Dist. de Nipissing	465555/795339								

Lake Trout ²			8	4					
Truite de lac ²			4	0					
Walleye ¹	8			4					
Doré ¹	4			0					
Smallmouth Bass ¹	8								
Achigan à petite bouche ¹	8	4							

Wasaw Lake / Lac Wasaw									
Griesinger Twp./Canton de Griesinger, Rainy River Dist./Dist. de Rainy River	484448/933422								

Northern Pike ²			8	4					
Brochet ²			4		0				
Walleye ¹	8			4					
Doré ¹	4			0					

Wasicho Lake / Lac Wasicho									
Newman Twp./Canton de Newman, Cochrane Dist./Dist. de Cochrane	492556/801112								

Northern Pike ¹		8	4	2					
Brochet ¹		4	0						

Length/ 15 20 25 30 35 40 45 50 55 60 65 70 75 >75 cm
 Longueur 6" 8" 10" 12" 14" 16" 18" 20" 22" 24" 26" 28" 30" >30"

Length/ 15 20 25 30 35 40 45 50 55 60 65 70 75 >75 cm
 Longueur 6" 8" 10" 12" 14" 16" 18" 20" 22" 24" 26" 28" 30" >30"

Length/ 15 20 25 30 35 40 45 50 55 60 65 70 75 >75 cm
 Longueur 6" 8" 10" 12" 14" 16" 18" 20" 22" 24" 26" 28" 30" >30"

Wasicho Lake / Lac Wasicho													
Continued/Suite													492556/801112
Walleye ¹					8		4		2				
Doré ¹					4		0						
Watabeag Lake / Lac Watabeag													
Nordica Twp./Canton de Nordica, Timiskaming Dist./Dist. de Timiskaming													481413/803436
Lake Trout ²						8						4	
Truite de lac ²						4						0	
Northern Pike ¹								8				4	2
Brochet ¹						8		4				0	
Watersnake Lake / Lac Watersnake													
Shackleton Twp./Canton de Shackleton, Cochrane Dist./Dist. de Cochrane													491549/820021
Northern Pike ¹					8		4					2	
Brochet ¹								0					
Walleye ¹					4	2			0				
Doré ¹								0					
Wavell Lake / Lac Wavell													
Kenora Dist./Dist. de Kenora													513440/924156
Northern Pike ²						8			4		2		0
Brochet ²						4						0	
Walleye ¹					4			2	0				
Doré ¹								0					
Wawa Lake / Lac Wawa													
McMurray Twp./Canton de McMurray, Algoma Dist./Dist. d'Algoma													480046/844318
Lake Trout ¹							8						
Truite de lac ¹							8				4		
Wawagoshe Lake / Lac Wawagoshe													
Ossian Twp./Canton d'Ossian, Timiskaming Dist./Dist. de Timiskaming													481204/793624
Northern Pike ¹								8				4	2
Brochet ¹								8			4		0
Walleye ¹					8				4				
Doré ¹					8	4				0			
Smallmouth Bass ¹					8	4							
Achigan à petite bouche ¹					4	0							

Weckstrom Lake / Lac Weckstrom													
Shields Twp./Canton de Shields, Algoma Dist./Dist. d'Algoma													464938/840859
Lake Trout ²										8			
Truite de lac ²										8		4	
Brook Trout ¹										8			
Omble de fontaine ¹										8			
Weewullee Lake / Lac Weewullee													
Thunder Bay Dist./Dist. de Thunder Bay													500536/875553
Brook Trout ²										8			
Omble de fontaine ²										8			
Weikwabinonaw Lake / Lac Weikwabinonaw													
Thunder Bay Dist./Dist. de Thunder Bay													481930/902235
Northern Pike ²										8		4	
Brochet ²										4		0	
Walleye ¹										8		4	
Doré ¹										4		0	
Welcome Lake / Lac Welcome													
Stull & Valin Twps./Cantons de Stull et de Valin, Sudbury Dist./Dist. de Sudbury													471327/810218
Lake Trout ²										8			
Truite de lac ²										4			
Northern Pike ¹												8	
Brochet ¹												4	0
Walleye ¹										8			2
Doré ¹										8	4		0
Smallmouth Bass ¹										8	4		
Achigan à petite bouche ¹										4	0		
Weller Lake / Lac Weller													
Rainy River Dist./Dist. de Rainy River													485632/930758
Northern Pike ¹											8		4
Brochet ¹											4		0
Walleye ¹										8		4	
Doré ¹										4		0	
Wenasaga Lake / Lac Wenasaga													
Kenora Dist./Dist. de Kenora													504343/930901
Northern Pike ¹											8		4
Brochet ¹											4		0

Length/ 15 20 25 30 35 40 45 50 55 60 65 70 75 >75 cm
 Longueur 6" 8" 10" 12" 14" 16" 18" 20" 22" 24" 26" 28" 30" >30"

Length/ 15 20 25 30 35 40 45 50 55 60 65 70 75 >75 cm
 Longueur 6" 8" 10" 12" 14" 16" 18" 20" 22" 24" 26" 28" 30" >30"

West Kabenung Lake / Lac West Kabenung													
Continued/Suite													
Walleye ¹			8					4					
Doré ¹			4					0					
West Lake / Lac West													
Studholme Twp./Canton de Studholme, Cochrane Dist./Dist. de Cochrane 494705/840927													
Whitefish ⁶								8					
Grand corégone ⁶								8					
White Sucker ⁶										8			
Meunier noir ⁶										8			
West Larkin Lake / Lac West Larkin													
Larkin Twp./Canton de Larkin, Algoma Dist./Dist. d'Algoma 490427/844632													
Northern Pike ¹												8	
Brochet ¹									8			4	
Walleye ¹									8			4	
Doré ¹												0	
West Shining Tree Lake / Lac West Shining Tree													
Churchill & Asquith Twps./Cantons de Churchill et d'Asquith, Sudbury Dist./Dist. de Sudbury 473504/811654													
Northern Pike ¹												8	4
Brochet ¹									8	4			0
Walleye ¹									8			4	
Doré ¹									4			0	
Whalen Lake / Lac Whalen													
Rainy River Dist./Dist. de Rainy River 483919/921808													
Northern Pike ¹												8	4
Brochet ¹												0	
Walleye ¹									8			4	
Doré ¹									4			0	
Whiskey Lake / Lac Whiskey													
Gaishk & Lehman Twps./Cantons de Gaishk et de Lehman, Algoma Dist./Dist. D'Algoma 462623/822008													
Lake Trout ²												8	4
Truite de lac ²									8			4	0
Walleye ¹												8	4
Doré ¹									8			4	0
Smallmouth Bass ²									8				
Achigan à petite bouche ²									8			4	

Whitefish Lake / Lac Whitefish													
Continued/Suite 480223/842711													
Walleye ¹												4	2
Doré ¹												0	
Smallmouth Bass ²									8	4		2	
Achigan à petite bouche ²									4			0	
Whitefish Lake / Lac Whitefish													
Kenora Dist./Dist. de Kenora 494721/950223													
Northern Pike ²												8	4
Brochet ²												4	0
Walleye ¹									8			4	2
Doré ¹									4			0	
Whitefish Lake / Lac Whitefish													
southwest of Thunder Bay/sud-ouest de Thunder Bay Strange & Lismore Twps./Cantons de Strange et de Lismore, Thunder Bay Dist./Dist. de Thunder Bay 481316/900003													
Northern Pike ¹												8	
Brochet ¹												8	4
Walleye ¹									8			4	2
Doré ¹									8	4		0	
Yellow Perch ¹									8				
Perchaude ¹									8	4			
Whitemud Lake / Lac Whitemud													
Kenora Dist./Dist. de Kenora 505041/924357													
Northern Pike ²												4	2
Brochet ²												0	0
Walleye ¹												4	2
Doré ¹												0	
White Lake / Lac White													
Thunder Bay Dist./Dist. de Thunder Bay 484610/853808													
Walleye ¹												8	4
Doré ¹									8			4	2
Cisco ¹									8			4	0
Cisco ¹									8				
White Sucker ¹												8	
Meunier noir ¹												8	4

Whistle Lake / Lac Whistle

Thunder Bay Dist./Dist. de Thunder Bay

491850/892826

Northern Pike ¹ Brochet ¹							8												4	
							8		4										0	

White Bear Lake / Lac White Bear

Algoma Dist./Dist. d'Algoma

464142/830605

Lake Trout ² Truite de lac ²																			8	
																			8	

Whitefish Lake / Lac Whitefish

Sudbury Dist./Dist. de Sudbury

462253/811133

Walleye ¹ Doré ¹																			8	
																			8	
Smallmouth Bass ¹ Achigan à petite bouche ¹																			8	
																			8	

Whitefish Lake / Lac Whitefish

Ermainger Twp./Canton d'Ermainger, Sudbury Dist./Dist. de Sudbury

463224/813425

Lake Trout ¹ Truite de lac ¹																			8	
																			8	
Northern Pike ¹ Brochet ¹																			8	4
																			0	
Walleye ¹ Doré ¹																			8	4
																			4	2
																			4	0

Whitefish Lake / Lac Whitefish

Expanded reservoir/réseau élargi

east of Wawa/est de Wawa, Fiddler & Maness Twp./Cantons de Fiddler et Maness

475723/842954

Northern Pike ¹ Brochet ¹																			8	4	2
																			4	0	
Walleye ¹ Doré ¹																			8	4	
																			4	0	
Smallmouth Bass ² Achigan à petite bouche ²																			8	4	2
																			4	0	

Whitefish Lake / Lac Whitefish

east of Wawa/est de Wawa

Fiddler & Maness Twp./Cantons de Fiddler et de Maness, Algoma Dist./Dist. d'Algoma

480223/842711

Northern Pike ¹ Brochet ¹																			8	4	2
																			4	0	

Length/ 15 20 25 30 35 40 45 50 55 60 65 70 75 >75 cm
 Longueur 6" 8" 10" 12" 14" 16" 18" 20" 22" 24" 26" 28" 30" >30"

 General population/population générale Sensitive population/population sensible – Women of child-bearing age and children under 15/Les femmes en âge de procréer et les enfants de moins de 15 ans**White Oak Lake / Lac White Oak**

Tilton Twp./Canton de Tilton, Sudbury Dist./Dist. de Sudbury

461756/805957

Lake Trout ² Truite de lac ²																			8	
																			8	4

White Otter Lake / Lac White Otter

Kenora Dist./Dist. de Kenora

490640/915254

Northern Pike ¹ Brochet ¹																			8	4	4
																			8	4	0
Walleye ¹ Doré ¹																			8	4	2
																			8	4	0
Lake Trout ¹ Truite de lac ¹																			8		
																			4	8	0
White Sucker ¹ Meunier noir ¹																			8		
																			8		

White Otter Lake / Lac White Otter

near Hillsport/près de Hillsport, Thunder Bay Dist./Dist. de Thunder Bay

492829/853249

Northern Pike ¹ Brochet ¹																			8	4	4
																			8	4	0
Walleye ¹ Doré ¹																			8	4	0
																			8	4	0

White River / Rivière White

below White Lake Dam/en aval du barrage du lac White, Thunder Bay Dist./Dist. de Thunder Bay

483819/854610

Northern Pike ¹ Brochet ¹																			8	4	2
																			8	4	0
Walleye ¹ Doré ¹																			8	4	2
																			8	4	0
Whitefish ² Grand corégone ²																			8		
																			4		

White River / Rivière White

below Chicagance Falls/en aval des chutes Chicagance, Thunder Bay Dist./Dist. de Thunder Bay

483549/855155

Northern Pike ¹ Brochet ¹																			4		0
																			0		
Walleye ¹ Doré ¹																			8	4	2
																			8	4	0

Length/ 15 20 25 30 35 40 45 50 55 60 65 70 75 >75 cm
 Longueur 6" 8" 10" 12" 14" 16" 18" 20" 22" 24" 26" 28" 30" >30"

Length/ 15 20 25 30 35 40 45 50 55 60 65 70 75 >75 cm
 Longueur 6" 8" 10" 12" 14" 16" 18" 20" 22" 24" 26" 28" 30" >30"

Length/ 15 20 25 30 35 40 45 50 55 60 65 70 75 >75 cm
 Longueur 6" 8" 10" 12" 14" 16" 18" 20" 22" 24" 26" 28" 30" >30"

White River / Rivière White													
below Umbata Falls/en aval des chutes Umbata, Thunder Bay Dist./Dist. de Thunder Bay													
483156/860857													
Walleye ¹					8						4		
Doré ¹					4					0			
Northern Pike ¹										8		4	
Brochet ¹										4		0	
Yellow Perch ¹					8								
Perchaude ¹					8		4						
White Sucker ²										8			
Meunier noir ²										8		4	0

White River / Rivière White													
above Umbata Falls/en amont des chutes Umbata													
Thunder Bay Dist./Dist. de Thunder Bay													
483221/860814													
Northern Pike ¹										8			
Brochet ¹										8			
White Sucker ²										8			
Meunier noir ²										8			

Whitepine Lake / Lac Whitepine													
McLeod Twp./Canton de McLeod, Sudbury Dist./Dist. de Sudbury													
471655/804950													
Lake Trout ¹										8			
Truite de lac ¹										8		4	

Whitesand Lake / Lac Whitesand														
Killraine Twp./Canton de Killraine, Thunder Bay Dist./Dist. de Thunder Bay														
485049/872254														
Lake Trout ⁶										8			4	2
Truite de lac ⁶										8		4		0
Whitefish ⁶										8				
Grand corégone ⁶										8		4		
Smallmouth Bass ⁶										8				
Achigan à petite bouche ⁶										8		4		

Whitestone Lake / Lac Whitestone															
Kenora Dist./Dist. de Kenora															
515648/915740															
Northern Pike ¹										8		4		2	0
Brochet ¹										4				0	
Walleye ¹										8			4	2	
Doré ¹										4			0		

Wicksteed Lake / Lac Wicksteed															
north of Hornepayne/nord de Hornepayne															
Wicksteed & Elgie Twps./Cantons de Wicksteed et d'Elgie, Algoma Dist./Dist. d'Algoma															
491905/844702															
Northern Pike ¹													8		8
Brochet ¹													8		4
Walleye ¹										8			4		
Doré ¹										4			0		

Wigwascence Lake / Lac Wigwascence																
Kenora Dist./Dist. de Kenora																
522654/892421																
Northern Pike ¹													8		4	2
Brochet ¹													8		4	0
Walleye ¹										8		4				
Doré ¹										4			0			

Wildgoose Lake / Lac Wildgoose													
Colter & Lindsley Twps./Cantons de Colter et de Lindsley, Thunder Bay Dist./Dist. de Thunder Bay													
494335/871030													

Walleye ¹													8			4
Doré ¹													8		4	0
Northern Pike ²														8		
Brochet ²														8		
Yellow Perch ¹										8						
Perchaude ¹										8		4				
Whitefish ¹													8			
Grand corégone ¹													8			
Cisco ¹													8			
Cisco ¹													8			
White Sucker ¹													8			
Meunier noir ¹													8			

Wild Potato Lake (Seine River) / Lac Wild Potato (Rivière Seine)													
Rainy River Dist./Dist. de Rainy River													
484300/922837													

Walleye ¹														8		4	
Doré ¹														8		4	
Northern Pike ¹														8		4	2
Brochet ¹														8		4	0
Whitefish ²														8			
Grand corégone ²														8			

Whitewater Lake / Lac Whitewater

Kenora Dist./Dist. de Kenora

493155/923715

Lake Trout ² Truite de lac ²											4	2
											0	
Northern Pike ¹ Brochet ¹						8		4				0
						4					0	

Whitewater Lake / Lac Whitewater

Rayside & Snider Twps./Cantons de Rayside et de Snider, Sudbury Dist./Dist. de Sudbury

463200/810830

Northern Pike ⁵ Brochet ⁵												8
												8
Yellow Perch ¹ Perchaude ¹		8										
		8										
Cisco ⁵ Cisco ⁵				8		4						
				8		4						
Brown Bullhead ⁵ Barbotte brune ⁵				8								
				8								

Whitson Lake / Lac Whitson

Blezard Twp./Canton de Blezard, Sudbury Dist./Dist. de Sudbury

463503/805820

Northern Pike ⁶ Brochet ⁶												8
												8
Walleye ⁵ Doré ⁵						8						
						8						
Yellow Perch ⁶ Perchaude ⁶		8										
		8										

Wicksteed Lake / Lac Wicksteed

east of Marten River/est de Marten River, Kenny Twp./Canton de Kenny, Nipissing Dist./Dist. de Nipissing

464543/794053

Northern Pike ² Brochet ²												8		4
												4		0
Walleye ¹ Doré ¹						8				4				
						4				0				
Smallmouth Bass ² Achigan à petite bouche ²								8						
								4						
Yellow Perch ¹ Perchaude ¹		8												
		4												
Cisco ¹ Cisco ¹						8								
						4								

Length/ 15 20 25 30 35 40 45 50 55 60 65 70 75 >75 cm
Longueur 6" 8" 10" 12" 14" 16" 18" 20" 22" 24" 26" 28" 30" >30"

 General population/population générale Sensitive population/population sensible - Women of child-bearing age and children under 15/Les femmes en âge de procréer et les enfants de moins de 15 ans**Wilmot Lake / Lac Wilmot**

Cochrane Dist./Dist. de Cochrane

494756/840724

Northern Pike ⁶ Brochet ⁶												4
												0

Wilson Lake / Lac Wilson

Kenora Dist./Dist. de Kenora

502941/950159

Northern Pike ² Brochet ²												4
												0
Walleye ² Doré ²						8				4		
						4				0		
Lake Trout ² Truite de lac ²										4		
										0		
White Sucker ² Meunier noir ²								8				
								8			4	

Wilson Lake / Lac Wilson

McCart Twp./Canton de McCart, Cochrane Dist./Dist. de Cochrane

484438/804835

Northern Pike ¹ Brochet ¹										8		4
										4		0
Yellow Perch ¹ Perchaude ¹						8						
						4				0		

Wilson Lake / Lac Wilson

Nipissing Dist./Dist de Nipissing

465733/794821

Walleye ¹ Doré ¹										8		4	2
						8		4				0	
Smallmouth Bass ² Achigan à petite bouche ²								8					
								8		4		0	

Windermere Lake / Lac Windermere

Druiettes, Bliss & Gilliland Twps./Cantons de Druiettes, de Bliss et de Gilliland

Sudbury Dist./Dist. de Sudbury

475703/834602

Northern Pike ¹ Brochet ¹												8		4	2
												8		4	0
Walleye ² Doré ²										8			4		2
										8		4		0	
Ling ¹ Lotte ¹												8			
												8		4	

Length/ 15 20 25 30 35 40 45 50 55 60 65 70 75 >75 cm
Longueur 6" 8" 10" 12" 14" 16" 18" 20" 22" 24" 26" 28" 30" >30"

Length/ 15 20 25 30 35 40 45 50 55 60 65 70 75 >75 cm
Longueur 6" 8" 10" 12" 14" 16" 18" 20" 22" 24" 26" 28" 30" >30"

Length/ 15 20 25 30 35 40 45 50 55 60 65 70 75 >75 cm
Longueur 6" 8" 10" 12" 14" 16" 18" 20" 22" 24" 26" 28" 30" >30"

Windermere Lake / Lac Windermere
Continued/Suite 475703/834602

Smallmouth Bass ¹ Achigan à petite bouche ¹			8			4													
Whitefish ¹ Grand corégone ¹			8		4	0													

Windfall Lake / Lac Windfall
Sandfield Twp./Canton de Sandfield, Manitoulin Dist./Dist. de Manitoulin 454219/820403

Walleye ¹ Doré ¹			8				4		2										
Smallmouth Bass ² Achigan à petite bouche ²			8		4	0													

Windigo Lake / Lac Windigo
Kenora Dist./Dist. de Kenora 523453/913208

Northern Pike ² Brochet ²						8			0										
Walleye ² Doré ²						8		4	0										
Whitefish ² Grand corégone ²			8																
Longnose Sucker ¹ Meunier rouge ¹					8														
White Sucker ¹ Meunier noir ¹					8			8											

Windigokan Lake / Lac Windigokan
Irwin Twp./Canton d'Irwin, Thunder Bay Dist./Dist. de Thunder Bay 494204/875029

Northern Pike ⁵ Brochet ⁵					8			4											
Walleye ⁵ Doré ⁵					8		4												

Windy Lake / Lac Windy
Cascaden & Dowling Twps./Cantons de Cascaden et de Dowling, Sudbury Dist./Dist. de Sudbury 463557/812619

Lake Trout ² Truite de lac ²					8				4										
Northern Pike ¹ Brochet ¹								4										4	0

Winisk River / Rivière Winisk
at Peawanuck/à Peawanuck
Kenora Dist./Dist. de Kenora 550022/852458

Northern Pike ¹ Brochet ¹							8						4						4
Walleye ¹ Doré ¹					8		4		2	0									
Whitefish ² Grand corégone ²					8														
White Sucker ² Meunier noir ²					8														

Winnange Lake / Lac Winnange
Kenora Dist./Dist. de Kenora 494532/934203

Lake Trout ² Truite de lac ²							8		4	1									
Northern Pike ¹ Brochet ¹							4		0				8		4	0			
Walleye ¹ Doré ¹									8		4								

Winnipeg River / Rivière Winnipeg
Kenora to Minaki/Kenora à Minaki 495252/943517

Northern Pike ² Brochet ²							8		4										2
Walleye ² Doré ²					8		4		0										0
Sauger ² Doré noir ²					8		4												
Yellow Perch ² Perchaude ²					8		4												
Smallmouth Bass ¹ Achigan à petite bouche ¹							8		2										
Rock Bass ¹ Crapet de roche ¹					4		0												
Cisco ² Cisco ²							8												

Walleye ²	8										4			
Doré ²	8										4		0	
Smallmouth Bass ²	8										4			
Achigan à petite bouche ²	8										4		0	
Ling ²	8										4			
Lotte ²	4										0			

Wingiskus Lake / Lac Wingiskus

Kenora Dist./Dist. de Kenora 503842/950341

Northern Pike ²	8										4			
Brochet ²	8										4		0	

Winisk Lake / Lac Winisk

Kenora Dist./Dist. de Kenora 525620/872336

Northern Pike ¹	8									
Brochet ¹	4									
Walleye ¹	8									
Doré ¹	4									
Whitefish ²	8									
Grand corégone ²	8									
White Sucker ²	8									
Meunier noir ²	8									

Winisk River / Rivière Winisk

mouth/embouchure, Kenora Dist./Dist. de Kenora 551605/850701

Northern Pike ¹	8											
Brochet ¹	8											
Whitefish ¹	8											
Grand corégone ¹	8											
Cisco ¹	8											
Cisco ¹	8											
Brook Trout ¹	8											
Ombre de fontaine ¹	8											
White Sucker ¹	8											
Meunier noir ¹	8										4	
Longnose Sucker ¹	8											
Meunier rouge ¹	8											

Length/ 15 20 25 30 35 40 45 50 55 60 65 70 75 >75 cm
 Longueur 6" 8" 10" 12" 14" 16" 18" 20" 22" 24" 26" 28" 30" >30"

General population/population générale

Sensitive population/population sensible – Women of child-bearing age and children under 15/Les femmes en âge de procréer et les enfants de moins de 15 ans

Whitefish ¹	8											
Grand corégone ¹	8											
Brown Bullhead ¹	8											
Barbotte brune ¹	8										4	
Redhorse Sucker ¹	8											
Suceur rouge ¹	8										4	
White Sucker ¹	8											
Meunier noir ¹	8											

Winnipeg River / Rivière Winnipeg

Minaki to Whitedog Falls/Minaki aux chutes Whitedog 500613/944656

Northern Pike ¹	8										4			
Brochet ¹	4										0			
Walleye ¹	8										4			
Doré ¹	8										4		0	
Sauger ¹	8										4			
Doré noir ¹	0													
Smallmouth Bass ¹	8										4			
Achigan à petite bouche ¹	8										4		0	

Wintaring Lake / Lac Wintaring

Kenora Dist./Dist. de Kenora 494344/911844

Northern Pike ¹	8										4			
Brochet ¹	8										4		0	
Walleye ²	8										4			
Doré ²	8										4		0	

Wintaring Lake / Lac Wintaring

Thunder Bay Dist./Dist. de Thunder Bay 492605/871708

Northern Pike ¹	4											
Brochet ¹	0											
Walleye ¹	8										4	
Doré ¹	4										0	
Yellow Perch ¹	8											
Perchaude ¹	8											
Whitefish ¹	8											
Grand corégone ¹	8											
Cisco ¹	8											
Cisco ¹	8											

Length/ 15 20 25 30 35 40 45 50 55 60 65 70 75 >75 cm
 Longueur 6" 8" 10" 12" 14" 16" 18" 20" 22" 24" 26" 28" 30" >30"

Length/ 15 20 25 30 35 40 45 50 55 60 65 70 75 >75 cm
 Longueur 6" 8" 10" 12" 14" 16" 18" 20" 22" 24" 26" 28" 30" >30"

Length/ 15 20 25 30 35 40 45 50 55 60 65 70 75 >75 cm
 Longueur 6" 8" 10" 12" 14" 16" 18" 20" 22" 24" 26" 28" 30" >30"

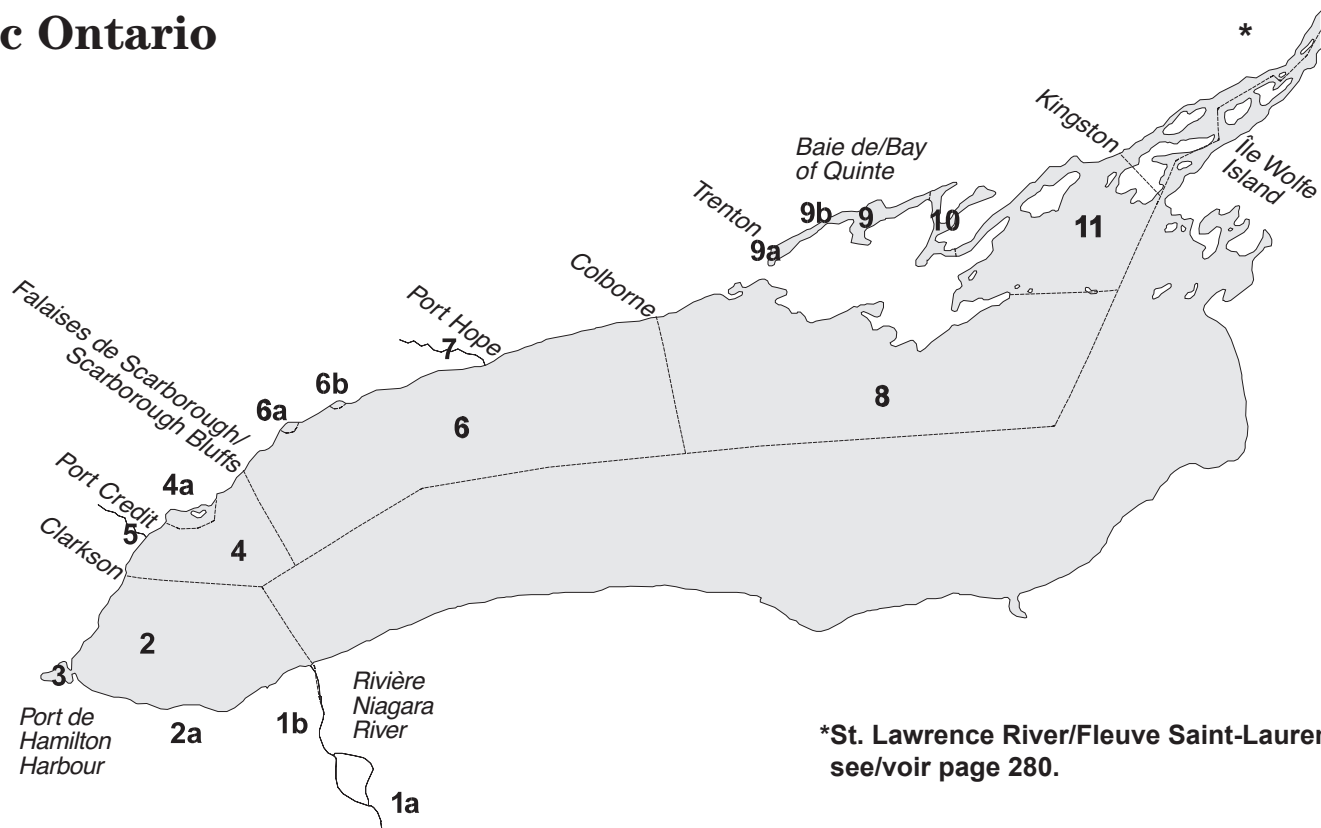
Wintering Lake / Lac Wintering		492605/871708											
White Sucker ¹					8								
Meunier noir ¹					8								
Wistiwasing (Wasi) Lake / Lac Wistiwasing (Wasi)		460823/791327											
Chisholm Twp./Canton de Chisholm, Nipissing Dist./Dist. de Nipissing													
Walleye ¹					8	4	2	0					
Doré ¹							0						
Withers Lake / Lac Withers		542122/914118											
Kenora Dist./Dist. de Kenora													
Northern Pike ¹								8					
Brochet ¹								8		4			
Wizard Lake / Lac Wizard		474353/814629											
Jack Twp./Canton de Jack, Sudbury Dist./Dist. de Sudbury													
Northern Pike ¹				8						4			
Brochet ¹										0			
Walleye ¹						4							
Doré ¹						0							
Wolf Lake / Lac Wolf		473814/815913											
Potter Twp./Canton de Potter, Sudbury Dist./Dist. de Sudbury													
Walleye ¹					8								
Doré ¹					4								
Wolverine Lake / Lac Wolverine		494955/834521											
Hanlan Twp./Canton de Hanlan, Cochrane Dist./Dist. de Cochrane													
Northern Pike ¹								8					
Brochet ¹								8		4			
Walleye ¹										8			
Doré ¹										8		4	0
Yellow Perch ¹										8			
Perchaude ¹										8			
Woman Lake / Lac Woman		511203/924516											
Dent & Goodall Twp./Cantons de Dent et de Goodall, Kenora Dist./Dist. de Kenora													
Northern Pike ¹								8					
Brochet ¹										8			
Walleye ¹										8			
Doré ¹										8			

Yorston Lake / Lac Yorston		470423/803222											
Seagram & Clary Twp./Cantons de Seagram et de Clary, Sudbury Dist./Dist. de Sudbury													
Lake Trout ¹										8			
Truite de lac ¹										8			
Smallmouth Bass ¹									8				
Achigan à petite bouche ¹									8				
Yorston River / Rivière Yorston		470643/803432											
Pool/Bassin, Sudbury Dist./Dist. de Sudbury													
Lake Trout ¹											8		
Truite de lac ¹											8		4
Brook Trout ¹									8				
Ombre de fontaine ¹									8		4		
Your Lake / Lac Your		482816/915313											
Rainy River Dist./Dist. de Rainy River													
Northern Pike ²											8	4	2
Brochet ²											4	0	
Walleye ¹												2	
Doré ¹												0	
Zadi Lake / Lac Zadi		494206/824042											
Neely Twp./Canton de Neely, Cochrane Dist./Dist. de Cochrane													
Northern Pike ²											8		4
Brochet ²											8	4	0
Walleye ¹											8		4
Doré ¹											8	4	0
Zigzag Lake / Lac Zigzag		502902/881941											
Thunder Bay Dist./Dist. de Thunder Bay													
Walleye ¹											8		4
Doré ¹											4		0
Zinger Lake / Lac Zinger		492520/804433											
Potter Twp./Canton de Potter, Cochrane Dist./Dist. de Cochrane													
Walleye ¹											4	2	
Doré ¹											0		
Zizania Lake / Lac Zizania		503126/933021											
Kenora Dist./Dist. de Kenora													
Northern Pike ²												8	4
Brochet ²												4	0

Great Lakes Grand Lacs



Lake Ontario Lac Ontario



***St. Lawrence River/Fluve Saint-Laurent – see/voir page 280.**

Lake Ontario Block Descriptors

- 1a. **Upper Niagara River** – Canadian waters from Fort Erie to above the falls
- 1b. **Lower Niagara River** – Canadian waters from below the falls to Lake Ontario
2. **Western Lake Ontario** – open water from Niagara River to Clarkson Harbour
- 2a. **Jordan Harbour** – harbour area
3. **Hamilton Harbour** – harbour area
4. **Toronto Offshore Area** – open water from east of Clarkson Harbour to Scarborough Bluffs
- 4a. **Toronto Waterfront Area** – nearshore area from the west side of Humber Bay Park to the east side of Ashbridges Bay Park (including Toronto Islands)
5. **Credit River** – spawning runs from the river mouth to below the Streetsville Dam
6. **Northwestern Lake Ontario** – from east of Scarborough Bluffs to Colborne
- 6a. **Frenchman Bay** – bay area only
- 6b. **Whitby Harbour** – harbour area only
7. **Ganaraska River** – from the river mouth to the Port Hope fish ladder
8. **Northeastern Lake Ontario** – from east of Colborne to south of the area from Main Duck Island across to Point Traverse
9. **Upper Bay of Quinte** – open water from Trenton to County Road 49 Bridge
- 9a. **Upper Bay of Quinte** – Trenton Nearshore Area
- 9b. **Upper Bay of Quinte** – Belleville Nearshore Area
10. **Middle Bay of Quinte** – from County Road 49 Bridge to Glenora
11. **Lower Bay of Quinte/Eastern Lake Ontario** – from east of Glenora to Kingston as well as the open water from north of Main Duck Island to Wolfe Island and from across the Main Duck sill to Point Traverse

Lac Ontario–Blocs descriptifs

- 1a. **Cours supérieur de la rivière Niagara** – eaux canadiennes entre Fort Erie et le haut des chutes
- 1b. **Cours inférieur de la rivière Niagara** – eaux canadiennes entre le bas des chutes et le lac Ontario
2. **Partie ouest du lac Ontario** – eaux libres entre la rivière Niagara et le havre Clarkson
- 2a. **Port de Jordan** – région du port
3. **Port de Hamilton** – région du port
4. **Zone extracôtière de Toronto** – eaux libres entre le havre Clarkson et les falaises de Scarborough
- 4a. **Secteur riverain de Toronto** – zone littorale entre le secteur ouest du parc Humber Bay et le secteur est du parc Ashbridges Bay (incluant les îles de Toronto)
5. **Rivière Credit** – frayères entre l'embouchure de la rivière et le pied du réservoir de Streetsville
6. **Partie nord-ouest du lac Ontario** – entre l'est des falaises de Scarborough et Colborne
- 6a. **Baie Frenchman** – région de la baie uniquement
- 6b. **Port de Whitby** – région du port uniquement
7. **Rivière Ganaraska** – entre l'embouchure de la rivière et l'échelle à poissons de Port Hope
8. **Partie nord-est du lac Ontario** – entre l'est de Colborne, le sud de l'île Main Duck et Pointe Traverse
9. **Partie supérieure de la baie de Quinte** – eaux libres entre Trenton et le pont de la route de comté 49
- 9a. **Partie supérieure de la baie de Quinte** – Zone littorale de Trenton
- 9b. **Partie supérieure de la baie de Quinte** – Zone littorale de Belleville
10. **Partie centrale de la baie de Quinte** – entre le pont de la route de comté 49 et Glenora
11. **Partie inférieure de la baie de Quinte/partie est du lac Ontario** – entre Glenora et Kingston, y compris les eaux libres entre la partie nord de l'île Main Duck et l'île Wolfe, et du seuil de l'île Main Duck jusqu'à Pointe Traverse

Rainbow trout ^{5,7,8,9}									2			1		0
Truite arc-en-ciel ^{5,7,8,9}									0					
Brown Trout ⁵									0					
Truite brune ⁵									0					
Lake Trout ^{5,10}												1		0
Truite de lac ^{5,10}												0		
Northern Pike ²												8		
Brochet ²												8		4
Smallmouth Bass ^{5,10}		8			4			2		1				
Achigan à petite bouche ^{5,10}		8			4			0						
Largemouth Bass ²				8						4				
Achigan à grande bouche ²				8						4		0		
Yellow Perch ⁵		8			4			2						
Perchaude ⁵		8			0									
White Perch ⁵				0										
Baret ⁵				0										
White Bass ⁵		2		1		0								
Bar blanc ⁵				0										
Rock Bass ²				8										
Crapet de roche ²				8										
Bluegill ²		4												
Crapet arlequin ²		4												
Brown Bullhead ^{2,10,11}				8		4		2						
Barbotte brune ^{2,10,11}				8		4		0						
Channel Catfish ⁵							1	0						
Barbue de rivière ⁵							0							
Carp ^{2,10,11}							4		2			1		
Carpe ^{2,10,11}							4		0					
Freshwater Drum ^{5,7}		8			4			2						
Malachigan ^{5,7}		8			4		0							
White Sucker ⁵				2		1			0					
Meunier noir ⁵				0										
Redhorse Sucker ^{5,10}					8		4		2		1			
Suceur rouge ^{5,10}					8		4	0						
Rainbow Smelt ^{2,10}		1												
Éperlan arc-en-ciel ^{2,10}		0												

Length/ 15 20 25 30 35 40 45 50 55 60 65 70 75 >75 cm
Longueur 6" 8" 10" 12" 14" 16" 18" 20" 22" 24" 26" 28" 30" >30"

General population/population générale

Sensitive population/population sensible – Women of child-bearing age and children under 15/Les femmes en âge de procréer et les enfants de moins de 15 ans

2a. Jordan Harbour / Port de Jordan

Chinook Salmon ^{2,10}												1		0
Saumon quinnat ^{2,10}												0		
Smallmouth Bass ²									8					
Achigan à petite bouche ²									8					
Largemouth Bass ²									8		4		2	
Achigan à grande bouche ²									8		4		0	
Yellow Perch ²		8												
Perchaude ²		8												
White Perch ²		4	2											
Baret ²		4	0											
White Crappie ²									8					
Marigane blanche ²									8		4			
Pumpkinseed ²		8												
Crapet-soleil ²		8												
Bluegill ²		8												
Crapet arlequin ²		8												
Brown Bullhead ²									8		4		2	
Barbotte brune ²									8		4		0	
Channel Catfish ²									8		4		2	
Barbue de rivière ²									8		4		0	
Carp ²									8			4	2	1
Carpe ²									8			4	0	
Freshwater Drum ²												4	2	0
Malachigan ²												0		

3. Hamilton Harbour / Port de Hamilton

Chinook Salmon ^{2,10}													1	0
Saumon quinnat ^{2,10}													0	
Rainbow Trout ^{2,10}										4		2		1
Truite arc-en-ciel ^{2,10}										4		0		0
Brown Trout ^{5,7,8}									1			0		
Truite brune ^{5,7,8}									0					
Northern Pike ^{5,8}														4
Brochet ^{5,8}														4

Length/ 15 20 25 30 35 40 45 50 55 60 65 70 75 >75 cm
Longueur 6" 8" 10" 12" 14" 16" 18" 20" 22" 24" 26" 28" 30" >30"

Northern Pike ^{2,10,11,12,13}		8						4
Brochet ^{2,10,11,12,13}		8						4
Yellow Perch ²	8							
Perchaude ²	8		4					
Rock Bass ²	8							
Crapet de roche ²	8							
Brown Bullhead ²	8							
Barbotte brune ²	8							
Carp ^{2,10,11,12,13}		8	4	2			1	0
Carpe ^{2,10,11,12,13}		8	4	0				
White Sucker ^{5,10,11,12,13}	8		4			2		
Meunier noir ^{5,10,11,12,13}	8		4		0			

4a. Toronto Waterfront Area / Secteur riverain de Toronto

Brown Trout ^{2,8,9,10,11,12,13}	4	2			1			0
Truite brune ^{2,8,9,10,11,12,13}	4	0						
Lake Trout ⁵			1		0			
Truite de lac ⁵					0			
Northern Pike ^{5,8,10}	8						4	
Brochet ^{5,8,10}	8						4	
Walleye ²						4	2	
Doré ²						0		
Largemouth Bass ^{2,9,10}	8						4	
Achigan à grande bouche ^{2,9,10}	8		4					
Yellow Perch ^{5,10}	8							
Perchaude ^{5,10}	8							
White Perch ⁵	2	1	0					
Baret ⁵	0							
Rock Bass ^{5,10,11,12,13}	8							
Crapet de roche ^{5,10,11,12,13}	8							
Pumpkinseed ⁵	8							
Crapet-soleil ⁵	8							
Bluegill ²	8							
Crapet arlequin ²	8							
Brown Bullhead ^{5,10,11,12,13}	8							
Barbotte brune ^{5,10,11,12,13}	8							

Length/ Longueur 15 20 25 30 35 40 45 50 55 60 65 70 75 >75 cm
6" 8" 10" 12" 14" 16" 18" 20" 22" 24" 26" 28" 30" >30"

□ General population/population générale

□ Sensitive population/population sensible – Women of child-bearing age and children under 15/Les femmes en âge de procréer et les enfants de moins de 15 ans

Smallmouth Bass ^{2,10}	8			2	1								
Achigan à petite bouche ^{2,10}	8		4		0								
Yellow Perch ^{2,10,12,13}	8												
Perchaude ^{2,10,12,13}	8												
White Bass ²	4	2	1	0									
Bar blanc ²	4	0											
Brown Bullhead ⁵	8		4										
Barbotte brune ⁵	8		4										
White Sucker ^{2,10,11,12,13}	8												
Meunier noir ^{2,10,11,12,13}	8												
Carp ²												1	0
Carpe ²	0											0	
Rainbow Smelt ²	0												
Éperlan arc-en-ciel ²	0												
Gizzard Shad ²			2		1								
Alose à gésier ²			0										

6a. Frenchman Bay / Baie Frenchman

Northern Pike ^{2,10}					8								4
Brochet ^{2,10}					8								4
Walleye ²					8								
Doré ²					8								
Smallmouth Bass ²		8		4	2								
Achigan à petite bouche ²		8		4	0								
Largemouth Bass ^{2,10}	8												
Achigan à grande bouche ^{2,10}	8												
Yellow Perch ^{2,10}	8												
Perchaude ^{2,10}	8												
Rock Bass ²	8												
Crapet de roche ²	8												
White Perch ²	8	4	2	1									
Baret ²	8	4	0										
White Bass ²			2										
Bar blanc ²			0										
Brown Bullhead ^{2,10,11,13}			8		4								
Barbotte brune ^{2,10,11,13}			8		4								

Length/ Longueur 15 20 25 30 35 40 45 50 55 60 65 70 75 >75 cm
6" 8" 10" 12" 14" 16" 18" 20" 22" 24" 26" 28" 30" >30"

Length/ 15 20 25 30 35 40 45 50 55 60 65 70 75 >75 cm
 Longueur 6" 8" 10" 12" 14" 16" 18" 20" 22" 24" 26" 28" 30" >30"

Length/ 15 20 25 30 35 40 45 50 55 60 65 70 75 >75 cm
 Longueur 6" 8" 10" 12" 14" 16" 18" 20" 22" 24" 26" 28" 30" >30"

6a. Frenchman Bay / Baie Frenchman
 Continued/Suite

Carp ^{2,10,11,13}						8	4		2			1		0
Carpe ^{2,10,11,13}						8	4						0	
White Sucker ^{2,10,13}			8				4							
Meunier noir ^{2,10,13}			8				4							
Gizzard Shad ²							1							
Alose à gésier ²							0							

6b. Whitby Harbour / Port de Whitby

Northern Pike ^{2,10}									8			4		
Brochet ^{2,10}									8			4		
Walleye ²								8				4		
Doré ²								8		4		0		
Yellow Perch ²		8		4										
Perchaude ²		8		4										
Rock Bass ²		4		2										
Crapet de roche ²		4		0										
Largemouth Bass ²						4	2							
Achigan à grande bouche ²						4	0							
Brown Bullhead ^{2,10}					1									
Barbotte brune ^{2,10}					0									
Carp ^{2,10}												0		
Carpe ^{2,10}												0		
White Sucker ^{2,10}		8		4		2	1		0					
Meunier noir ^{2,10}		8		4				0						
Freshwater Drum ²							4	2						
Malachigan ²								0						

7. Ganaraska River / Rivière Ganaraska
 (spawning runs/trayères)

Rainbow Trout ^{5,8,9,10,12}						4		2				1		0
Truite arc-en-ciel ^{5,8,9,10,12}						4							0	
Brown Trout ^{5,7,8,9}						4		2				1		0
Truite brune ^{5,7,8,9}						4							0	
Lake Trout ^{2,7,8,9}									1				0	
Truite de lac ^{2,7,8,9}													0	

9. Upper Bay of Quinte / Partie supérieure de la baie de Quinte
 Continued/Suite

Smallmouth Bass ²										8									
Achigan à petite bouche ²										8			4						
Largemouth Bass ^{2,10}										8									
Achigan à grande bouche ^{2,10}										8									
Yellow Perch ^{5,8,10}										8									
Perchaude ^{5,8,10}										8									
Black Crappie ⁵										8									
Marigane noire ⁵										8									
White Perch ^{2,10}										8		4							
Barel ^{2,10}										8		4							
Rock Bass ²										8									
Crapet de roche ²										8									
Pumpkinseed ^{2,10,12}										8									
Crapet-soleil ^{2,10,12}										8									
Bluegill ^{2,10,12}										8									
Crapet arlequin ^{2,10,12}										8									
Whitefish ^{2,10}														0					
Grand corégone ^{2,10}														0					
Brown Bullhead ^{2,10,12}										8		4							
Barbotte brune ^{2,10,12}										8		4							
Carp ^{5,10}											8		4		2		1		0
Carpe ^{5,10}												8		4				0	
Channel Catfish ^{2,10}										8		4			2		1		0
Barbue de rivière ^{2,10}										8		4					0		
Freshwater Drum ⁵														8					
Malachigan ⁵														8				4	
White Sucker ²														8					
Meunier noir ²														8					

9a. Upper Bay of Quinte – Trenton Nearshore Area
 Partie supérieure de la baie de Quinte – Zone littorale de Trenton

Yellow Perch ¹⁰										8									
Perchaude ¹⁰										8									
White Perch ²										8		4							
Barel ²										8		4							

Length/ 15 20 25 30 35 40 45 50 55 60 65 70 75 >75 cm
 Longueur 6" 8" 10" 12" 14" 16" 18" 20" 22" 24" 26" 28" 30" >30"

10. Middle Bay of Quinte / Partie centrale de la baie de Quinte														
Continued/Suite														
Yellow Perch ^{5,10,12}														
Perchaude ^{5,10,12}	8													
White Perch ^{2,10,12}														
Baret ^{2,10,12}	8		0											
Black Crappie ²														
Marigane noire ²	8		4											
Rock Bass ²														
Crapet de roche ²	8	4												
Pumpkinseed ^{2,10}														
Crapet-soleil ^{2,10}	8													
Bluegill ^{2,10}	8													
Crapet arlequin ^{2,10}	8													
Whitefish ^{2,10}									0					
Grand corégone ^{2,10}									0					
Brown Bullhead ^{2,10,12}	8		4											
Barbotte brune ^{2,10,12}	8		4											
Channel Catfish ^{2,10}		4			2			1			0			
Barbue de rivière ^{2,10}		4							0					
Freshwater Drum ^{5,10,12}						8								
Malachigan ^{5,10,12}				8			4	0						
White Sucker ^{8,9}				8			4							
Meunier noir ^{8,9}				8			4							
Gizzard Shad ²							1							
Alose à gésier ²							0							
11. Lower Bay of Quinte – Eastern Lake Ontario														
Partie inférieure de la baie de Quinte – partie est du lac Ontario														
Chinook Salmon ^{2,8,9,10}							4					0		
Saumon quinnat ^{2,8,9,10}							4					0		
Brown Trout ^{2,7,8,9}			4					2			1	0		
Traite brune ^{2,7,8,9}			4					0						
Lake Trout ^{2,10,11,12}		8			4				2				1	
Traite de lac ^{2,10,11,12}		8			4				0					
Northern Pike ²											8		4	
Brochet ²											4		0	

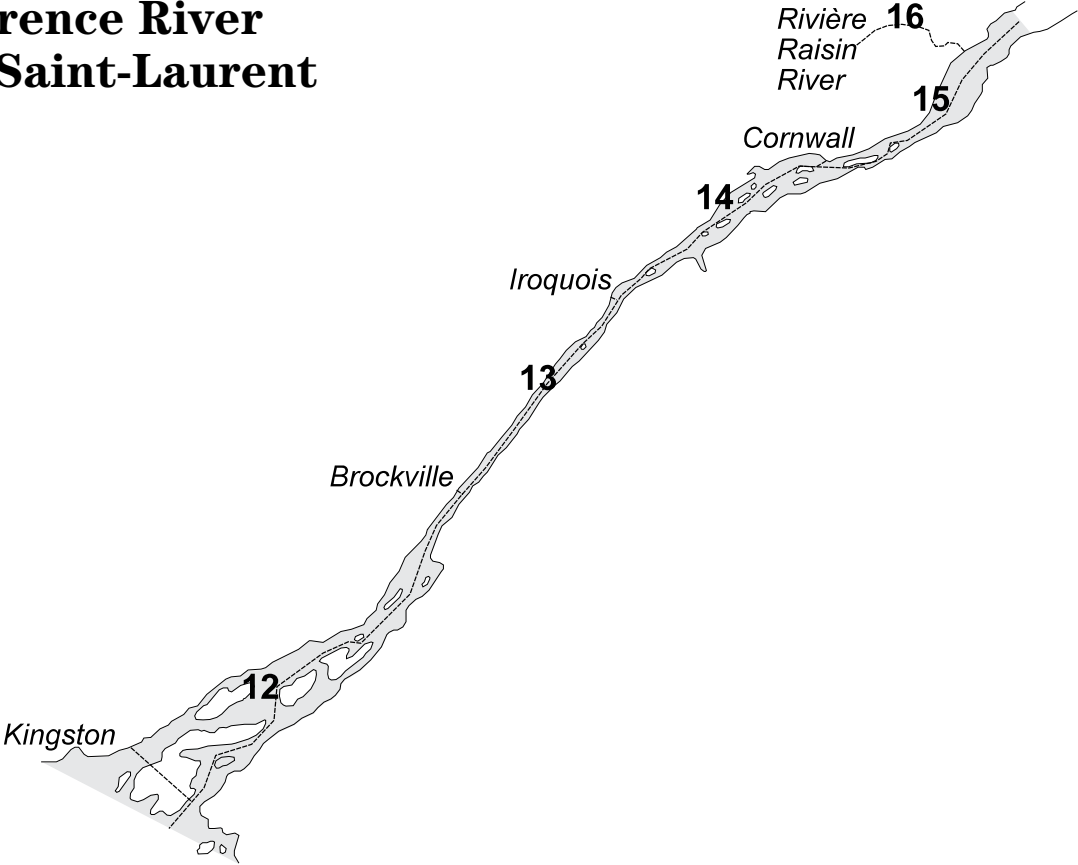
	8										4	2	
Walleye ^{5,7,9}	8										4	2	
Doré ^{5,7,9}	8					4					0		
Smallmouth Bass ^{2,8,9}	8				4								
Achigan à petite bouche ^{2,8,9}	8				4								
Yellow Perch ²	8												
Perchaude ²	8												
White Perch ²	8												
Baret ²	8												
Rock Bass ²	8												
Crapet de roche ²	8												
Pumpkinseed ²	8												
Crapet-soleil ²	8												
Whitefish ^{2,8,9,10}	8		4		1		0						
Grand corégone ^{2,8,9,10}	8		4		0								
Freshwater Drum ²	8												
Malachigan ²	8					4							
White Sucker ²	8		4		2		1						
Meunier noir ²	8		4		0								
Channel Catfish ²					1		0						
Barbue de rivière ²					0								
Brown Bullhead ^{2,10,12}	8												
Barbotte brune ^{2,10,12}	8												
Rainbow Smelt ²	2												
Éperlan arc-en-ciel ²	0												

Length/ 15 20 25 30 35 40 45 50 55 60 65 70 75 >75 cm
 Longueur 6" 8" 10" 12" 14" 16" 18" 20" 22" 24" 26" 28" 30" >30"

General population/population générale

Sensitive population/population sensible – Women of child-bearing age and children under 15/Les femmes en âge de procréer et les enfants de moins de 15 ans

St. Lawrence River Fleuve Saint-Laurent



St. Lawrence River Block Descriptors

- 12. Thousand Islands area** – St. Lawrence River from east of Kingston to Brockville
- 13. Middle Corridor** – St. Lawrence River from east of Brockville to Iroquois
- 14. Lake St. Lawrence** – St. Lawrence River from east of Iroquois to the Moses Saunders Dam
- 15. Lake St. Francis** – St. Lawrence River from downstream of the Moses Saunders Dam to Quebec border
- 16. Raisin River** – spawning run in the river including offshore area to 10 metre depth

Fleuve Saint-Laurent–Blocs descriptifs

- 12. Environs des Mille-Îles** – Fleuve Saint-Laurent entre l'est de Kingston et Brockville
- 13. Cours moyen** – Fleuve Saint-Laurent entre l'est de Brockville et Iroquois
- 14. Lac St. Lawrence** – Fleuve Saint-Laurent entre l'est d'Iroquois et le barrage Moses-Saunders
- 15. Lac Saint-François** – Fleuve Saint-Laurent entre l'est le pied du barrage Moses-Saunders et la frontière du Québec
- 16. Rivière Raisin** – frayères de la rivière et au large jusqu'à 10 mètres de profondeur

Length/ 15 20 25 30 35 40 45 50 55 60 65 70 75 >75 cm
 Longueur 6" 8" 10" 12" 14" 16" 18" 20" 22" 24" 26" 28" 30" >30"

Length/ 15 20 25 30 35 40 45 50 55 60 65 70 75 >75 cm
 Longueur 6" 8" 10" 12" 14" 16" 18" 20" 22" 24" 26" 28" 30" >30"

12. Thousand Islands area / Environs des Milles Îles

Northern Pike ^{5,8,10,12,13}	8												2					
Brochet ^{5,8,10,12,13}	8												4		0			
Walleye ^{2,9,10,12,13}	8												4		0			
Doré ^{2,9,10,12,13}	8												4		0			
Smallmouth Bass ^{5,8}	8												4					
Achigan à petite bouche ^{5,8}	8												4		0			
Largemouth Bass ^{2,10,12,13}	8												4		2			
Achigan à grande bouche ^{2,10,12,13}	8												4		0			
Yellow Perch ^{5,8,10,12,13}	8																	
Perchaude ^{5,8,10,12,13}	8																	
Rock Bass ^{5,10,12,13}	8																	
Crapet de roche ^{5,10,12,13}	8												4					
Pumpkinseed ⁵	8																	
Crapet-soleil ⁵	8																	
Bluegill ²	8																	
Crapet arlequin ²	8																	
Brown Bullhead ^{5,8,10,12,13}	8																	
Barbotte brune ^{5,8,10,12,13}	8																	
Carp ^{5,8,10,12,13}	8												4		2		1	
Carpe ^{5,8,10,12,13}	8												4		0			
White Sucker ^{5,8}	8																	
Meunier noir ^{5,8}	8												4					
Channel Catfish ²	8												4		2		0	
Barbue de rivière ²	8												4		0			

13. Middle Corridor / Cours moyen

Northern Pike ⁵	8												4			
Brochet ²	8												4		0	
Walleye ²	8												4			
Doré ²	8												4			
Smallmouth Bass ⁵	8															
Achigan à petite bouche ⁵	8												4			
Largemouth Bass ²	8												4			
Achigan à grande bouche ²	8												4		0	

15. Lake St. Francis / Lac Saint-François

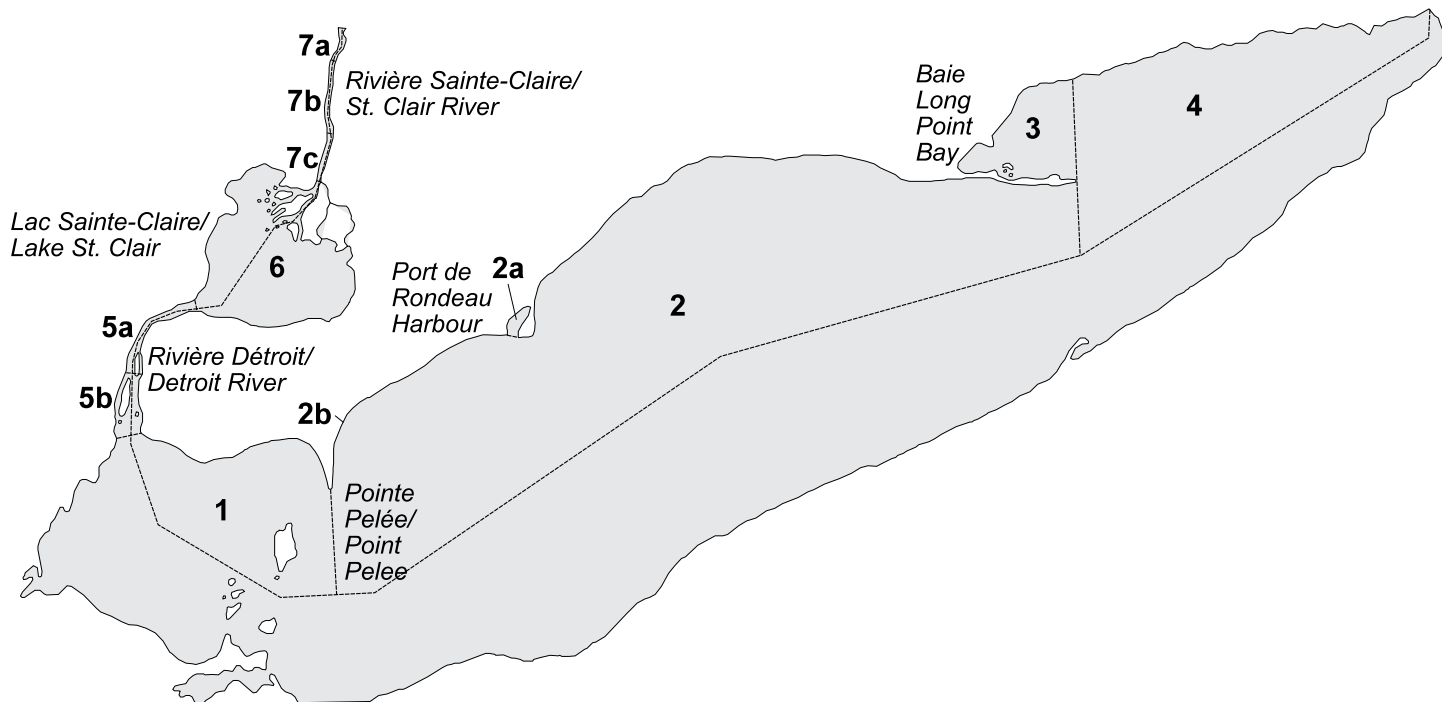
Northern Pike ⁵	8												4		0			
Brochet ²	8												4		0			
Walleye ^{5,7,8,9}	8												4		2			
Doré ^{5,7,8,9}	8												4		0			
Smallmouth Bass ^{5,8}	8												4		2			
Achigan à petite bouche ^{5,8}	8												4		0			
Largemouth Bass ²	8												4					
Achigan à grande bouche ²	8												4		0			
Yellow Perch ^{5,8}	8																	
Perchaude ^{5,8}	8												4					
Rock Bass ²	8												4					
Crapet de roche ²	0																	
Pumpkinseed ²	8																	
Crapet-soleil ²	4																	
Brown Bullhead ²	8																	
Barbotte brune ²	8																	
Channel Catfish ^{2,8,9}													2		1		0	
Barbue de rivière ^{2,8,9}													0					
White Sucker ²													8		4			
Meunier noir ²													8		4		0	
Redhorse Sucker ^{2,8,9}													8		2		1	
Suceur rouge ^{2,8,9}													8		0			

16. Lake St. Francis at Raisin River (spawning run)

Lac Saint-François, à l'embouchure de la rivière Raisin (frayères)

Walleye ^{5,7,9}	8												4		2		0	
Doré ^{5,7,9}	4												0					
White Sucker ^{5,9}	2												1					
Meunier noir ^{5,9}	0																	

Lake Erie Lac Érié



Lake Erie Block Descriptors

1. **Western Basin** – from the Detroit River mouth to Point Pelee
2. **Central Basin** – from east of Point Pelee to just west of Long Point Bay
- 2a. **Rondeau Bay** – Rondeau Harbour and immediate surrounding area
- 2b. **Wheatley Harbour** – Harbour and immediate vicinity
3. **Long Point Bay** – inner and outer bay area
4. **Eastern Basin** – from east of Long Point Bay to the Niagara River

Detroit River Block Descriptors

- 5a. **Upper** – from Lake St. Clair to Fighting Island
- 5b. **Lower** – from south of Fighting Island to Lake Erie

6. Lake St. Clair

St. Clair River Block Descriptors

- 7a. **Upper** – from Lake Huron to just north of Ethyl Corp.
- 7b. **Middle** – from Ethyl Corp./Stag Island to just north of Lambton Generating Station
- 7c. **Lower** – from Lambton Generating Station to Lake St. Clair

Lac Érié–Blocs descriptifs

1. **Bassin ouest** – entre l'embouchure de la rivière Détroit et Pointe Pelée
2. **Bassin du centre** – entre l'est de la Pointe Pelée et l'ouest de la baie Long Point
- 2a. **Baie Rondeau** – port de Rondeau et environs immédiats
- 2b. **Port de Wheatley** – environs immédiats
3. **Baie Long Point** – arrière-port et avant-port
4. **Bassin est** – entre l'est de la baie Long Point et la rivière Niagara

Rivière Détroit–Blocs descriptifs

- 5a. **Cours supérieur de la rivière Détroit** – entre le lac Sainte-Claire et l'île Fighting
- 5b. **Cours inférieur de la rivière Détroit** – entre le sud de l'île Fighting et le lac Érié

6. Lac Sainte-Claire

Rivière Sainte-Claire–Blocs descriptifs

- 7a. **Cours supérieur de la rivière Sainte-Claire** – du lac Huron au nord de la société Ethyl Corp.
- 7b. **Cours moyen de la rivière Sainte-Claire** – de la société Ethyl Corp. et l'île Stag au nord de la centrale électrique de Lambton
- 7c. **Cours inférieur de la rivière Sainte-Claire** – de la centrale électrique de Lambton au lac Sainte-Claire

Length/ 15 20 25 30 35 40 45 50 55 60 65 70 75 >75 cm
Longueur 6" 8" 10" 12" 14" 16" 18" 20" 22" 24" 26" 28" 30" >30"

Length/ 15 20 25 30 35 40 45 50 55 60 65 70 75 >75 cm
Longueur 6" 8" 10" 12" 14" 16" 18" 20" 22" 24" 26" 28" 30" >30"

1. Western Basin / Bassin ouest

Coho Salmon ^{2,9}			2					1														
Saumon coho ^{2,9}			0																			
Rainbow Trout ²				2				1														
Truite arc-en-ciel ²			0																			
Walleye ^{2,9,11}			8					4														
Doré ^{2,9,11}			8					4														
Smallmouth Bass ²		4	2		1	0																
Achigan à petite bouche ²		4	0																			
Yellow Perch ²	8																					
Perchaude ²	8			4																		
White Perch ²	4	2	1																			
Baret ²	4	0																				
White Bass ^{2,9}		4	2	1	0																	
Bar blanc ^{2,9}		4	0																			
Whitefish ^{2,10,11,12}				4	2			1														
Grand corégone ^{2,10,11,12}				4	0																	
Channel Catfish ^{2,9,10,12}		2	1					0														
Barbue de rivière ^{2,9,10,12}	0																					
Carp ^{2,10}							2	1		0												
Carpe ^{2,10}	0																					
Freshwater Drum ^{2,9}	8	4			2			1														
Malachigan ^{2,9}	8	4	0																			
White Sucker ²	8				4	1																
Meunier noir ²	8				4	0																
Rainbow Smelt ²	2																					
Éperlan arc-en-ciel ²	0																					

2. Central Basin / Bassin du centre

Coho Salmon ²			4		2		1	0														
Saumon coho ²			4	0																		
Rainbow Trout ^{2,10}			4		2			1														
Truite arc-en-ciel ^{2,10}			4	0																		
Walleye ^{2,9,11}			8					4														
Doré ^{2,9,11}			8					4		0												

2a. Rondeau Bay / Baie Rondeau

Continued/Suite

Pumpkinseed ²	8																					
Crapet-soleil ²	8																					
Bluegill ²	8																					
Crapet arlequin ²	8																					
Brown Bullhead ²				8																		
Barbotte brune ²				8																		
Channel Catfish ²	4	2	1	0																		
Barbue de rivière ²	4	0																				
Carp ^{2,10,12}			8			4				2												
Carpe ^{2,10,12}			8	4						0												
Freshwater Drum ²			8	4	2	1																
Malachigan ²			8	4	0																	

2b. Wheatley Harbour / Havre Wheatley

Yellow Perch ²	8																				
Perchaude ²	8																				
White Bass ²	4																				
Bar blanc ²	4																				
Brown Bullhead ²	8																				
Barbotte brune ²	8																				
Channel Catfish ²					4			2													
Barbue de rivière ²					4	0															
Carp ²			8	4	2		1		0												
Carpe ²			8	4	0																
Bigmouth Buffalo ²					4	2															
Buffalo à grande bouche ²					4	0															
Freshwater Drum ²				2																	
Malachigan ²				0																	

3. Long Point Bay / Baie Long Point

Coho Salmon ^{2,9}														2								
Saumon coho ^{2,9}														0								
Rainbow Trout ^{2,9}				4			2		1													
Truite arc-en-ciel ^{2,9}				4	0																	

Yellow Perch ²	8															
Perchaude ²	8															
White Perch ²	4	2														
Baret ²	4	0														
White Bass ²	8	4	2	1												
Bar blanc ²	8	4	0													
Whitefish ^{2,10,11,12}	4															
Grand corégone ^{2,10,11,12}	4															
Carp ^{2,10}	8															
Carpe ^{2,10}	8															
Freshwater Drum ²	8	4	2			1										
Malachigan ²	8															
Channel Catfish ^{2,9,10,12}	8	2	1													
Barbue de rivière ^{2,9,10,12}	8	0														
White Sucker ¹	8															
Meunier noir ¹	8															
Rainbow Smelt ^{2,10,12}	8															
Éperlan arc-en-ciel ^{2,10,12}	8															

2a. Rondeau Bay / Baie Rondeau

Northern Pike ²	8															4
Brochet ²	8															4
Smallmouth Bass ²	8	4														
Achigan à petite bouche ²	8	4														
Largemouth Bass ²	8															4
Achigan à grande bouche ²	8	4	0													
Yellow Perch ²	8															
Perchaude ²	8															
White Perch ²	4															
Baret ²	4															
White Crappie ²	8															
Marigane blanche ²	8	4														
Black Crappie ²	8															
Marigane noire ²	8	4														
Rock Bass ²	8															
Crapet de roche ²	8															

Length/ Longueur 15 20 25 30 35 40 45 50 55 60 65 70 75 >75 cm
6" 8" 10" 12" 14" 16" 18" 20" 22" 24" 26" 28" 30" >30"

□ General population/population générale

□ Sensitive population/population sensible - Women of child-bearing age and children under 15/Les femmes en âge de procréer et les enfants de moins de 15 ans

Northern Pike ²	8															4		
Brochet ²	8															4		
Walleye ^{2,9}	8															4		
Doré ^{2,9}	8															4		
Smallmouth Bass ^{2,9}	8	4	2															
Achigan à petite bouche ^{2,9}	8	4	0															
Largemouth Bass ²	8																	
Achigan à grande bouche ²	8	4	0															
Yellow Perch ⁵	8																	
Perchaude ⁵	8																	
White Perch ²	4	2																
Baret ²	4	0																
White Bass ²	8	4	2	1														
Bar blanc ²	8	4	0															
Black Crappie ²	8																	
Marigane noire ²	8																	
Rock Bass ²	8																	
Crapet de roche ²	8	4																
Pumpkinseed ²	8																	
Crapet-soleil ²	8	4																
Bluegill ²	8																	
Crapet arlequin ²	8																	
Brown Bullhead ^{2,9}	8																	
Barbotte brune ^{2,9}	8																	
Channel Catfish ²	4	2			1													
Barbue de rivière ²	4	0																
Carp ^{2,10}	8															4	2	1
Carpe ^{2,10}	8															4	0	
Freshwater Drum ²	4	2	1	0														
Malachigan ²	4	0																
White Sucker ²	8																	
Meunier noir ²	8															4		
Rainbow Smelt ⁵	4																	
Éperlan arc-en-ciel ⁵	4																	
Bowfin ²	8															4		
Poisson-castor ²	8															4	0	

Length/ Longueur 15 20 25 30 35 40 45 50 55 60 65 70 75 >75 cm
6" 8" 10" 12" 14" 16" 18" 20" 22" 24" 26" 28" 30" >30"

Length/ Longueur 15 20 25 30 35 40 45 50 55 60 65 70 75 >75 cm
6" 8" 10" 12" 14" 16" 18" 20" 22" 24" 26" 28" 30" >30"

Length/ Longueur 15 20 25 30 35 40 45 50 55 60 65 70 75 >75 cm
6" 8" 10" 12" 14" 16" 18" 20" 22" 24" 26" 28" 30" >30"

4. Eastern Basin / Bassin est													
Coho Salmon ^{2,9,10}					4					2		1	
Saumon coho ^{2,9,10}					4					0			
Rainbow Trout ^{2,9,10,11,12}			8		4			2		1			
Truite arc-en-ciel ^{2,9,10,11,12}			8		4			0					
Lake Trout ^{2,7,11,12}		8		4			2			1		0	
Truite de lac ^{2,7,11,12}		8		4			0						
Walleye ^{2,7,9,11,12}					8				4			2	
Doré ^{2,7,9,11,12}					8				4			0	
Smallmouth Bass ²				4		2	1						
Achigan à petite bouche ²				4		0							
Yellow Perch ²				8									
Perchaude ²				8									
White Perch ²			4		2	1							
Baret ²			4		0								
White Bass ²			8		4		2						
Bar blanc ²			8		4		0						
Rock Bass ²					8								
Crapet de roche ²			8		4								
Whitefish ^{2,10,11,12}					8			4		2			
Grand corégone ^{2,10,11,12}					8			4		0			
Brown Bullhead ⁵					8								
Barbotte brune ⁵					8								
White Sucker ⁵					8			4					
Meunier noir ⁵					8			4					
Channel Catfish ^{2,9}							2			1			
Barbue de rivière ^{2,9}								0					
Freshwater Drum ⁵					8			4					
Malachigan ⁵			8		4		0						
Carp ⁵							8						
Carpe ⁵							8						
Ling ²										8			
Lotte ²										8			
Rainbow Smelt ²	0												
Éperlan arc-en-ciel ²	0												

5b. Lower Detroit River / Cours inférieur de la rivière Détroit													
Continued/Suite													
Freshwater Drum ²							8		4			2	
Malachigan ²							8		4			0	
Channel Catfish ^{2,8,9}									1		0		
Barbue de rivière ^{2,8,9}									0				
Carp ^{2,9,10,12}											4		2
Carpe ^{2,9,10,12}											4		0
6. Lake St. Clair / Lac Sainte-Claire													
Northern Pike ⁵										8			4
Brochet ⁵										8		4	0
Walleye ^{5,8,9,10,11,12}										8			4
Doré ^{5,8,9,10,11,12}										8			0
Smallmouth Bass ⁵										8		4	
Achigan à petite bouche ⁵										8		4	0
Largemouth Bass ²										8		4	
Achigan à grande bouche ²										8		4	0
Yellow Perch ⁵										8		4	
Perchaude ⁵										8		4	0
White Perch ^{2,7}										8		4	
Baret ^{2,7}										8		4	0
White Bass ⁵										8		4	
Bar blanc ⁵										8		4	0
Rock Bass ⁵										8		4	2
Crapet de roche ⁵										8		4	0
Black Crappie ⁵										8		4	
Marigane noire ⁵										8		0	
Pumpkinseed ⁵										8			
Crapet-soleil ⁵										8		4	
Bluegill ²										8			
Crapet arlequin ²										8		4	
White Sucker ^{5,8,9}										8		2	1
Meunier noir ^{5,8,9}										8		0	
Brown Bullhead ⁵												8	
Barbotte brune ⁵												8	4

5a. Upper Detroit River / Cours supérieur de la rivière Détroit

	15	20	25	30	35	40	45	50	55	60	65	70	75	>75 cm
Northern Pike ²								4					2	
Brochet ²								4					0	
Walleye ^{2,10,12}			8					4						
Doré ^{2,10,12}			8			4							0	
Largemouth Bass ^{2,10,12}			8											
Achigan à grande bouche ^{2,10,12}			8		4									
Yellow Perch ²		8												
Perchaude ²		8												
White Perch ²		4	2											
Barel ²		4	0											
White Bass ^{2,10,12}					2									
Bar blanc ^{2,10,12}					0									
Rock Bass ²		8	4											
Crapet de roche ²		8	4	0										
Carp ^{2,8,9,10,12}					4	2		1					0	
Carpe ^{2,8,9,10,12}					4								0	
Channel Catfish ^{2,10}			2			1							0	
Barbue de rivière ^{2,10}								0						
Freshwater Drum ²					8			4					2	
Malachigan ²					8			4					0	

5b. Lower Detroit River / Cours inférieur de la rivière Détroit

	15	20	25	30	35	40	45	50	55	60	65	70	75	>75 cm
Walleye ^{2,7,8,9,10,12}								8					4	
Doré ^{2,7,8,9,10,12}								8			4		0	
Largemouth Bass ^{2,10,12}								8						
Achigan à grande bouche ^{2,10,12}								8			4			
Yellow Perch ²								8			4			
Perchaude ²								8		4	0			
White Perch ²			2	1										
Barel ²								0						
White Bass ^{2,8,9,10}						4	1				0			
Bar blanc ^{2,8,9,10}						4					0			
Rock Bass ²						8								
Crapet de roche ²						8					4			

Length/ Longueur 15 20 25 30 35 40 45 50 55 60 65 70 75 >75 cm
6" 8" 10" 12" 14" 16" 18" 20" 22" 24" 26" 28" 30" >30"

General population/population générale

Sensitive population/population sensible – Women of child-bearing age and children under 15/Les femmes en âge de procréer et les enfants de moins de 15 ans

	15	20	25	30	35	40	45	50	55	60	65	70	75	>75 cm
Channel Catfish ^{5,9,10}											4			2
Barbue de rivière ^{5,9,10}											4			0
Carp ^{5,8,9,10,12}											8			2
Carpe ^{5,8,9,10,12}											8			0
Quillback Carpsucker ⁵										8	2	1	0	
Couette ⁵										8	4		0	
Freshwater Drum ⁵													8	4
Malachigan ⁵										8				0

7a. Upper St. Clair River / Cours supérieur de la rivière Sainte-Claire

	15	20	25	30	35	40	45	50	55	60	65	70	75	>75 cm
Northern Pike ⁶														8
Brochet ⁶														8
Walleye ^{5,8}													8	4
Doré ^{5,8}													8	4
Smallmouth Bass ²														8
Achigan à petite bouche ²														8
Largemouth Bass ²														8
Achigan à grande bouche ²														8
Yellow Perch ⁵														8
Perchaude ⁵														8
Rock Bass ²														8
Crapet de roche ²														8
White Bass ^{2,10}														8
Bar blanc ^{2,10}														8
Carp ^{5,10}														8
Carpe ^{5,10}														8
White Sucker ⁵														8
Meunier noir ⁵														8
Redhorse Sucker ⁵														8
Suceur rouge ⁵														8
Brown Bullhead ²														8
Barbotte brune ²														8
Gizzard Shad ²														8
Alose à gésier ²														8
Freshwater Drum ²														8
Malachigan ²														8

Length/ Longueur 15 20 25 30 35 40 45 50 55 60 65 70 75 >75 cm
6" 8" 10" 12" 14" 16" 18" 20" 22" 24" 26" 28" 30" >30"

Length/ 15 20 25 30 35 40 45 50 55 60 65 70 75 >75 cm
 Longueur 6" 8" 10" 12" 14" 16" 18" 20" 22" 24" 26" 28" 30" >30"

7b. Middle St. Clair River / Cours moyen de la rivière Sainte-Claire

Northern Pike ² Brochet ²										8									
Walleye ^{5,8} Doré ^{5,8}										8				4					
Smallmouth Bass ² Achigan à petite bouche ²										8									
Yellow Perch ⁵ Perchaude ⁵										8		4							
Rock Bass ⁵ Crapet de roche ⁵										8									
Carp ^{5,8,10} Carpe ^{5,8,10}										4			8	2		1			
Freshwater Drum ⁵ Malachigan ⁵										8		4		2					
White Sucker ⁵ Meunier noir ⁵										8								4	
Redhorse Sucker ² Suceur rouge ²										8			4						
Gizzard Shad ⁵ Alose à gésier ⁵													1						
																			0

7c. Lower St. Clair River / Cours inférieur de la rivière Sainte-Claire

Northern Pike ² Brochet ²																			8
Walleye ^{5,8} Doré ^{5,8}																8			4
Largemouth Bass ² Achigan à grande bouche ²																8		4	
Yellow Perch ² Perchaude ²																8			
Rock Bass ² Crapet de roche ²																4		0	
Bluegill ² Crapet arlequin ²																8			
																8		0	

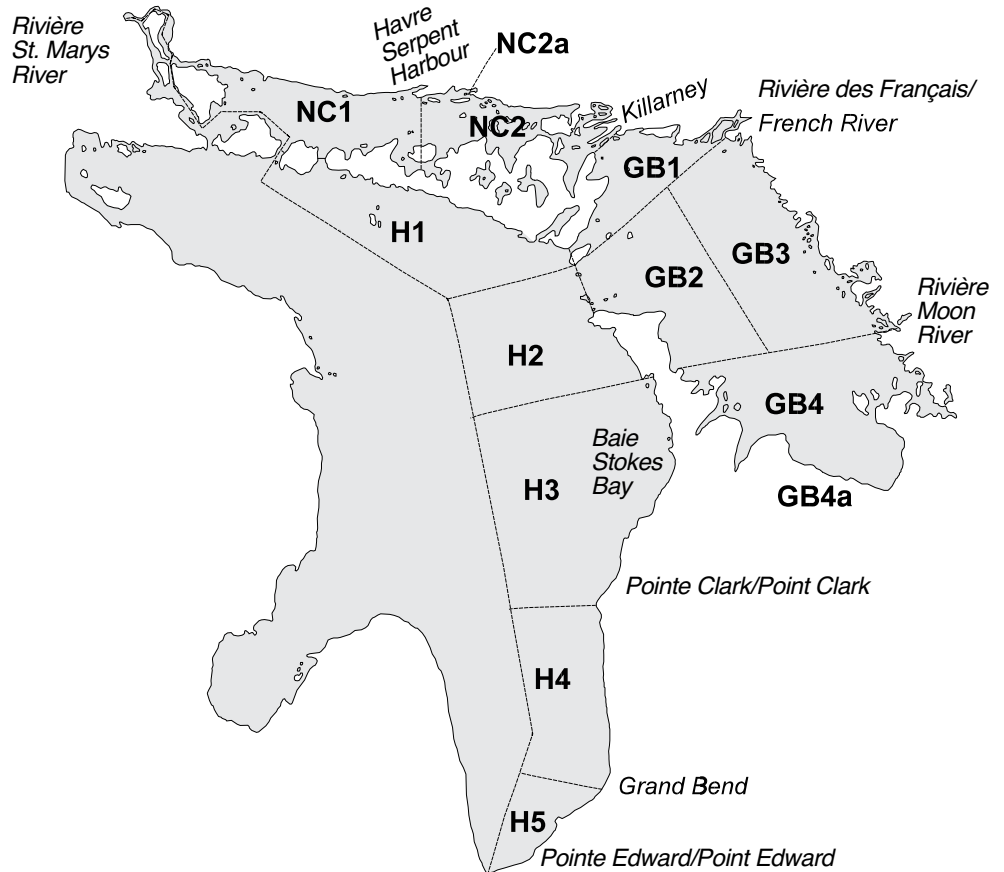
Black Crappie ²		8																			
Marigane noire ²		8	4																		
Carp ^{2,10}									4											2	
Carpe ^{2,10}									4												0
Freshwater Drum ^{2,10}						8															
Malachigan ^{2,10}						4															
Brown Bullhead ²			8																		
Barbotte brune ²		8	0																		
White Sucker ²			8						4												
Meunier noir ²			8						4												
Redhorse Sucker ²						8															
Suceur rouge ²						8			4												
Gizzard Shad ²						8															
Alose à gésier ²						8															

Length/ Longueur 15 20 25 30 35 40 45 50 55 60 65 70 75 >75 cm
6" 8" 10" 12" 14" 16" 18" 20" 22" 24" 26" 28" 30" >30"

General population/population générale

Sensitive population/population sensible – Women of child-bearing age and children under 15/Les femmes en âge de procréer et les enfants de moins de 15 ans

Lake Huron Lac Huron



Lake Huron Block Descriptors

Lake Huron

- H1** open water south of Manitoulin Island – from Cockburn Island to just west of Fitzwilliam Island
- H2** from Fitzwilliam Island to Stokes Bay
- H3** from south of Stokes Bay to Point Clark
- H4** from south of Point Clark to north of Grand Bend
- H5** from Grand Bend to Point Edward

Georgian Bay

- GB1** area bounded on the west side by Bold Point to Fitzwilliam Island and on the east side by south of Killarney Bay to the French River mouth.
- GB2** area bounded on the west side by south of Fitzwilliam Island to Lion's Head and on the east side to the middle of the Bay.
- GB3** area bounded on the west side by the middle of the Bay and on the east side from south of the French River mouth to the Moon River mouth.
- GB4** southern Georgian Bay from south of Lion's Head to south of the Moon River mouth.
- GB4a** Collingwood Harbour – harbour area.

North Channel

- NC1** north side of Manitoulin Island from St. Joseph Island to Serpent Harbour on the north side and Barrie Island on the south side.
- NC2** north side of Manitoulin Island from east of Serpent Harbour to Killarney Bay on the north side and from Barrie Island to Bold Point on the south side.
- NC2a** Whalesback Channel - Spanish River Mouth to Wicksteed Point

St. Marys River

- St. Marys River** from Lake Superior to St. Joseph Channel

Lac Huron–Blocs descriptifs

Lac Huron

- H1** Eaux libres au sud de l'île Manitoulin – entre l'île Cockburn et l'ouest de l'île Fitzwilliam
- H2** Entre l'île Fitzwilliam et la baie Stokes
- H3** Entre le sud de la baie Stokes et la pointe Clark
- H4** Entre le sud de la pointe Clark et le nord de Grand Bend
- H5** Entre Grand Bend et la pointe Edward

Baie Georgienne

- GB1** Zone délimitée à l'ouest par la pointe Bold jusqu'à l'île Fitzwilliam, et à l'est par le sud de la baie Killarney jusqu'à l'embouchure de la rivière des Français.
- GB2** Zone délimitée à l'ouest par le sud de l'île Fitzwilliam jusqu'à Lion's Head, et à l'est par le centre de la baie.
- GB3** Zone délimitée à l'ouest par le centre de la baie, et à l'est par le sud de l'embouchure de la rivière des Français jusqu'à l'embouchure de la rivière Moon.
- GB4** Zone du sud de la baie Georgienne qui s'étend du sud de Lion's Head jusqu'au sud de l'embouchure de la rivière Moon.
- GB4a** Port de Collingwood – région du port.

Chenal Nord

- NC1** Zone au nord de l'île Manitoulin entre l'île St-Joseph et le havre Serpent au nord, et l'île Barrie au sud.
- NC2** Zone au nord de l'île Manitoulin entre l'est du havre Serpent et la baie Killarney au nord, et entre l'île Barrie et la pointe Bold au sud.
- NC2a** Chenal Whalesback - Embouchure de la rivière Spanish à la pointe Wicksteed

Rivière St. Marys

- Rivière St. Marys** – entre lac Supérieur et le chenal St. Joseph

Length/ 15 20 25 30 35 40 45 50 55 60 65 70 75 >75 cm
 Longueur 6" 8" 10" 12" 14" 16" 18" 20" 22" 24" 26" 28" 30" >30"

Length/ 15 20 25 30 35 40 45 50 55 60 65 70 75 >75 cm
 Longueur 6" 8" 10" 12" 14" 16" 18" 20" 22" 24" 26" 28" 30" >30"

Lake Huron H1 / Lac Huron H1													
Chinook Salmon ^{2,7,8,9}				8			4					2	
Saumon quinnat ^{2,7,8,9}				8			4					0	
Rainbow Trout ²								8				4	
Truite arc-en-ciel ²								8				4	
Lake Trout ^{2,10}				8	4		2					1	
Truite de lac ^{2,10}				8	4							0	
Yellow Perch ²				8									
Perchaude ²				8	4	0							
Whitefish ^{2,10,11}				8			4				2		
Grand corégone ^{2,10,11}				8			4				0		
Cisco ¹							8						
Cisco ¹							8						
Channel Catfish ^{2,7,8,9}							2				1		
Barbue de rivière ^{2,7,8,9}											0		
Carp ^{2,7}										1		0	
Carpe ^{2,7}											0		
Ling ²							8					4	
Lotte ²							8					0	
White Sucker ²							8						
Meunier noir ²							8						
Rainbow Smelt ²				8									
Éperlan arc-en-ciel ²				8									

Lake Huron H2 / Lac Huron H2													
Lake Trout ^{2,7}							4			1		0	
Truite de lac ^{2,7}							4					0	
Whitefish ^{2,7}							4		2	1			
Grand corégone ^{2,7}							4			0			
Round Whitefish ²				8			4						
Ménomini rond ²				8			4						
Cisco ²				4	2	1							
Cisco ²				4	0								
Ling ²									8				
Lotte ²							8			4			

Lake Huron H4 / Lac Huron H4														
Chinook Salmon ^{2,10,12}												8		
Saumon quinnat ^{2,10,12}												8		
Rainbow Trout ²										8			4	
Truite arc-en-ciel ²										8			4	
Lake Trout ^{2,10,11,12}								8		4		2	1	0
Truite de lac ^{2,10,11,12}								8		4			0	
Walleye ²									8			4		
Doré ²									8		4	0		
Yellow Perch ²									8					
Perchaude ²									8	4	0			
Whitefish ^{2,10}								8		4		1		0
Grand corégone ^{2,10}								8		4				0
Ling ^{2,7}											8			4
Lotte ^{2,7}											8		4	0
Longnose Sucker ⁵										8				
Meunier rouge ⁵										8				
White Sucker ²										8				
Meunier noir ²										8		4		

Lake Huron H5 / Lac Huron H5														
Chinook Salmon ^{5,9,10}												8		2
Saumon quinnat ^{5,9,10}												8		0
Pink Salmon ²										2		1		
Saumon rose ²												0		
Rainbow Trout ^{2,10}											8		4	2
Truite arc-en-ciel ^{2,10}											8		4	0
Lake Trout ^{5,10,11}								8		4		2	1	0
Truite de lac ^{5,10,11}								8		4				0
Walleye ^{5,9}										8			2	
Doré ^{5,9}										8			0	
Smallmouth Bass ⁵										8		4		
Achigan à petite bouche ⁵										8		4		0
Yellow Perch ²										8		4		
Perchaude ²										8		4	0	

Lake Huron H3 / Lac Huron H3

Chinook Salmon ^{2,7,9}									8										4		0		
Saumon quinnat ^{2,7,9}									8											4		0	
Rainbow Trout ^{4,8,10}									8										4				
Truite arc-en-ciel ^{5,8,10}									8										4				
Lake Trout ^{2,10,11}									8										4		2	1	0
Truite de lac ^{2,10,11}									8										4				0
Brown Trout ^{2,7}									4										2		1		0
Truite brune ^{2,7}									4														0
Pink Salmon ²									8										4		2		
Saumon rose ²									8										4		0		
Northern Pike ¹																							
Brochet ¹																			8				0
Walleye ²																							
Doré ²																			8				
Smallmouth Bass ³																			8				
Achigan à petite bouche ³																			8				
Yellow Perch ²																			8				
Perchaude ²																			8				4
Whitefish ^{2,10}																							
Grand corégone ^{2,10}																							
Round Whitefish ^{2,7}																							
Ménomini rond ^{2,7}																							
Channel Catfish ^{2,10}																							
Barbue de rivière ^{2,10}																							
Carp ^{2,8,10,11}																							
Carpe ^{2,8,10,11}																							
Ling ²																							
Lotte ²																							
Cisco ^{2,7}																							
Cisco ^{2,7}																							
White Sucker ²																							
Meunier noir ²																							
Longnose Sucker ²																							
Meunier rouge ²																							

Length/ 15 20 25 30 35 40 45 50 55 60 65 70 75 >75 cm
 Longueur 6" 8" 10" 12" 14" 16" 18" 20" 22" 24" 26" 28" 30" >30"

General population/population générale

Sensitive population/population sensible – Women of child-bearing age and children under 15/Les femmes en âge de procréer et les enfants de moins de 15 ans

White Perch ^{2,10}																							
Barel ^{2,10}																							
White Bass ^{2,7}																							
Bar blanc ^{2,7}																							
Whitefish ^{5,10}																							
Grand corégone ^{5,10}																							
Channel Catfish ^{5,9,10,11}																							
Barbue de rivière ^{5,9,10,11}																							
Carp ^{5,9,10}																							
Carpe ^{5,9,10}																							
Freshwater Drum ⁵																							
Malachigan ⁵																							
Ling ^{5,7}																							
Lotte ^{5,7}																							
White Sucker ⁵																							
Meunier noir ⁵																							
Longnose Sucker ²																							
Meunier rouge ²																							
Rainbow Smelt ²																							
Éperlan arc-en-ciel ²																							

Georgian Bay GB1 / Baie Georgienne GB1

Chinook Salmon ²																							
Saumon quinnat ²																							
Lake Trout ^{2,10,12}																							
Truite de lac ^{2,10,12}																							
Northern Pike ²																							
Brochet ²																							
Walleye ²																							
Doré ²																							
Smallmouth Bass ²																							
Achigan à petite bouche ²																							
Yellow Perch ²																							
Perchaude ²																							
Cisco ^{2,10}																							
Cisco ^{2,10}																							

Length/ 15 20 25 30 35 40 45 50 55 60 65 70 75 >75 cm
 Longueur 6" 8" 10" 12" 14" 16" 18" 20" 22" 24" 26" 28" 30" >30"

Length/ 15 20 25 30 35 40 45 50 55 60 65 70 75 >75 cm
 Longueur 6" 8" 10" 12" 14" 16" 18" 20" 22" 24" 26" 28" 30" >30"

Length/ 15 20 25 30 35 40 45 50 55 60 65 70 75 >75 cm
 Longueur 6" 8" 10" 12" 14" 16" 18" 20" 22" 24" 26" 28" 30" >30"

Georgian Bay GB1 / Baie Georgienne GB1
 Continued/Suite

Whitefish ²								8				4	
Grand corégone ²								8				4	
Round Whitefish ²						8							
Ménomini rond ²						8							
White Sucker ²							8						
Meunier noir ²							8						

Georgian Bay GB2 / Baie Georgienne GB2

Lake Trout ^{2,10,11}								8				4		2
Truite de lac ^{2,10,11}								8				4		0
Whitefish ^{2,10}								8				4		
Grand corégone ^{2,10}								8				4		
Round Whitefish ²									8					
Ménomini rond ²									8					
Ling ²										8				
Lotte ²										8			4	

Georgian Bay GB3 / Baie Georgienne GB3

Lake Trout ^{2,10}								8				4		2
Truite de lac ^{2,10}								8				4		0
Northern Pike ²													8	4
Brochet ²													8	0
Walleye ²												8		2
Doré ²												8		0
Smallmouth Bass ²													8	
Achigan à petite bouche ²													8	4
Largemouth Bass ²														8
Achigan à grande bouche ²														8
Yellow Perch ²													8	
Perchaude ²													8	
Black Crappie ²													8	
Marigane noire ²													8	
Whitefish ^{2,10}												8		0
Grand corégone ^{2,10}												8		0

Georgian Bay GB4 / Baie Georgienne GB4
 Continued/Suite

Channel Catfish ²														8		4
Barbue de rivière ²															4	
Carp ^{2,8,9,10}														8		2
Carpe ^{2,8,9,10}														8		0
Ling ²															8	
Lotte ²															8	4
White Sucker ²															8	
Meunier noir ²															8	4
Longnose Sucker ²														8	4	2
Meunier rouge ²														8	4	0
Rainbow Smelt ²														4		
Éperlan arc-en-ciel ²														4		

Georgian Bay GB4a / Baie Georgienne GB4a
 Collingwood Harbour / Port de Collingwood

Walleye ²															8		4
Doré ²															8		4
Smallmouth Bass ²																8	4
Achigan à petite bouche ²																8	4
Yellow Perch ²																8	4
Perchaude ²																8	4
Carp ²																	1
Carpe ²																	0
White Sucker ²																8	4
Meunier noir ²																8	4

North Channel NC1 / Chenal Nord NC1

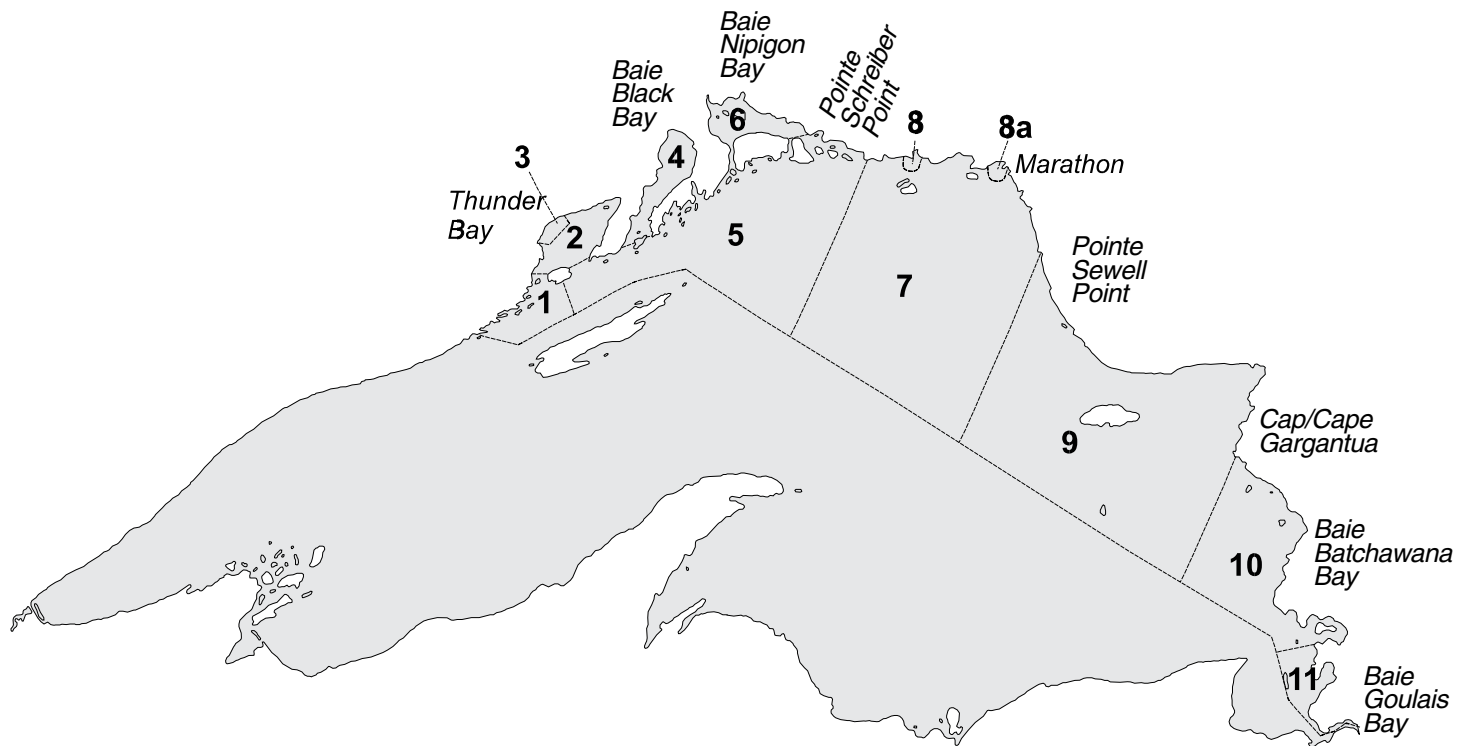
Chinook Salmon ^{2,8,10,11}															8		4		0			
Saumon quinnat ^{2,8,10,11}															8		4		0			
Pink Salmon ^{2,8}																8						
Saumon rose ^{2,8}																8						
Rainbow Trout ²																		4				
Truite arc-en-ciel ²																		4				
Lake Trout ^{2,10}																	4		2		1	0
Truite de lac ^{2,10}																	4					0

Length/ 15 20 25 30 35 40 45 50 55 60 65 70 75 >75 cm
 Longueur 6" 8" 10" 12" 14" 16" 18" 20" 22" 24" 26" 28" 30" >30"

North Channel NC2 / Chenal Nord NC2													
Continued/Suite													
Whitefish ^{2,10,12}													1
Grand corégone ^{2,10,12}													0
Round Whitefish ²													8
Ménomini rond ²													8
Cisco ²													8
Cisco ²													8
Yellow Perch ^{2,10}													8
Perchaude ^{2,10}													8
Carp ²													2
Carpe ²													0
White Sucker ^{2,10}													8
Meunier noir ^{2,10}													8

North Channel NC2a / Chenal Nord NC2a															
Whalesback Channel/Chenal Whalesback															
Northern Pike ^{2,10}													8	4	
Brochet ^{2,10}													8	4	
Walleye ^{2,10}													8		
Doré ^{2,10}													8	4	
Smallmouth Bass ²													8		
Achigan à petite bouche ²													8		
Rock Bass ²													8		
Crapet de roche ²													8	4	
Yellow Perch ²													8		
Perchaude ²													8	4	
Channel Catfish ^{2,10}													4	2	
Barbue de rivière ^{2,10}													4	0	
Brown Bullhead ²													8		
Barbotte brune ²													8		
Cisco ^{2,10}													8		
Cisco ^{2,10}													8		
White Sucker ^{2,10}													8	4	2
Meunier noir ^{2,10}													8	4	0

Lake Superior Lac Supérieur



Lake Superior Block Descriptors

1. **Border/Pie Island area** – from U.S. border to west of Pie Island
2. **Thunder Bay Outer Harbour area** – open waters of Thunder Bay, North of Pie Island to Thunder Cape
3. **Thunder Bay Inner Harbour** – inner Harbour within the breakwall and in the vicinity of the Kaministiquia River Delta
4. **Black Bay area** – Black Bay from north of Edward Island
5. **Pie Island/Schreiber Point area** – open water from Pie Island to Schreiber Point
6. **Nipigon Bay** – bay area from north of Simpson Island to Nipigon River mouth
7. **Schreiber Point/Sewell Point area** – open water from Schreiber Point to Sewell Point
8. **Jackfish Bay** – including Moberly and Tunnel bays
- 8a. **Peninsula Harbour** – Harbour and immediate vicinity
9. **Michipicoten Island area** – open water from Sewell Point to Cape Gargantua
10. **Agawa Bay/Batchawana Bay area** – open water from south of Cape Gargantua to Batchawana Bay
11. **Goulais Bay area** – from south of Batchawana Bay to the St. Marys River

Lac Supérieur–Blocs descriptifs

1. **Environs de la frontière Ontario-États-Unis et de l'île Pie** – entre la frontière et l'ouest de l'île Pie
2. **Environs de l'avant-port de Thunder Bay** – eaux libres de Thunder Bay, au nord de l'île Pie jusqu'au cap Thunder
3. **Arrière-port de Thunder Bay** – arrière-port à l'intérieur de la digue, près de l'embouchure de la rivière Kaministiquia
4. **Environs de la baie Black** – partie de la baie Black au nord de l'île Edward
5. **Environs de l'île Pie et de la pointe Schreiber** – eaux libres entre l'île Pie et la pointe Schreiber
6. **Baie Nipigon** – partie de la baie entre le nord de l'île Simpson et l'embouchure de la rivière Nipigon
7. **Environs de la pointe Schreiber et de la pointe Sewell** – eaux libres entre les pointes Schreiber et Sewell
8. **Baie Jackfish** – y compris les baies Moberly et Tunnel
- 8a. **Port de Peninsula** – environs immédiats
9. **Environs de l'île Michipicoten** – eaux libres entre la pointe Sewell et le cap Gargantua
10. **Environs des baies Agawa et Batchawana** – eaux libres entre le sud du cap Gargantua et la baie Batchawana
11. **Environs de la baie Goulais** – entre le sud de la baie Batchawana et la rivière St. Marys

Length/ 15 20 25 30 35 40 45 50 55 60 65 70 75 >75 cm
 Longueur 6" 8" 10" 12" 14" 16" 18" 20" 22" 24" 26" 28" 30" >30"

Length/ 15 20 25 30 35 40 45 50 55 60 65 70 75 >75 cm
 Longueur 6" 8" 10" 12" 14" 16" 18" 20" 22" 24" 26" 28" 30" >30"

1. Border/Pie Island / Environs de la frontière Ontario-États-Unis et de l'île Pie														
Lake Trout ^{2,8,10,12}						8						4		2
Truite de lac ^{2,8,10,12}						8						4		0
Rainbow Trout ^{2,10,12}								8						
Truite arc-en-ciel ^{2,10,12}								8						
Northern Pike ²												8		4
Brochet ²												4		0
Walleye ²								8						
Doré ²								8				4		
Rock Bass ²	8	4												
Crapet de roche ²	4	0												
Whitefish ^{2,8,10,12}									8		4		2	1
Grand corégone ^{2,8,10,12}									8		4			0
Round Whitefish ²									8					
Ménomini rond ²									8					
Longnose Sucker ²										8		4		
Meunier rouge ²										8		4		
White Sucker ^{2,8}											8			
Meunier noir ^{2,8}											8		4	
Ling ²											8			
Lotte ²											8		4	0

2. Thunder Bay Outer Harbour area / Environs de l'avant-port de Thunder Bay														
Chinook Salmon ²											8			
Saumon quinnal ²											8			
Lake Trout ^{2,8,9,10}										8			4	
Truite de lac ^{2,8,9,10}										8			4	
Rainbow Trout ^{2,10}												8		4
Truite arc-en-ciel ^{2,10}												8		4
Northern Pike ²													8	4
Brochet ²													4	0
Walleye ²												8		
Doré ²												4		
Whitefish ^{2,8,10}												8	4	2
Grand corégone ^{2,8,10}												8	4	0

3. Thunder Bay Inner Harbour area / Arrière-port de Thunder Bay														
<i>Continued/Suite</i>														
Longnose Sucker ^{2,8}													8	4
Meunier rouge ^{2,8}													8	4
Redhorse Sucker ²														8
Suceur rouge ²														4
Ling ²													8	
Lotte ²													4	
Rainbow Smelt ²												8		
Éperlan arc-en-ciel ²												8		

4. Black Bay area / Environs de la baie Black														
Chinook Salmon ^{2,10}													8	4
Saumon quinnal ^{2,10}													8	4
Lake Trout ^{2,10,11,12}													8	4
Truite de lac ^{2,10,11,12}													8	4
Rainbow Trout ^{2,10,12}													8	4
Truite arc-en-ciel ^{2,10,12}													8	4
Northern Pike ²														8
Brochet ²														8
Walleye ²													8	
Doré ²													8	
Yellow Perch ²													8	
Perchaude ²													8	
Whitefish ^{2,10,12}													8	4
Grand corégone ^{2,10,12}													8	4
Round Whitefish ²													8	
Ménomini rond ²													8	
Cisco ²												8	4	2
Cisco ²												8	4	0
White Sucker ²													8	
Meunier noir ²													8	
Longnose Sucker ²													8	
Meunier rouge ²													8	
Redhorse Sucker ²														8
Suceur rouge ²														8

Length/ 15 20 25 30 35 40 45 50 55 60 65 70 75 >75 cm
Longueur 6" 8" 10" 12" 14" 16" 18" 20" 22" 24" 26" 28" 30" >30"Length/ 15 20 25 30 35 40 45 50 55 60 65 70 75 >75 cm
Longueur 6" 8" 10" 12" 14" 16" 18" 20" 22" 24" 26" 28" 30" >30"**6. Nipigon Bay / Baie Nipigon**

Continued/Suite													
White Sucker ^{2,8,9,10}							8						
Meunier noir ^{2,8,9,10}							8						
Longnose Sucker ²								8			4		
Meunier rouge ²								8			4		

7. Schreiber Point/Sewell Point area

Environ de la pointe Schreiber et de la pointe Sewell													
Chinook Salmon ^{2,8,9}												1	0
Saumon quinnal ^{2,8,9}												0	
Coho Salmon ^{2,10}									8				
Saumon coho ^{2,10}									8				
Rainbow Trout ^{2,8,10,12}										8			4
Truite arc-en-ciel ^{2,8,10,12}										8			4
Lake Trout ^{2,10,12}											8		0
Truite de lac ^{2,10,12}											8		0
Pink Salmon ²										8			
Saumon rose ²										8			
Walleye ²											8		2
Doré ²											8	4	0
Whitefish ^{2,10,11,12}												8	4
Grand corégone ^{2,10,11,12}												8	4
Round Whitefish ²												8	
Ménomini rond ²												8	
Cisco ²												8	
Cisco ²												8	
Longnose Sucker ²												8	4
Meunier rouge ²												8	0
White Sucker ²												8	
Meunier noir ²												4	

8. Jackfish Bay / Baie Jackfish

Lake Trout ^{2,8,9,10,12}												8	4
Truite de lac ^{2,8,9,10,12}												8	4
Whitefish ^{2,10,12}												8	4
Grand corégone ^{2,10,12}												8	4

9. Michipicoten Island area / Environs de l'île Michipicoten

Continued/Suite													
Cisco ^{2,7}												8	4
Cisco ^{2,7}												8	4
Longnose Sucker ²												8	4
Meunier rouge ²												8	4

10. Agawa Bay/Batchawana Bay / Environs des baies Agawa et Batchawana

Chinook Salmon ^{2,10}												8	4	2
Saumon quinnal ^{2,10}												8	4	0
Coho Salmon ^{2,10}												8		
Saumon coho ^{2,10}												8		
Lake Trout ^{2,10}													2	1
Truite de lac ^{2,10}														0
Rainbow Trout ^{2,10}													8	
Truite arc-en-ciel ^{2,10}													8	
Pink Salmon ⁵													8	
Saumon rose ⁵													8	
Smallmouth Bass ²													8	
Achigan à petite bouche ²													8	
Yellow Perch ²													8	4
Perchaude ²													8	4
Rock Bass ²													8	
Crapet de roche ²													8	
Whitefish ^{2,8,9,10}														8
Grand corégone ^{2,8,9,10}														8
Cisco ²													8	
Cisco ²													4	
White Sucker ^{2,8,9,10,13}													8	
Meunier noir ^{2,8,9,10,13}													8	
Longnose Sucker ²													8	4
Meunier rouge ²													8	4

11. Goulais Bay area / Environs de la baie Goulais

Coho Salmon ^{2,10,11,12}													8	4
Saumon coho ^{2,10,11,12}													8	4

Location Index

Index des emplacements

This index not only lists the page numbers of all the locations listed in this guide, but also provides a cross-index of locations with more than one local name. The location names are unless otherwise indicated (e.g. Abitibi R. is Abitibi River). Where there is more than one water body with the same name, the county or district where each water body is located is indicated in brackets beside the name (e.g. Bark (Renfrew)). As well, where there is more than one location sampled for the same water body, the total number of locations is indicated in brackets [e.g. Abitibi R. (7)].

L'index donne, en plus du numéro de page où l'on peut trouver les divers emplacements figurant dans ce guide, un index croisé des cours d'eau connus sous plusieurs noms. Les noms d'emplacements se rapportent aux lacs, sauf indications contraires (p.ex. Abitibi R. signifie rivière Abitibi). Lorsque le même nom désigne plus d'un cours d'eau, le comté ou le district où se trouve chaque cours d'eau est donné entre parenthèses (p.ex. Bark (Renfrew)). De même, lorsque plus d'un emplacement est donné pour le même cours d'eau, on donne le nombre total d'emplacements entre parenthèses (p.ex. Abitibi R. (7)).

A			
Abamasagi	127	Atikwa	133
Abess	127	Attawapiskat R. (4)	133
Abbotsford	127	Aubinadong R.	132
Aberdeen	127	Aubrey	132
Abimatinu	126	Audrey	132
Abitibi	126	Augite	132
Abitibi R. (7)	126	Ausable R.	27
Achigan	128	Austen	132
Addie	128	Avery (Kenora)	132
Adelaide	129	Avery (Sudbury)	133
Aegean	129	Avon R. (2)	27
Agawa Bay/Batchawana Bay		Axe	28
(L. Superior)	304	Aylen	28
Agnes	129	Aylmer Police College Ponds	28
Agnew	129	B	
Agonzon	129	Bacon	29
		Beaver (Lennox & Addington)	30
		Beaver (Sudbury)	136
		Beaver R. (2)	31
		Beaverhouse (Rainy River)	137
		Beaverhouse (Timiskaming)	136
		Beavertrap	137
		Bedivere	137
		Bell Cr.	137
		Bell (Kenora)	136
		Bell (Sudbury)	137
		Bella	31
		Bellows	136
		Belmont	31
		Belwood	30
		Bending	136
		Bennet (Cochrane)	136
		Bennett (Lanark)	30

Bisect	139	Burt (Rainy River)	144
Black (MacLean)	34	Burt (Timiskaming)	144
Black Bay area (L. Superior)	303	Bury	144
Black Beaver	140	Butler	144
Black Birch	140	C	
Black Cr.	35	Cabin	145
Black Donald	35	Cache	38
Black (Haliburton)	35	Cadden	39
Black (Kenora)	140	Cairns	145
Black (Lanark)	35	Calabogie	39
Black R. (Thunder Bay) (2)	140	Calder	145
Black R. (Timiskaming)	140	Calm (Seine River)	145
Black Sturgeon (Kenora)	141	Calstock	145
Black Sturgeon (Thunder Bay)	140	Cameron (Bruce)	39
Black Trout	141	Cameron (Victoria)	39
Blackstone	141	Camp	38
Blackwater	141	Campfire	145
Blackwater R.	141	Canagagigue Cr. (3)	38
Blair	141	Canal	39
Blindfold	140	Canisbay	34
Blue Chalk	34	Canoe - see (voir) Falls	160
Blue Hawk	34	Canoeshed	144
Blue	140	Canonto	40
Blue Rock	34	Canyon	144
Blueberry	140	Captain Tom	144
Bluesucker	140	Carafel	144
Bluffpoint	140	Cardwell	40
Bluffy	141	Caribou	144
Blunder	141	Carling	144
Bob	34	Carlyle	144
Bobowash	141	Carmen	145
Bobs (Cochrane)	141	Carpenter	145
Bobs (Frontenac)	35	Carson	40
Boffin	141	Carty	145
Boleau	35	Cashel	40
Bolster	141	Cassels	145
Bonnechere	35	Castlebar	145
Bonnechere R.	35	Cataraqui R.	41
Bonner	141	Catchacoma	41
Borden	142	Catfish	145
Border/Pie Island (L. Superior)	302	Caviar	146
Boshkung	35	Cecebe	41
Boston Cr.	36	Cecil	146
Botsford	142		

L. Clear (Renfrew)	44
Clear (Perry, Parry Sound)	44
Clear (Patterson, Parry Sound)	44
Clearwater (Muskoka)	45
Clearwater (Thunder Bay)	149
Clearwater West	149
Cleaver	149
Cliff (Kenora)	149
Cliff (Pettypiece, Kenora)	149
Clinto	45
Cloud	149
Cobalt	148
Cobre	148
Cockle	44
Coli	148
Colonel By	44
Columbia	44
Commanda	44
Commando	148
Como	148
Conestogo	45
Conestogo R.	45
Confederation	149
Confusion	149
Conifer	149
Consecon	45
Constance (Algoma)	150
Constance (Cochrane)	149
Constance (Ottawa-Carleton)	46
Constant	46
Contau	46
Cooper	150
Cope	46
Coppell	150
Cordick	150
Cordingley	150
Cordova	46
Corner	150
Cosgrave	150
L. Couchiching	47
Cox	151
Cox	151
Cranberry (Haliburton)	47
Cranberry (Victoria)	47
Crane	46

Agutua	128	Bad Vermilion	133	Bennett (Sudbury)	136	Boulder	142	Cedar Cr.	146	Crayfish	151
Ahmie	27	Badesdawa	133	Bentley	31	Boumage	142	Cedar (Kenora)	146	Credit R. (Forks)	46
Aileen	128	Baker	133	Bentshoe	31	Bound	142	Cedar (Nipissing)	40	Credit R. (L. Ontario)	274
Aitken	128	Ball (English River) (2)	134	Berens	137	Bourinot	142	Cedar Tree	146	Credit R. (Streelsville dam)	46
Akonesi	128	Balmer Cr.	134	Berford	31	Bovril	143	Centennial	40	Credit R. Marsh	46
Albany R. (2)	128	Balmer	29	Bernard	31	Bow	36	Centennial Park Pond	40	Crerar	151
Alder	27	Balsam	29	Berry	137	Bowland	143	Central Basin (L. Erie)	286	Crevasse	151
Alice	129	Bamaji	135	Bertaud	137	Brady	36	Centre	41	Cripple	151
Allan	129	Bamoos	135	Bethel	137	Bragg	143	Chandos	41	Crooked (Cox, Sudbury)	151
Alph	129	Banks	135	Big Bald	32	Brandy	37	Chapleau R.	147	Crooked (Stover & Bracking, Sudbury)	150
Amik	130	Baptiste	29	Big Caribou	32	Brant R.	143	Charleston	42	Crooked Pine	150
Amikougami	130	Bardney	135	Big Carp R.	137	Breakneck	143	Charlotte	147	Crosby	47
Andy	130	Bark (Haliburton)	28	Big Clear (Bedford, Frontenac)	33	Bridgland	143	Charlton	147	Cross (Kenora)	150
Angling	130	Bark (Renfrew)	28	Big Clear (Kennebec, Frontenac)32		Bright	143	Chase	147	Cross (Lyell)	47
Anima Nipissing	130	Bark (Sudbury)	135	Big Cr. (3)	33	Brightsand	142	Chateau	42	Cross (Nipissing)	150
Anjigami	131	Barrel	135	Big Deer	32	Brook	142	Cheddar	43	Crossecho	151
Anstruther	27	Barter	134	Big Fox (English River)	137	Bronte Cr.	37	Cheepash R.	146	Crosson	47
Antoine	27	Barton	134	Big Gull	32	Bruce	142	Chemong	43	Crosswise	151
Antrim	131	Bass - see (voir) Aberdeen	127	Big Island	137	Brule	37	Chesley	43	Crotch	47
Anvil (Algoma)	131	Bass (Manitoulin)	134	Big Mink	32	Brunswick	142	Chiblow	146	Crowe	48
Anvil (Timiskaming)	131	Bass (Simcoe)	29	Big Moon	138	Buchanan	37	Chilton	146	Crown	48
Apungsisagen	131	Basshaunt	29	Big Porcupine	32	Buck (Bedford, Frontenac)	37	Chin	146	Crowrock	151
L. Aquitaine	27	Basswood	134	Big Rideau	32	Buck (Kenora)	142	Chiniguchi	146	Cry	151
Aquatuk	130	(Big) Basswood	134	Big Salmon	33	Buck (Kennebec, Frontenac)	36	Chipman	146	Crystal (Kenora)	151
Ara	130	Batwing	134	Big Sand	138	Buck (McCann)	36	Chippewa R.	147	Crystal (Kenora)	152
Aramis	130	Bauldry	134	Big Sandy	138	Buck (McMurrich, Parry Sound)	36	Christman - see (voir) Jimchrist179		Crystal (Peterborough)	49
Arc	130	Bawden	135	Big Sawbill	139	Buck (Muskoka)	36	Christie	42	Crystal (Rainy River)	152
Ardoch	26	Bay (Parry Sound)	29	Big Squaw	139	Buckhorn	37	Christie Reservoir	42	Culverson	152
Arethusa	131	Bay (Timiskaming)	135	Big Trout	139	Buckshot	37	Chub (Algoma)	147	Cutler	152
Argo	131	L. of Bays	29	Big Turkey	138	Buchenot	37	Chub (Muskoka)	43	Cygnets	152
Arran	26	Bayfield R.	29	Bighead R.	33	Bukemiga	142	Chub (Seine River)	147	Cyprus	49
Arrow	131	Beak (Algoma)	135	Bigshell	139	Bull	38	Chuggin	147		
Arrowhead	26	Beak (Kenora)	135	Bigwater	138	Buller	37	Chukini R.	147		
Arrowroot	131	Bear (Haliburton)	30	Bigwind	33	Burchell	143	Cigar	147		
Arthurs	27	Bear (Hammell, Nipissing)	136	Bigwood	138	Burden - see (voir) Jacks	66	Circle	147	D	
Ashby	27	Bear (Nipissing)	135	Bill	138	Burdiit	143	Circus	148	Daisy	153
Ashigami	131	Bear (Parry Sound)	30	Billy	139	Burnfield	143	Claire	148	Dalhousie	49
Ashley	132	Bear (Sudbury)	136	Binbrook Reservoir	34	Burns (Griffith, Renfrew)	38	Claireville Reservoir	43	Dairymple	48
Asinne - see (voir) Assin	132	Bear (Timiskaming)	136	Birch - see (voir) Gough	167	Burns (Renfrew)	38	Clarice	148	Daniels	153
Asipogobah	132	Bearhead	135	Birch (Frontenac)	34	Burns (Algoma)	143	Clay (Wabigoon River)	148	Darkwater	153
Assin	132	Bearskin	136	Birch (Kenora)	139	Burnt Dam	143	Clayton	43	Darrel	153
Astonish	132	Beaton	136	Birchy	34	Burntbush	143	Clear (Haliburton)	45	Davies	153
Athelstane	132	Beatty (Parry Sound)	30	Birmingham	139	Burridge	38	Clear (Muskoka)	44	De Lesseps	153
Atikomik	132	Beatty (Thunder Bay)	136	Biscotasi	139	Burrows - see (voir) Bridgland	143	Clear (Parry Sound)	44	DeCoursey	153
										Dee's	152

Deer Cr. Reservoir	48	Echo (Algoma)	157	Frances	163	Wawiashkashi	259	Hidden	174	K	
Deer (Haliburton)	49	Echo (Muskoka)	52	Francklyn	163	Grassy Narrows	168	High	174	Kabenung	178
Deer (Kenora)	152	Eddie	157	Frank (Brothers, Thunder Bay) 163		Gravel	169	Highbrush	174	Kabinakagami	178
Deer (Nipissing)	152	Eden	158	Frank (Thunder Bay)	162	Graveyard (Algoma)	169	Hik	175	Kabinakagami R. (2)	179
Deer (Parry Sound)	49	Edna	158	Fraser (Hastings)	57	Graveyard (Sudbury)	169	Hogan	63	Kagawong	179
Deerhound	152	Edward	158	Fraser (Parry Sound)	57	Grays	169	Holinshead	175	Kagianagami	179
Deerock	49	Eels	52	Frazer	162	Green	61	Holland Marsh Canals	63	Kagiano	179
Delaney	152	Effingham	52	Frederick House	162	Greenbush	169	Holland R.	64	Kaginu	180
Delano	49	Eglinton Flats Pond	53	Frederick House R. (2)	162	Greenmantle	169	Holly	175	Kahshahpiwi	180
Delhi Reservoir	49	Elbow	158	French R. (3)	163	Greenwater	169	Hopper	175	Kahshe	66
Denbigh	50	Eleanor	159	Frenchman Bay (L. Ontario)	275	Gremm	168	Horn	64	Kaiaishkons	180
Denyes	153	Elephant	53	Frenchman	163	Grenadier Pond	60	Hornblende	175	Kakagi	180
Departure	153	Elizabeth (Sudbury)	159	Fungus	163	Grew	168	Horseshoe (Frontance)	64	Kakakise	181
Depot	50	Elizabeth (Thunder Bay)	159	Fushimi	164	Grey Trout	168	Horseshoe (Haliburton)	65	Kakakiwaganda	181
Deschenes	153	Elk	159			Griffin (Algoma)	168	Horseshoe (Kenora)	175	Kam R	181
Desjardins Canal	50	Ellet	159	G		Griffin (Cochrane)	168	Horseshoe (Kenora)	174	Kamanisseg	66
Devil	50	Elmer	158	G. Ross Lord Reservoir	60	Griffith Mine - Iron Bay (Tailings Pond)	169	Horseshoe (Simcoe)	65	Kamiskotia	181
Devonshire	153	Eltrut	158	Gagegenha	164	Griffith Mine - North Pit	169	Horwood	174	Kamiskotia R. (2)	181
Diamond (Hastings)	50	Emerald	158	Galeairy	57	Griffith Mine - South Pit	169	Howard	174	Kamungishkamo	180
Diamond (Nipissing)	154	Emmett	53	Galloway	164	Grindstone Cr	60	Howells	174	Kaneki	180
Dibble	154	Empire	158	Gamitagama	164	Grindstone	60	Hubert	174	Kaotisinimigo - see (voir) Bear 136	
Dick	154	Emsdale	53	Gamsby	164	Grist	169	Hudson	65	Kapikog	67
Dickey	50	Endelman	158	Gananouqe	56	Groundhog	169	Humber R. (2)	65	Kapiskau	180
Dickie	51	Endikai	158	Ganaraska R.	56	Groundhog R. (5)	169	Humber R. Marsh	65	Kapchiki	180
Dickson	51	English R.	159	Ganaraska R. (L. Ontario)	276	Guelph	61	Humestone	174	Kapusasing	181
Dinorwic (2)	154	Entwine	159	Garden (Algoma)	165	Guernsey	171	Hungry	64	Kapusasing R. (6)	181
Dobie	155	Eramosa R.	53	Garden (Kenora)	165	Guilfoyle	171	Hurds	64	Karchuk	182
Doe	51	Eskwanonwatin	159	Gargantua	165	Gull (Algoma)	171	Hutchison	175	Kasakanta	182
Doehead	155	Esmee	159	Garnham	165	Gull (Haliburton)	61			Kasakanta	182
Dog (Algoma)	155	Esnagami	159	Garrett	165	Gull (Lennox & Addington)	61	I		Kashabowie	182
Dog (Frontenac)	51	Esnagi	160	Gaugino	165	Gullrock	171	Icarus	175	Kashagawigamog	67
Dog (Haliburton)	51	Esson	54	Gavor	164	Gullock	171	Icy	175	Kashwakamak	67
Dog (Thunder Bay)	154	Esten	160	Geiger	164	Gullwing	170	Indian (Cochrane)	176	Kashabog	67
Dogpaw	154	Eugenia	54	Geneva	164	Gun	170	Indian (English River)	176	Katagi	183
Dogtooth	154	Eva	160	Gennis	164	Gunn Cr	62	Indian (Hassard & McBride, Sudbury)	175	Katchewanooka	68
Dollars	50	Evangeline	161	George (Bruce)	56	Gurd	62	Indian (Kenora)	176	Katimiagamak	183
Dollyberry	154	Expand	161	George (Cochrane)	164	Gurney	170	Indian (McPhail & Earl, Sudbury)	176	Katodawa	183
Dominion	154	Eye	161	George (Manitoulin)	164	Gustauson	170			Kattawagami - see (voir) Lawagamau	188
Don R.	50	Eyre	54	Georgian Bay GB1 (L. Huron)	295					Katzenbach	183
Donald	155			Georgian Bay GB2 (L. Huron)	296	H				Kawagama	68
Donaldson	155	F		Georgian Bay GB3 (L. Huron)	296	Haas	62	Irene	64	Kawawegama	183
Donnegana	155	Factor	161	Georgian Bay GB4 (L. Huron)	297	Hailstone	170	Iron (Nipissing)	177	Kawene	183
Donnelly	155	Fairbank	161	Georgian Bay GB4a (L. Huron) 296		Haines	62	Iron (Sudbury)	177	Kawinogans R. (2)	183
Dora	155	Fairy (Halton)	54	Ghost (Cochrane)	164	Halfway (Muskoka)	62	Iron Range	177	Kay	182

Doré (Kenora)	155	Fairy (Muskoka)	55	Ghost (Kenora)	165	Halfway (Sudbury)	171	Irwin	177	Kearns	182
L. Doré (Renfrew)	50	Falls	160	Gibraltar	165	Haliburton	62	Isaac	65	Kebskwasheshi	182
Dotty	50	Fanshawe Reservoir	55	Gibson (Muskoka)	57	Holiday	171	Isabella	65	Keel	182
Doucette	156	Faraday	54	L. Gibson (Niagara)	57	Halls	63	Island (Parry Sound)	65	Keelor	183
Douglas	156	Farlain	54	Gifford	165	Hambly	63	Island (Cochrane)	176	Keenoa	183
Dovetail	156	Farley	160	Gillies	58	Hamilton Harbour (L. Ontario)	273	Island Dam	176	Keg	183
Drag	51	Farrel	54	Giroux (Parry Sound)	58	Hamlock #1	63	Island (Cochrane)	176	Kekekuab	183
Driftwood	156	Farrell	54	Giroux (Timiskaming)	165	Hamlock #2	63	Island (Dufferin)	65	Kelley	183
Dropledge	51	Farren - see (voir) Farrell	54	Gloucester Pool	58	Hammell	171	Island (Kenora)	176	Kelly	68
Dryberry	156	Fat	160	Go Home	59	Hammer	171	Island (Timiskaming)	177	Kelso Reservoir	68
Dubourne Lake - see (voir) L. of the Mountains	207	Favel	160	Godson	165	Hampton	171	Islington	177	Kemp	183
Duchabani	156	Favourable	160	Goetz	165	Hangstone	171	Ivanhoe	177	Kenetogami	184
Duck (Guilford, Haliburton)	51	Fawn (Kenora)	160	Golden	59	Hanlan	172			Kennebec	69
Duck (Minden, Haliburton)	51	Fawn (Muskoka)	55	Gong	166	Hansen	172			Kennedy	64
Dudmon - see (voir) Loon	73	Fergusons	55	Gooch	166	Hanson	172	J		Kennisis	69
Duffin Cr. (east)	52	Fernow	160	Gooderham	59	Harmon	172	Jack	66	Kenogami	184
Duffin Cr. (west)	52	Fields	161	Goodwin	58	Harp	63	Jackfish Bay (L. Superior)	304	Kenogaming	184
Duffin Cr. Marsh	51	Fife	161	Gooseneck	166	Harricanaw R.	172	Jackfish (Thunder Bay)	177	Kenogamisiss (2)	184
Dumbell (Algoma)	157	Fifteen Mile	55	Gorden	166	Harris (Cochrane)	172	Jacks (Parry Sound)	66	Kenogamisissi	185
Dumbell (Simcoe)	52	Fifth Depot	55	Gordon	167	Harris (Parry Sound)	62	Jacks (Renfrew)	66	Kernick	69
Dumbell (Sudbury)	157	Findlay	161	Goudreau	167	Hartman	173	Jacob	177	Kerr (Lanark)	69
Dummer	52	Finlayson (Seine River)	161	Gough	167	Hawk (Algoma)	173	Jean (Rainy River)	178	Kerr (Timiskaming)	185
Duncan	157	Fire Hill	161	Goulais Bay area (L. Superior)	304	Hawk (Kenora)	173	Jean (Sudbury)	178	Kesagami	184
Dunlop	157	Fish - see (voir) #625	267	Goulais	167	Hawkeye	173	Jeanette	178	Kesagami R.	184
Durell	157	Fisher	55	Goulais R.	166	Hawley (Kenora)	173	Jeanne	178	Kettle Cr.	68
Dutton	52	Fitchie	161	Gourlay	166	Hawley (Kenora)	172	Jemar	178	Key R.	68
Duval	157	Five Mile	162	Govan	58	Hays	172	Jerry	179	Keys	184
		Flack	162	Gowan	166	Hayward	172	Jim Edwards	179	Kilburn	184
		Flaherty	55	Gowganda	166	Hazelwood	172	Jimchrist	179	Killala	184
E		Flanders	162	Grace	166	Hazen	172	Joe (Cochrane)	179	Kilvert	184
Eabamet	156	Flatt	162	Graham Cr. - Port Newcastle	58	Head	62	Joe (Sudbury)	179	Kimball	68
Eady	156	Fletcher	56	Graham (Algoma)	167	Healey (Muskoka)	62	Johnnie	179	Kindogan	185
Eagle (Frontenac)	53	Florence	162	Graham (Leeds)	58	Healey (Parry Sound)	62	L. Jojo (Thunder Bay)	179	Kingscote	69
Eagle (Haliburton)	52	Foote	56	Grand R. (4)	58	Heart	63	L. Jojo (Dundas)	66	Kinloch	185
Eagle (Kenora)	156	Forest	56	Grandeur	167	Heaney	63	Joly	178	Kinogama	185
Eagle (Osseau River)	156	Fortescue	56	Granitehill	167	Helen (Manitoulin)	172	Jordan Harbour (L. Ontario)	273	Kioshokowi	69
Eagle (Parry Sound)	53	Fortune	56	Grant	167	Helen (Thunder Bay)	173	Jordan (Haliburton)	66	Kirkness	185
Eaglehead	157	Foster	162	Grass	61	Henderson	173	Jordan (Hastings)	67	Kirkpatrick	185
East (Kenora)	157	Four Mile	57	Grassy (Algoma)	167	Heron (Rainy River)	173	L. Joseph	67	Kishikas	185
East (Prince Edward)	53	Fourth Depot	57	Grassy (Rainy River)	168	Heron (Algoma)	173	Jowsey	178	Kittson	186
East Shining Tree	157	Fox (Sudbury)	162	Grassy (Seine River)	168	Herrick	173	Jubilee	178	Klotz	186
Eastern Basin (L. Erie)	288	Fox (Muskoka)	57	(Timiskaming)	168	Herridge	174	Julian	67	Knife	186
Eastern	52	Foxville Cr.	163	Grassy (Sudbury)	167	Hicks (Hastings)	63	Jumping Cariboo	178	Knight	186
Eaton Hall (Seneca)	52	Fraleck	163	Grassy - see (voir)		Hicks (Thunder Bay)	174			Knob	186

Kokoko	187	Little Sturge	190	Magpie R. (2)	195	Memesagamesing	78	Mud (Renfrew)	84	Obaskaka	213
Koshlong	69	Little Tomiko	190	Maitland R. (4)	77	Menako	203	Muldrews	84	Obonga	213
Kukagami	187	Little Trout (Kenora)	190	Makami	196	Mephisto	79	Murphys	84	Obushkong	214
Kukukus	187	Little Trout (Sudbury)	190	Makobe	196	Mercer	203	Murray (Algoma)	208	Off	214
Kushog	69	Little Turtle	191	Makokibatan	196	Mercutio	203	Murray (Sudbury)	208	Ogoki	214
Kwagama	187	Little Vermilion	191	Makonie	196	Mesomikenda	203	Muskasenda	208	Oke	214
Kwinkwaga	186	Little Wawa	191	Malachi	196	Meta	203	Muskeg	208	Okiniada	214
L		Livingstone	73	Maley Reservoir	197	Methuen	79	L. Muskoka (2)	85	Old Man	214
LIAmable	69	Loafers	73	Mamainse	197	Metionga	202	Muskoka R. - Port Sydney to Bracebridge	85	Old Welland Canal (2)	86
La Cloche	186	Loch Garry	56	Mameigweess (Isley, Kenora)	197	Michaud	202	Muskosung	208	Old Woman	215
La Cloche	186	Loganberry	191	Mameigweess (Kenora)	197	Michi	203	Muskosung	208	Old Woman R.	215
Labitche	186	Lola	191	Manion	197	Michipicoten Island area (L. Superior)	304	Muskkrat (Rainy River)	209	Oliphant	87
Lac des Îles	175	Long (Kenora)	192	Manitou	196	Michipicoten R.	202	Muskkrat (Renfrew)	84	Oliver	87
Lac des Mille Lacs	203	Long (Lanark)	73	L. Manitou	196	Michiwakenda	202	Musselman	84	Onaman	215
Lac du Milieu	203	Long (Sudbury)	192	Manitou R.	196	Middle Bay of Quinte (L. Ontario)	277	Muswabik	209	Onaping	215
Lac Georges	57	Long (Thunder Bay)	192	Manitouwaba	76	Middle Corridor (St. Lawrence)	282	Mykiss	84	Opnie	215
Lac La Cave	186	Long (Milner, Timiskaming)	193	Manitouwabing	76	Middle Maitland R.	79	Mystery	209	Opakopa	214
Lac La Croix	186	Long (Timiskaming)	193	Manitouwadge	196	Middle St. Clair R. (L. Erie)	290	Nabakwasi	209	Opasatika	214
Lac La France	186	Long - see (voir) Oliphant	87	Manitowik	196	Midland Park - see (voir) Little Mile	203	Nabdoe	84	Opasquia	214
Lac Seul	237	Long Point Bay (L. Erie)	286	Maple	196	Midlothian	72	Nabimina	209	Opeepeesway	214
Lac St. Jean	232	Longbow	193	Marchington	196	Migisi	79	Nagagami	208	Opeongo	87
Lac Ste. Thérèse	233	Longlegged	193	Margaret	197	Mijnemungshing	203	Nagagamis	208	Opikeigen	215
Lady Evelyn	187	Longpoint	193	Margueratt	197	Mill	79	Nagasin	208	Opinicon	88
Lady Ruth	187	Loom (Haliburton)	73	Marie Louise	197	Mill Pond	80	Nagorn - see (voir) Burnt Dam	143	Opinnagau (East)	215
L. La Muir	70	Loon (Parry Sound)	72	Marina	197	Miller Cr.	80	Nalla	208	Opinnagau R.	215
Lang (Algoma)	187	Loonhaunt	192	Marks	197	Millichamp	80	Namakan	208	Opishing	215
Lang (Kenora)	187	Lorimer	72	Marl	76	Mills	204	Nameawaminikan - see (voir) Sturgeon R.	244	Oram	88
Lang (Sudbury)	187	Lorrain	192	Marlatt's Pond	76	Milne Reservoir	80	Namawaminikan - see (voir) Sturgeon R.	244	Orange	215
Larder	187	Loughborough	72	Marquette	198	Miminska	204	Negwazu	208	Orangeville Reservoir	88
Laundrie	188	Louisa	192	Marmion	197	Miniss	204	Nellie	209	Ord	215
Laurentian	188	L. Louisa	72	Marne	198	Ministic	205	Nelson (Sudbury)	209	Orr	89
Lauzon	188	Louise (Leitch, Cochrane)	192	Marquette	198	Mishinik	204	Nelson (Thunder Bay)	209	Oscar	215
L. Lavielle	70	Louise (Studholme, Cochrane)	192	Marshallok	198	Mindemoya	204	Nemegosenda	209	Oshawa Cr.	89
Lawagamau	188	Lount (English River)	193	Marshland	198	Minisakwa	205	Nepahwin	209	Oshawa Harbour (Lake Ontario)	89
Lawrence	189	Lovesick	72	Marten	198	Miniss	205	Nepewassi	210	Oshawong	216
Le Grou	70	Low Water	194	Martindale Pond	77	Ministic	205	Net	210	Osinawi	216
Leatherroot	70	Lower Aitken	193	Martison	198	Mink	80	Nettogami	210	Oskawe	216
Leech	70	Lower Allumette	73	Mary	78	Minnehaha	204	Newboro	85	Osnaburgh	216
Leggat	70	Lower Bay of Quinte (L. Ontario)	278	Massey - see (voir) Lac St. Jean	232	Minnitaki	204	Niger	85	Oswego Cr.	88
Leonard	71	Lower Beverley	73	Matagamasi	199	Misema	204	Night Hawk	211	Otakatan	217
Leroy	189	Lower Buckhorn	73	Matawin R.	199	Mishi	204	Nikip	211	Other Man	217
Lillabelle	189	Lower Deception	193	Matchedash (Long)	78	Mishibishu	204	Nine Mile	85	Otonabee R. (3)	88
Limerick	71	Lower Detour	193	Matchett	199					Ottawa R. (5)	90/217
Limestone Cr.	189			Mather	199						

Linger	189	Lower Detroit R. (L. Erie)	289	Matinenda	199	Miskoway	81	Ninth	211	Otter (Frontenac)	90
Lingham	71	Lower Fletcher	74	Mattagami	198	Miskwabi	81	Niobe	211	Otter (Parry Sound)	91
Lingman	189	Lower Hay	74	Mattagami R. (8)	198	Missinaibi	204	Nipigon Bay (L. Superior)	303	Otisse	217
Link	189	Lower	193	Mattawa	200	Missinaibi R. (lower)	205	L. Nipigon	210	Otty	91
Linn	188	Lower Manitou	194	Mattice	200	Missisa	205	L. Nipissing	210	Otukamamoan	217
Lisgar	188	Lower Matagamasi	194	Mawn	200	Missisicabi R.	205	Nith R.	85	Oudaze	91
L. Lisgar	71	Lower Minnipuka	194	Max	201	Mississagagon	81	Nora	211	Ouellet	216
Little	72	Lower Muldrew	194	Maxwell	201	Mississagi R. (2)	206	Norcan	86	Owlet	216
Little Abitibi	188	Lower Niagara R.		May	201	Mississagna	80	North Caribou	212	Oxtongue	92
Little Agawa	188	(L. Ontario)	272	Maynard (English River)	201	Mississippi	80	North Channel NC1 (L. Huron)	296	Ozhiski	216
Little Bald	70	Lower Notch	195	McCabe	201	Mississippi R. (4)	81	North Channel NC2 (L. Huron)	297	Ozine Cr.	216
Little Bob	70	Lower Opikiniimika	195	McCann	78	Mistango	206	North Channel NC2a (L. Huron)	298		
Little Cedar	188	Lower Oshkegami	195	McCarroll	200	Mistinikon	206	North Cr.	86		
Little Chiblow	189	Lower Paudash	74	McCarthy	200	Mitchell	82	North Driftwood R.	212	Paguchi	216
Little Credit R.	70	Lower Rideau	74	McCauley	78	Mohawk	82	North French R.	212	Pagwachuan	217
Little Crooked	70	Lower Shebandowan	195	McCharles	200	Moira	83	North Hubert	212	Pakashkan	217
Little Crow	70	Lower Steeprock - see (voir)		McConnell	200	Moira R. (3)	83	North (Parry Sound)	86	Pakeshkag	92
Little Dudmon	70	Apungsisagen	131	McCraney	78	Mojikit	206	North (Thunder Bay)	211	Pakhoan	217
Little Eva	189	Lower St. Clair R. (L. Erie)	290	McCrea	200	Mold	206	North Raft	212	Pakwash	217
Little French R.	189	Lower Tweed	195	McCulloch	200	Molson	206	North Scot	213	Palgrave Reservoir	92
Little Gordon	189	Lower Twin	195	McEwan	201	Monahan Drain	82	North Spirit	213	Palmerston	92
Little Gull (Haliburton)	71	Lowry - see (voir) Blue Rock	34	McFadden	79	Monck	82	North Tweed	213	Pan	217
Little Gull (Kenora)	189	Lucknow R.	75	McFarlane	201	Monmonawson	207	North Wind	213	Panache	217
Little Grassy (Seine River)	189	Lulu	194	McGarvey	79	Montreal R.	207	Northeastern Ontario		Pancake R.	218
Little Hawk	71	Luther Marsh Reservoir	75	McGivern	201	Montreuil	207	(L. Ontario)	277	Papakomeka	218
Little Jackfish R. (Lower)	190	Lutterworth	75	McIntosh	201	Moon R.	83	Northern Light	212	Papineau	92
Little Joe	190	Lynde Cr. Marsh	75	McKay (Muskoka)	79	Moose	207	Northwestern Ontario		Park	93
Little Kennisis	71	Lynn R. (2)	75	McKay (Thunder Bay)	201	Moose R. (2)	206	(L. Ontario)	274	Parkhill Reservoir	93
Little Kesagami	190	Lyon	194	McKellar	79	Mooseskull	206	Norway	86	Parks	218
Little Kishkutena	190	Lyns Cr. (3)	74	McKenzie Cr.	79	Moot	83	L. Nosbonsing	87	Partridge Crop (Seine River)	218
Little (Muskoka)	72			McKenzie	79	Moray	206	Nottawasaga R.	87	Pashkokogan	219
Little (Simcoe)	71			McLaughlin Bay (Lake Ontario)	78	Morris	206	Nungesser	212	Patten R.	219
Little Maitland R.	72	M		McLeister	202	Morrison (Huron)	83	Nunikani	87	Patterson	93
Little Metionga	190	Ma		McMahon	202	Morrison (Muskoka)	83	Nursey	212	Paudash (Haliburton)	92
Little Missinaibi	191	Mac		McNab	78	Mose	207	Nym	212	Paudash (Sudbury)	219
Little Mose	191	Macutagon	194	McQuaby	78	Moseley	207			Pays Plat R.	219
Little Mykiss	72	Madalaine	194	Meachs	78	Mosquito	207			Pearce	219
Little Panache	191	Madawanson	194	Mead - see (voir) Meadow	78	Mount	207	O		Pearl	219
Little Ridley	191	Madawaska	75	Meadow	78	Mountain	84	O'Sullivan	216	Pebonishewi	218
Little Sachigo	191	Madawaska R.	76	Meadow	78	L. of the Mountains	207	Oak (Hastings)	86	Pedro	218
Little Sandbar	191	Madden	194	Meandering	202	Moundsberg Reservoir	84	Oak (English River)	213	Pekagoning	218
Little Serpent	190	Maggotte	195	Meggisi	202	Mozhabong	207	Oak (Peterborough)	86	Pelicanpouch	218
Little Serpent	190	Magiss	195	Megisan	202	Mud (Kenora)	208	Oastler	86	Penassens	218
Little Silver	73	Magnet	195	Melchett	202	Mud (Parry Sound)	84	Oba	213	Penassi (Kenora)	218
Little Sister	190	Magnetawan R.	76	Melick	202			Obakamiga	213		

Penassi (Timiskaming)	219	Q	Round (Peterborough)	100	Scotia	236	Solitaire	108	L. Temagami	244	
Penelon	219	Quemnico	225	Round (Parry Sound)	101	Scott	237	Sothman	241	Temperance	114
Peninsula Harbour		Quetico	225	Round (Renfrew)	101	Scott - see (voir) Bauldry	134	South Anvil - see (voir) Mystery	209	Tenfish	246
(L. Superior)	305	Quirke	224	Round (Timiskaming)	230	L. Scugog	103	South Beatty	242	Tetapaga	246
Peninsula	92			Round (Sudbury)	230	Scugog R. (2)	104	South Branch	242	Tetu (English River)	247
Perch	219	R		Round Schooner	100	Seagram	237	South Floodwood	242	Thaddeus	247
Percy (Kenora)	219	Rabbit	224	Rous	231	Seagull	105	South (Haliburton)	109	Thames R. (9)	114
Percy (Haliburton)	93	Racine	224	Routine	231	Second Depot	105	South (Leeds)	109	Theatre	247
Percy Reach	93	Radisson	224	Rowan	231	Second Government	237	South Nation R. (3)	109	Therault	248
Perrault	220	Raft	224	Rowe	231	Seeber	237	South Portage	108	Thieving Bear	248
Perreault	219	Ragged Wood	225	Rude	232	Seine R.	237	South R.	109	Third Depot	116
Peshu	220	Rainy (Rainy River) (3)	225	Rufus	232	Seine R. Diversion (3)	237	South Scot	242	Thirteen Island	116
Petawawa R.	93	Rainy (Parry Sound)	96	Rugby	232	Selwyn	236	Sowden	242	This Man	248
Peter	220	Rainy R. (3)	226	Rush	232	Semiwite	236	Spangle	242	Thistle - see (voir) Island	176
Peterlong	220	Raisin R.	97	Rushbrook	232	Separation (English River)	236	Spanish R. (3)	243	Thompson	248
Petersen	220	Ramsey (Kim & Neelon, Sudbury)	227	Ruth	100	Separation (Timiskaming)	236	Sparkling	243	Thor	248
Peterson	220	Ramsey (Elizabeth, Sudbury)	227	Ryan	100	Seseganaga	237	Sparrow	109	Thorning	249
Pettit	221	Ramsay	227	Rylstone	101	Sesekinika	237	Speckled Trout Cr.	242	Thousand Islands area	
Pevensey - see (voir) Loon	72	Randolph	227			Setting Net	237	Speed R. (5)	109	St. Lawrence)	282
Peyton	94	Ranger	226	S		Severn R.	237	Speight	242	(Middle) Three Duck	249
Pharand	221	Rapid	226	L. aux Sables	232	Seymour	105	Spinweb	242	Three Mile (Muskoka)	116
Pic R.	221	Raven (Haliburton)	97	R. aux Sables	233	Shabomeka	104	Splitrock	242	Three Mile (Parry Sound)	116
Pichogen	221	Raven (Sudbury)	226	Sachigo	233	Shabu	238	Spring (Fowke)	111	Three Nations	249
Pickeral (Cochrane)	220	Raven (Timiskaming)	226	Saddle	233	Shacabac	238	Sproule	242	Threecorner	249
Pickeral (Kenora)	220	Rawcourt	226	Saganagons	233	Shack (Cochrane)	238	Spruce (Kenora)	242	Threenarrows	249
Pickeral (Parry Sound)	94	Rawhide	226	Saganash	233	Shack (Timiskaming)	238	Spruce (Kenora)	242	Thunder Bay Inner Harbour area	
Pickeral (Rainy River)	220	Rawn Reservoir	226	St. Amand	232	Shackleton	238	Square	243	(L. Superior)	303
Pickeral R.	94	Rawson	227	St. Andrews	101	Shaco	239	Squeers	243	Thunder Bay Outer Harbour area	
Pickle	220	Reading	227	St. Anthony	232	Shades Mill Reservoir	104	Starnes	243	(L. Superior)	302
Pickwick	221	Reaume	227	St. Catharines - Water Intake Canal	101	Shadow	105	Starvation -	243	Thunder	249
Pie Island/Schreiber Point area		Rebecca	97	Canal	101	Shakespeare Pond	105	Steel	243	Tide	248
(L. Superior)	303	Redcedar	227	St. Charles	232	Shakwa	239	Steel R.	243	Tilden	248
Pierce	221	Red Deer	97	L. St. Clair (L. Erie)	288	Shannon	239	Steenburg	111	Timber	248
Pierre	221	Red Hill Cr.	97	L. St. Francis (St. Lawrence)	282	Sharbot	105	Steep Rock	243	Timberwolf	117
Pigeon (Peterborough)	94	Red Horse	96	L. St. Francis at Raisin R. (St. Lawrence)	282	Sharp	239	Still	244	L. Timiskaming	248
Pigeon (Timiskaming)	221	Red (3)	228	L. St. John	101	Shawanaga River - see (voir) Rock Island	99	Stinkfish	244	Titmarsh	249
Pigeon R.	95	Red Pine	96	St. Joseph	232	Shawenegog	106	Stirland	244	Tobacco	249
Pikangikum	221	Red Rock	228	L. St. Joseph (Kenora)	233	Shebandowan R.	239	Stoco	110	Tocheri	249
Pike (Cochrane)	222	Red Squirrel	228	L. St. Joseph (Thunder Bay)	233	Shebeshekong	106	Stoddart	244	Tom Chief	250
Pike (Lanark)	95	Redhorse	96	St. Leonard	233	Shelfield Long	106	Stony	110	Tom (Cochrane)	249
Pike (Manitoulin)	221	Redpine	229	L. St. Lawrence	283	Sheldien	239	Stormy (Haliburton)	111	Tom (Kenora)	249
Pike (Timiskaming)	222	Redrock	96	St. Marys R. (L. Huron)	299	Sheppard	107	Stormy (Kenora)	244	Tomiko	250
Pikwans	222			St. Nora	102	Sherborne	107	Stormy - see (voir) Patterson	93	Tony	250
Pilgrim	222							Stouffer	244	Toodee	250

Pinard Cr.	222	Redstone	96	L. St. Peter	102	Sheridan	239	Stranger	244	Toogood Pond	117
Pine (Haliburton)	94	Redstone R.	229	St. Raphael	233	Sherman	239	Stratton	245	Toole	250
Pine (Muskoka)	94	Regal	229	Sakwite	233	Shikwamkwa	238	Stull (Kenora)	245	Tooth	250
Pine R.	94	Regan	229	Salerno	102	Shillabeer	238	Stull (Sudbury)	245	Toothpick	251
Pinehurst.	94	Remi	229	Salmon Trout	103	Shillington	238	Stumpy	245	Toronto Offshore Area (L. Ontario)	274
Pinel	222	Rennie	229	Samreid	234	Shirley	238	Sturge	245	Toronto Waterfront Area (L. Ontario)	274
Pipe	223	Restoule.	97	Sand (Algoma)	235	Shoal (Kenora)	238	Sturgeon R. (4)	244	Torrance	251
Pipestone	223	Ret.	229	Sand (Alexandra, Cochrane)	235	Shoal (Seine River)	238	Sturgeon (Renfrew)	111	Tower	251
Pishidgi	223	Reynar	228	Sand (Cochrane)	234	Shrub	239	Sturgeon (Victoria)(2)	111	Towers	117
Pittock Reservoir	94	Rib	228	Sand (Frontenac)	103	Silcox	239	Sucker (Kenora)	245	Trailer - see (voir) Lake 18L	267
Pitukupi	223	Rice (Peterborough)(2)	97	Sand (Leeds & Grenville)	103	Silent	107	Sucker (Manitoulin)	245	Trap	251
Pivabiska	223	Rice (Sudbury)	228	Sand (Parry Sound)	103	Sill	239	Sucker (Nipissing)	245	Trapline	250
Pledger	222	Ricestalk	228	Sand (Sudbury)	235	Silver Fox	239	Sucker R.	245	Trapnarrow	250
Plevna - see (voir) Sand	103	Richard	228	Sand (Thunder Bay)	235	Silver Fox	107	Sugarbush	245	Treeby	250
Plum	222	Richardson	228	Sand Point	235	Silver (Manitoulin)	239	Sunbow	245	Trent R. (2)	117
Pogamasing	222	Rideau R. (3)	98	Sandbar	234	Silver (Kenora)	239	Sup	245	Triangular	250
Ponnsford	222	Riley	98	Sandbeach	234	Silver (Lanark)	107	Sutton	246	Trident	250
Pony	222	Ritchie	229	Sandford	234	Silver (Thunder Bay)	239	Sutton R. (2)	246	Trollope	250
Poohbah	222	Roaring R.	229	Sandison	234	Simon	240	Swan (Kenora)	246	Trout (Kenora)	250
Popeye (Poppy)	223	Robertson	98	Sandstone	235	Sims	240	Swan (Nipissing)	112	Trout (Kenora)	251
Poplar	223	Robin (Cochrane)	229	Sandybeach - see (voir) Big Sandy	138	Sinaminda	240	Sweetwater	246	Trout (Nipissing)	116
Poppy	223	Robin (Parry Sound)	99	Sandy (Kenora)	234	Sinclair	240	Sweny - see (voir) Grass	61	Trout (Paxton, Nipissing)	117
Populus	223	Robinson (Hastings)	99	Sandy (Peterborough)	102	Singapore	241	Sydenham	112	Trout (Parry Sound)	116
Porcupine	223	Robinson (Rainy River)	229	Sandy #1	102	Sisseny	241	Sydenham R. (3)	113	Trout (Renfrew)	116
Porcus	224	Robinson (Sudbury)	229	Sandy #2	102	Six Mile	107	Skeleton (Muskoka)	107	Trout (Sudbury)	251
Portage (Haliburton)	95	Rochester	230	Sans Chambre	234	Skeleton (Timiskaming)	241	Skinner	241	Trout - see (voir) Otukamamoo	217
Portage (Parry Sound)	95	Rock Island (Nipissing)	231	Santoy	234	Skog	241	Skog	241	Trout Lake R.	251
Powell	224	Rock Island (Parry Sound)	99	Sapawe	234	Skookum	240	Skootamatta	107	Takwata	247
Prairie Bee	224	Rock (Algoma)	230	Sarah	234	Sleep	240	Sleep	240	Talbot R.	112
Prairie	224	Rock (Kenora)	234	Sasaginaga	235	Slipper (Algoma)	240	Slipper (Algoma)	240	Tallan	252
Pratt	224	Rocky Island	231	Saugeen R. (2)	102	Slipper (Haliburton)	108	Slipper (Haliburton)	108	L. Talon	245
Premier	224	Rocky Saugeen R.	99	Savanne	235	Smiley	240	Smiley	240	Talon - see (voir) Ghost	165
Press	225	Rodd	231	Savant	235	Smoke	108	Smoke	108	Tangamong	112
Preston	95	Roddy	231	Savoy	235	Smoky	108	Smoky	108	Tasso	112
Pringle	225	Roger	99	Saymo	235	Smye	240	Smye	240	Tatachikapika	247
Professor's	95	Rollo	231	Scarfe	236	Snigisi - see (voir) Migisi	79	Snigisi - see (voir) Migisi	79	Tay R. (2)	112
Prospect	96	Rondeau Bay (L. Erie)	287	Schamerhorn - see (voir) Clear Schewabik	236	Snook	240	Snook	240	Tea	113
Proudfoot - see (voir) Island	65	L. Rosseau	99	Schistose	236	Snowdrift	241	Snowdrift	246	Tebeau	246
Pullan	225	Rossmere	231	Schryburt	236	Snowflake	241	Snowflake	241	Tedious	113
Purdum	225	Rouge R.	100	Scott - see (voir) Lake 2L	267	Snowshoe	241	Snowshoe	241	Tee	246
Purdy	96	Rouge R. Marsh	100	Scotch	236	Solace	241	Solace	241	Teeswater R.	113
Pusey	96	Roughrock	231								
Puslinch	96	Round Island.	100								

U	
Umfreville (English River)	252
Union	252
Unnamed #420	117
Upper & Lower Ross	253
Upper Bay of Quinte (L. Ontario) (3)	277
Upper Beverley	117
Upper Cranberry - see (voir) Heron	173
Upper Detroit R. (L. Erie)	289
Upper Hunters	253
Upper Kesagami	253
Upper Manitou	253
Upper Marmion	253
Upper Mazinaw	78
Upper Medicine Stone	253
Upper Niagara R. (L. Ontario)	272
Upper Pancake	254
Upper Rideau	118
Upper St. Clair R. (L. Erie)	289
Upper Windigo	254
Upturnedroot	254
V	
Venetion	254
Vermilion	254
Vermilion R.	255
Victoria (Kenora)	255
Victoria (Timisking)	255
Vista	255
W	
Wababimiga	254
Wabagishik	254
Wabaskang	254
Wabatongushi	254
Wabicock	255
Wabigoon	255
Wabigoon R.	255
Wabikoba	256
Wabinosh	256
West Shining Tree	260
Western Basin (L. Erie)	286
Western Ontario (L. Ontario)	273
Whalen	260
Wheatley Harbour (L. Erie)	286
Whiskey	260
Whistle	261
Whitby Harbour (L. Ontario)	276
White	260
White - see (voir) Dummer	52
White Bear	261
White Oak	261
White Otter (2)	261
White R. (4)	261
Whitefish (Algoma)	261
Whitefish (Kenora)	261
Whitefish (Sudbury) (2)	260
Whitefish (Thunder Bay)	261
Whitefish (Wawa)	260
Whitemud	260
Whitepine	262
Whitesand	262
Whitestone	262
Whitewater (2)	263
Whitson	263
Wicksteed (Algoma)	262
Wicksteed (Nipissing)	263
Wigwascence	262
Wilbur - see (voir) Mud	84
Wild Potato (Seine River)	262
Wildgoose	262
Wilmot	263
Wilson (Cochrane)	263
Wilson (Kenora)	263
Wilson (Nipissing)	263
Windermere	263
Windfall	264
Windigo	264
Windigokan	264
Windy	264
Wingiskus	265
Winisk	265

Waboosekon	256	Winisk R. (2)	264
Wakami	256	Winnange	264
Wakomata	256	Winnipeg R. (2)	264
Wakwayowkastic	257	Wintering (Kenora)	265
Walker	257	Wintering (Thunder Bay)	265
Walleye	257	Wistiwasing	266
Walotka	257	Withers	266
Wanapitei	256	Wizard	266
Wanapitei R.	256	Wolf	266
Wangoon	256	Wolfe - see (voir) Beatty	30
Wanzatika	256	Wolverine	266
Wapageisi	256	Woman	266
Wapesi	257	L. of the Woods	265
Wapikaimaski	257	Wowun	267
Ward	257	Wright	267
Wasaksina	257	Wyder	267
Wasaw	257		
Wasi - see (voir) Wistiwasing	266	Y	
Wasicho	257	Yorston	266
Watabeag	258	Yorston R.	266
Watersnake	258	Your	266
Watt - see (voir) Clear	44		
Wavell	258	Z	
Wawa	258	Zadi	266
Wawagoshe	258	Zigzag	266
Wawang	259	Zinger	266
Waweig	259	Zizania	266
Wawiashkashi	259		
WE66-23	259	#625	267
Weagamow	259	Lake 18L	267
Weckstrom	258	Lake 2L	267
Weewullee	258		
Weikwabinonaw	258		
Welcome	258		
Weller	258		
Wenasaga	258		
Wendigo	259		
Wenebegon	259		
Werner	259		
Weshaygo	259		
West Kabenung	259		
West	258		
West Larkin	260		

Fish Names¹

Noms des poissons¹

English Common Name	Nom français	Scientific Name Nom scientifique
Alewife	Gaspereau	<i>Alosa pseudoharengus</i> (Wilson)
American Eel, Eel, Common Eel	Anguille d'Amérique	<i>Anguilla rostrata</i> (LeSueur)
Atlantic Salmon	Saumon de l'Atlantique	<i>Salmo salar</i> (Linnaeus)
Bigmouth Buffalo	Buffalo à grande bouche	<i>Ictiobus cyprinellus</i> (Valenciennes)
Black Crappie, Crappie, Calico Bass	Marigane noire	<i>Pomoxis nigromaculatus</i> (LeSueur)
Bloater, Hoy's Cisco	Cisco de fumage	<i>Coregonus hoyi</i> (Gill)
Bluegill, Bluegill Sunfish, Bream	Crapet arlequin	<i>Lepomis macrochirus</i> (Rafinesque)
Bowfin, Dogfish, Lawyer	Poisson-castor	<i>Amia calva</i> (Linnaeus)
Brook Trout, Speckled Trout, Square-tail, Aurora Trout, Brookie	Omble de fontaine	<i>Salvelinus fontinalis</i> (Mitchill)
Brown Bullhead, Common Catfish, Mudcat	Barbotte brune	<i>Ameiurus nebulosus</i> (LeSueur)
Brown Trout, German Brown Trout	Truite brune	<i>Salmo trutta</i> (Linnaeus)
Burbot, Ling, Maria, Freshwater Cod, Lawyer	Lotte	<i>Lota lota</i> (Linnaeus)
Carp, Mirror Carp	Carpe	<i>Cyprinus carpio carpio</i> (Linnaeus)

English Common Name	Nom français	Scientific Name Nom scientifique
Northern Pike, Great Northern Pike, Jack, Pike	Brochet, grand brochet	<i>Esox lucius</i> (Linnaeus)
Pink Salmon	Saumon rose	<i>Oncorhynchus gorbuscha</i> (Walbaum)
Pumpkinseed, Common Sunfish	Crapet-soleil	<i>Lepomis gibbosus</i> (Linnaeus)
Quillback Carpsucker, Quillback, Drum	Couette	<i>Carpiodes cyprinus</i> (LeSueur)
Rainbow Smelt, Smelt	Éperlan arc-en-ciel, Éperlan du nord	<i>Osmerus mordax mordax</i> (Mitchill)
Rainbow Trout, Steelhead	Truite arc-en-ciel	<i>Oncorhynchus mykiss</i> (Walbaum)
Redhorse Sucker, Northern Redhorse, Common Mullet	Suceur rouge	<i>Moxostoma macrolepidotum</i> (LeSueur)
Rock Bass, Redeye	Crapet de roche	<i>Ambloplites rupestris</i> (Rafinesque)
Round Whitefish, Menominee	Ménomini rond	<i>Prosopium cylindraceum</i> (Pallas)
Sauger, Sand Pickerel, Sand Pike	Doré noir	<i>Sander canadensis</i> (Smith)
Siscowet, fat Lake Trout, fat	Siscowet	<i>Salvelinus namaycush siscowet</i> (Agaissiz)
Smallmouth Bass, Black Bass	Achigan à petite bouche	<i>Micropterus dolomieu</i> (Lacépède)

Channel Catfish, Channel Cat	Barbue de rivière	<i>Ictalurus punctatus</i> (Rafinesque)	Splake, Wendigo	Truite moulac	Hybrid of <i>Salvelinus namaycush</i> (Walbaum) and <i>Salvelinus fontinalis</i> (Mitchill)
Chinook Salmon Chinook, King Salmon	Saumon quinnat	<i>Oncorhynchus tshawytscha</i> (Walbaum)	Lake Sturgeon, Sturgeon	Esturgeon de lac charbonnier	<i>Acipenser fulvescens</i> (Rafinesque)
Cisco, Lake Herring	Cisco, Cisco de lac	<i>Coregonus artedii</i> (LeSueur)	Walleye, Yellow Walleye, Pickerel, Yellow Pickerel, Walleyed Pike, Pike-Perch	Doré	<i>Sander vitreus</i> (Mitchill)
Coho Salmon	Saumon coho	<i>Oncorhynchus kisutch</i> (Walbaum)	White Bass, Silver Bass	Bar blanc	<i>Morone chrysops</i> (Rafinesque)
Freshwater Drum, Sheepshead, Drum	Malachigan	<i>Aplodinotus grunniens</i> (Rafinesque)	White Crappie, Crappie	Marigane blanche	<i>Pomoxis annularis</i> (Rafinesque)
Gizzard Shad, Shad, Sawbelly	Alose à gésier	<i>Dorosoma cepedianum</i> (LeSueur)	Lake Whitefish, Whitefish	Grand corégone	<i>Coregonus clupeaformis</i> (Mitchill)
Goldeye, Winnipeg Goldeye	Laquaiche aux yeux d'or	<i>Hiodon alosoides</i> (Rafinesque)	White Perch, Silver Perch	Baret	<i>Morone americana</i> (Gmelin)
Goldfish, Golden Carp	Poisson doré	<i>Carassius auratus auratus</i> (Linnaeus)	White Sucker, Common Sucker	Meunier noir	<i>Catostomus commersoni</i> (Lacépède)
Lake Trout, Grey Trout Laker, Namaycush	Truite de lac, touladi	<i>Salvelinus namaycush</i> (Walbaum)	Yellow Perch, Perch, Lake Perch	Perchaude	<i>Perca flavescens</i> (Mitchill)
Largemouth Bass, Largemouth, Black Bass, Green Bass	Achigan à grande bouche	<i>Micropterus salmoides</i> (Lacépède)	Longnose Gar	Lépisosté osseux	<i>Lepisosteus osseus</i> (Linnaeus)
Longnose Gar	Lépisosté osseux	<i>Lepisosteus osseus</i> (Linnaeus)	Longnose Sucker	Meunier rouge	<i>Catostomus catostomus catostomus</i> (Forster)
Longnose Sucker	Meunier rouge	<i>Catostomus catostomus catostomus</i> (Forster)	Mooneye	Laquaiche argentée	<i>Hiodon tergisus</i> (LeSueur)
Muskellunge, Muskie Maskinonge, Lunge	Maskinongé	<i>Esox masquinongy</i> (Mitchill)	<p>1. The names of fish are as contained in «Freshwater Fishes of Canada» by W.B. Scott and E.J. Crossman, Bulletin 184, Fisheries Research Board of Canada, 1973.</p> <p>1. Les noms des poissons sont tirés de «Freshwater Fishes of Canada» par W.B. Scott et E.J. Crossman, Bulletin 184 de l'Office des recherches sur les pêcheries du Canada, 1973.</p>		