2015
釣魚在安省

休閒釣魚
規則概要

(2015年1月1日起生效)

- 有關在 Lake Simcoe 雪鰷魚 (湖鯡魚) 的新規則
- 有關在區域17紅點鮭的新限制
- 有關在區域19黃鱸魚的新限制
- 網上冰釣屋登記現在啟用 (ontario.ca/icefishing)

計劃您下一趟釣魚的所有資訊請查閱
ontario.ca/fishonline的**Fish ON-Line**。

舉報濫用資源
請電 1-877-847-7667

ontario.ca/fishing

Ontario

安大略省政府的信息

休閒釣魚所帶來的挑戰和刺激比其他戶外活動有過之而無不及，無論是本省居民或外來遊客，釣魚活動四季皆宜。安大略省擁有廿五萬個湖泊和無數河川溪流，垂釣機會無處不在。

釣魚不但是一家人在戶外共享天倫的好方式，還能認識生態環境，投入大自然世界的擁抱。在安省，每年二月的「釣魚家庭同樂週末」(亦正是家庭日長周末) 及七月的「釣魚家庭同樂週」是免購買釣魚執照，並且向年輕人介紹釣魚的理想戶外活動時間。

在2015年，我們會把握「學習釣魚」計劃在六個省立公園的「學習紮營」計劃的成功經驗上再邁進一步。這計劃針對廣泛的新手釣魚人士(包括家庭)，教導釣魚人士有關釣魚的基本技巧、安全、處理魚隻、生放活魚和其他知識。

安省將在2015年推出一系列的修改，其中包括引入新的$2狩獵及釣魚產品服務費，這項新服務收費將適用於「戶外卡」(Outdoors Cards)、狩獵和釣魚許可證標記，和需要收費的獵物追蹤。無論透過網上、電話、或親身到ServiceOntario櫃位或私立發牌服務商進行交易，都要繳付這項費用。新收費將會繼續支持我們的努力，並確保所有透過發牌收取的金錢，全數用於魚類及野生管理計劃上。

安省亦在管理冰釣屋方面作出政策修訂。在漁業管理區域9至12及14至20地區內建立冰釣屋必須進行登記。自2014年10月，垂釣者已經能夠在網上註冊他們的冰釣屋。冰釣屋註冊過程簡單且高效率，個別用戶只需登記一次，而已經持有冰釣屋登記號碼的人士不需要重新註冊。如果您計劃在省立公園內使用冰釣屋，您可能需要額外的許可證或授權書。

外來魚種入侵是對安省的生物多樣性和提供以生態系統爲基礎的廣泛商品和服務的社區和工業帶來嚴重威脅；因爲用於垂釣的活餌可以導致外來入侵魚種的蔓延，安省正在努力提高人們對非餌料種類和其他水生生物風險的認識，透過鼓勵遵守法規而減低風險。

保持安省休閒釣魚業的興旺人人有責。請閱讀本概要並遵守有關規則。垂釣之餘，尊重自然環境也尊重他人，讓安省成爲享受各種戶外活動的好地方。

封面故事

對於一些人來說，採用活餌已經是他們多年釣魚體驗的一部份。捕捉自用的誘餌，或從當地的魚餌店購買活餌，已是釣魚之旅的必然過程；然而，使用活餌的同時，也爲釣魚人士帶來責任。餌桶和其中的誘餌，如果處理不當，可能成爲外來魚種傳播途徑的一部份，更可能導致魚類、無脊椎動物、植物和魚類病原體在湖泊之間轉移。故此，使用活餌的垂釣者，必須確保只攜帶和擁有合法的餌料種類，這是極爲重要的。當釣魚之旅結束時，釣魚者還必須確保他們的餌桶內的餌料不能倒入水中，或在水邊30米範圍內。爲保護安省漁業資源的未來，保育人員將在所有情況下檢查活餌。有關餌料的規定和處理餌料建議的摘要，請參考這份概要的內容。

魚類及野生動物文化委員會

魚類及野生動物文化委員會於2002年成立，負責向自然資源及林木部就推廣漁獵及其他戶外活動、撥款予魚類及野生動物計劃，以及就其他部方提出的事宜提供建議。委員會由十一名成員組成，其中包括主席，對我們的魚類及野生動物資源作可持續的運用上，他們代表了不同層面利益的持份者。委員會正繼續處理若干重要議題，包括構思策略以鼓勵青年人投入漁獵文化及繼續有效的管理專用賬戶。

目錄

安大略省政府的信息 2

如何使用本概要 3

休閒釣魚執照資訊 4

一般釣魚規則 7

垂釣者釣魚規則指引 7

一般禁止的行爲 – 以下行爲均屬違法 8

運送魚類 9

安大略省級擁有限制 10

魚餌 10

冰釣 11

非垂釣式的捕獲方法 11

省邊界水域 12

在政府官地露營 12

防止外來魚種擴散的法規 13

病毒性出血性敗血病 (Viral Hemorrhagic Septicemia，簡稱VHS) 13

區域特定規則

區域12 13

區域13 & 14 15

區域15 19

區域16 29

區域17 34

區域18 37

區域19 40

區域20 42

政府辦事處 46

封面照片來源：John Butterill, 2014

重要告示

這是有關釣魚執照和釣魚法規資訊的概要。本概要並非法律文件，亦非完整收錄所有現行法規，只屬於一份方便使用的參考資料。

有關現行法規之詳情，請參閱：

- 《魚類及野生動物保育法》及各項規則
- 《聯邦漁業法》
- 《安大略省漁業規則》
  - 安省釣魚規則所訂的休魚期、釣魚限額及魚獲尺寸限制，或會以修改令 (Variation Orders) 予以修改，修改令可於 ontario.ca/fishing瀏覽。

本概要內展示的地圖僅作指引之用。由於地圖比例大小所限，本概要無法提供顯示各釣魚區域邊界細節的官方詳圖 (詳細資料)。

您可從ontario.ca/fishing或向當地自然資源及林木部 (MNRF) 辦事處索取各釣魚區域邊界的詳細地圖。

請到以下
自然資源部網址：
ontario.ca

瀏覽自然資源部釣魚網站：
ontario.ca

本概要內出現的廣告其全部收益，將用於支援安大略省魚類及野生動物管理計劃。安大略省府與自然資源部並非認可廣告內提及的產品或服務，亦不會爲使用此等產品或服務而引致的後果負任何責任。

MNRF #5439–6 (中文版)
ISSN 1492 –4498 (15.0 k.P.R., 02/02/15)

如何使用本概要

爲休閒釣魚之故，安大略省劃分爲20個漁業管理區域 (簡稱爲「區域」)。以下地圖顯示了這些區域在安大略省的大約位置。

請逐步按照下列指示以確保您遵守各項規定。

1. **確保您持有有效的安大略省釣魚執照。**
2. **請詳閱一般釣魚規則一節。**

   在該節裡您會找到適用於所有區域的資料，包括一般禁止事項、定義，以及有關冰釣、魚餌、運送魚類、非垂釣式捕獲方法和防止外來魚種擴散的法規。
3. **用以下的地圖確定您計劃前去釣魚的地點屬於哪個區域。詳情請參閱您計劃前去釣魚的區域之內容。 區域邊界的詳細地圖，請到訪**ontario.ca/fishing。
4. **檢視區域規則表以確定：**
   - 您在該區域計劃捕釣的魚類品種之開放季節。
   - 有關品種在該區域的釣獲及擁有限額和尺寸限制 (如適用)。
5. **請謹記：大部份釣獲及擁有限額和部份尺寸限制，對持有「運動性釣魚執照」與持有「保育性釣魚執照」之人士均有不同。**
   - **S** – 指持運動性釣魚執照下的限額。
     舉例：S – 4 = 釣獲及擁有限額爲四條。 -
   - **C** – 指持保育性釣魚執照下的限額。
     舉例：C – 2 = 釣獲及擁有限額爲兩條。

   注意：所有尺寸限制是指總長度 — 參閱第7頁垂釣者釣魚規則指引。
6. **此外，別忘記查閱每一區域的「額外釣魚機會」一欄，以盡情享受您的釣魚樂趣。**

然後您必須

7. **查看您將前去釣魚的水域或大區域內，其「一般規則」以外的「例外規定」。**
   - 如該區域的一般規則外還有任何例外規定，您必須遵守有關的例外規定。

   注意：在某些情況裡，例外規定所列的較低釣獲限額或尺寸限制只適用於運動性釣魚執照持有人。
   如沒有列明保育性釣魚執照在例外水域的釣獲限額或尺寸限制，則保育性執照對有關魚類的限制與該區域其他地點的限制相同，並可在區域規則表內找到。
8. **在安大略省西北部釣魚的非加拿大居民必須同時查閱第12頁。**

為您的方便，新的信息和更改都用大紅色字體突顯出來。

休閒釣魚執照資訊

多數人需要以下其中一種休閒執照才可以在安大略省釣魚

運動性釣魚執照：適合希望享有全部釣獲及擁有魚獲權利之垂釣者。在本概要中，S – 指持運動性釣魚執照下的限額（例：S – 4 = 釣獲及擁有限額爲四條)。

保育性釣魚執照：這是釣獲及擁有限額較少的執照，最適合希望將大部份魚獲放生的垂釣者。垂釣者持此執照時，必須立刻放生北美狼魚、大西洋鮭魚和極光鱒魚。在本概要中，C–指持保育性釣魚執照下的限額 (例：C–2 = 釣獲及擁有限額爲兩條)。

請參閱區域表和釣獲及擁有限制之例外規定。

居民的定義

安大略省居民：安大略省居民的定義是以安大略省爲主要居住地，以及在申請執照前的12個月中至少在安大略省連續居住6個月的人士。

加拿大居民：加拿大居民的定義是以安大略省以外的加拿大境內任何地方爲主要居住地，以及在申請執照前的12個月中至少在加拿大境內任何地方連續居住6個月的人士。

非加拿大居民：非安大略省居民亦非加拿大居民之人士。

休閒釣魚執照資訊 適用於安大略省居民及加拿大居民

對安大略省及加拿大居民而言，一份完整而有效的釣魚執照包括一張戶外卡或臨時戶外卡，附上有效的安大略省居民釣魚執照標籤。戶外卡是一張信用卡大小的塑膠卡，有效期爲三個曆年，用於身份識別和管理用途。當執照和戶外卡在同一時間內購買或更新，執照標籤可以是戶外卡以外的獨立證件，或是壓印在戶外卡背後者。**註：如用一天執照，戶外卡是不需要的**。

安大略省居民戶外卡及釣魚執照可透過全省發照單位、網站ontario.ca/outdoorscard或自動化電話發照熱線1-800-288-1155（只限續期) 申領。

加拿大居民戶外卡和釣魚執照可透過全省發照單位或網站ontario.ca/outdoorscard申領。

任何符合以下情況之人士，則被視為休閒釣魚執照持有人：

1. 安大略省及加拿大居民，年齡爲18歲以下，或65歲或以上，並持有由加拿大政府或加拿大省政府或地區政府發出之任何執照、許可證、證書或身份證，而上述文件能顯示出他們的姓名和出生日期。
2. 殘障的安大略省及加拿大居民有資格領取及持有：
   - 由Canadian National Institute發出有效的盲人身份證 (Blind National Identity Card)；或
   - 根據公路交通法所發有效的安省殘障人士泊車許可證 - (Accessible Parking Permit)；或 -
   - 根據公路交通法所發有效的安省殘障人士泊車許可證之黑白影印副本或電子打印本，並同時備有由加拿大聯邦政府、省或地區政府發出的任何執照、許可證、證書或身份證，而上述文件能顯示出他們的姓名和出生日期；或
   - 任何由加拿大政府或加拿大省政府或地區政府發出之任何執照、許可證、證書或身份證，且上述文件能顯示出他們的姓名和出生日期，而該名人士因精神受損或發育殘障、學習障礙或機能不良或精神紊亂，而必須由另一人陪同及直接協助才可釣魚和遵守適用的釣魚法規。如協助該名人士的另一人只是協助，則無需持有執照；但如另一人也希望參與釣魚，則需要自行持有執照。

被視為持有執照之人士，必須遵守與運動性釣魚執照無異的釣獲及擁有限制。

切勿為執照封膠，因為封膠過程的熱力會導致執照數據不能被讀取。

原住民：擁有已確立的原住民條約及權益的安大略省原住民社群成員，無需戶外卡或安大略省釣魚執照標籤，即可爲個人用途而在他們的原居地或有關條約領域內捕魚。個人用途乃指作食物、社群或紀念活動所需。個別人士需要隨時準備身份證明文件，以顯示他們隸屬原住民社群。原住民社群成員在他們的原居地或條約領域以外地方釣魚時，必須持有有效的安大略省戶外卡和釣魚執照標籤，以及遵守相應的魚季、限制和例外規定。

適用於非加拿大居民的休閒釣魚執照資料

就釣魚執照規則而言，任何人如非安大略省或加拿大居民（請參閱本頁所述定義)，即被視爲非加拿大居民。大部份非加拿大居民如想在安大略省釣魚，均需要安大略省釣魚執照。

對於非加拿大居民，一套發給非加拿大居民、完整有效的釣魚許可證，包括戶外卡或臨時戶外卡伴隨著有效的釣魚執照。戶外卡是一張信用卡大小的塑膠卡，有效期爲三個曆年，用於身份識別和管理用途。當執照和戶外卡在同一時間內購買或更新，執照標籤可以是戶外卡以外的獨立證件，或是壓印在戶外卡背後者。**註：如用一天執照，戶外卡是不需要的**。

- 18歲或以上非加拿大居民必須購買戶外卡和釣魚執照。**(註：65歲或以上非加拿大居民不獲執照豁免。)**
- 18歲以下非加拿大居民，如由持有有效戶外卡和釣魚執照之人士陪同，則無需執照即可釣魚。任何魚類，一旦保留，即視作執照持有人的釣獲及擁有魚獲限額的一部份。另一選擇是，18歲以下的非加拿大居民可以購買戶外卡和執照以擁有自己的限額。

休閒釣魚執照資訊（續前）

- 非加拿大居民戶外卡和釣魚執照都可以通過安省執照發行處及ontario.ca/outdoorscard得到。
- 成群的非加拿大居民兒童 (最少五位未年滿18歲者)，可申請專門發給有組織團體的特別執照。有關執照可向參與的ServiceOntario中心和執照發行處申領。

注意：在安大略省西北部政府官地上露營的非加拿大居民須受保育性執照限制的約束，在邊界水域除外 (見第12頁)。

加拿大 / 非加拿大居民之垂釣及狩獵人士回到安大略省釣魚或狩獵時，請謹記攜帶自己的戶外卡。

申請您的戶外卡

戶外卡的送遞需時約20天。如您申請了戶外卡，而於指定日期內還沒有收到，請致電戶外卡中心電話1-800-387-7011。

您需要知道有關戶外卡的事項

- 如有任何地址或姓名的更改，您必須於出現變更的**10天內**通知自然資源部。您可撥打1-800-387-7011致電戶外卡中心，更改您的地址或姓名。
- 釣魚時必須隨身攜帶戶外卡 / 臨時戶外卡和釣魚執照標籤。如保育員要求查看您的戶外卡，法例明訂您必須按指示出示。
- 您的戶外卡不能轉讓給他人使用 — 它賦予的權利只適用於您個人。
- 一年期釣魚執照的有效期，將於執照上所印年份的12月31日屆滿。
- 三年期釣魚執照的有效期，將與戶外卡一同於第三年的12月31日屆滿。您的戶外卡失效年份爲15位卡號後面的數字。
- 試圖取得多於一張戶外卡屬違法行爲。申請戶外卡時提供虛假資料亦屬違法。
- 如遺失戶外卡或戶外卡被盜，請到訪有提供MNRF替換服務的當地發行單位或安省服務中心 (ServiceOntario Centre)。將收取替換費用。
- 新垂釣者可以到網站ontario.ca/outdoorscard購買第一張戶外卡。
- 如需要更多關於戶外卡或釣魚執照的資訊，請於北美洲任何地方致電戶外卡中心電話1-800-387-7011。

休閒釣魚執照資訊（續前）

本概要內所列之2015年度執照費用有效期爲2015年1月1日至2015年12月31日。

如需了解您最近的發照單位地點，請瀏覽*ontario.ca/outdoorscard*或撥打電話號碼1-800-387-7011。**註**：購買戶外卡和執照時，須要繳付$2服務費。

執照種類	2015年費用			申領方式		
	安大略省居民	加拿大居民	非加拿大居民	互聯網*	自動化電話發照熱線**	全省發照單位*
戶外卡	$9.68	$9.68	$9.68	✔	✔	✔
三年運動性釣魚執照標籤	$88.38	$165.47	$249.81	✔	✔	✔
三年保育性釣魚執照標籤	$50.24	$98.07	$154.95	✔	✔	✔
一年運動性釣魚執照標籤	$29.46	$55.16	$83.27	✔		✔
一年保育性釣魚執照標籤	$16.75	$32.69	$51.65	✔		✔
一天運動性釣魚執照 + 此執照不需擁有戶外卡	$13.51	$13.51	$23.01	✔		✔
八天運動性釣魚執照標籤***	不適用	不適用	$53.54	✔		✔
八天保育性釣魚執照標籤***	不適用	不適用	$30.53	✔		✔
有組織露營隊員的非加拿大居民垂釣執照	不適用	不適用	$6.26			✔

* 戶外卡續期後，通過互聯網或其他執照發行處所發的執照，將成爲須攜帶之獨立證件。在互聯網購買的執照必須打印出來，並在釣魚時與您的有效戶外卡一同攜帶。

** 只限安大略省居民。購買三年執照須連同戶外卡續期一起辦理。

*** 八天釣魚執照的有效期爲連續八個日曆日。一個日曆日是由午夜起計算的24小時。

一般釣魚規則

垂釣者釣魚規則指引

注意：本節包含垂釣者必須清楚了解的重要資訊，以確保他們遵守有關規則。

額外釣魚機會－部份水域對某些品種的規定比區域規定較爲寬鬆。這包括當某一區域的一般魚季已經結束時，區內有些地點還可以讓垂釣者在部份或全部時間釣魚，也包括某些魚類有延長魚季或全年開放的釣魚期。很多時這些額外釣魚機會是因魚量增加而有所提供。

總計限額－總計限額是不同魚類合併計算的釣獲及擁有限額。在施行總計限額的地方，您不得將每一種魚的釣獲及保留限額分開計算。本概要內，總計限額適用於碧古和梭格魚；大口和細口鱸魚；及白花和黑花鯽魚。這些魚類的總計限額可以在區域表或每一區域的例外規定中找到。同時請參閱以下釣獲及擁有限額。

鱒魚和鮭魚的總計限額－此外，全省對所有種類的鱒魚和鮭魚(三文魚) 組合數量均有標準總計限額。如您持有運動性釣魚執照，一天內可捕釣並帶走合計不超過五條鱒魚和鮭魚 (**S**–5)；如持有保育性釣魚執照，則可捕釣並帶走合計不超過兩條鱒魚和鮭魚 (**C**–2)。**注意**：除總計限額外，如另有列明的話，則不得超過個別魚類的限額。(例如：大西洋鮭魚**S**限額爲一條，則您在任何時候均不得捕釣和保留或帶走多過一條大西洋鮭魚)。

垂釣－垂釣的定義是用魚線釣魚，而魚線是用手拿著或連繫到用手握著或被密切注意的魚桿。

人工蒼蠅－人工蒼蠅指在魚鉤上飾以絲質、羊毛、皮毛、羽毛或其他類似物料，但不包括其他類型的人工誘餌。

人工誘餌－人工誘餌是指匙狀假餌、塞子狀假餌、擬餌手釣鉤、人工蒼蠅或其他類似裝置，用以在垂釣時幫助釣魚的。

魚餌－安省部份地區禁止使用任何形式的魚餌。魚餌包括活的或死去的動植物或其部份。請參閱魚餌一欄 (第10頁)，或您所在釣魚區域的「區域規則」之例外規定。

餌魚－部份品種的魚類可於部份地區當作魚餌使用 (參閱第10頁魚餌一欄)。

無倒刺魚鉤－無倒刺魚鉤是指本身沒有倒刺的魚鉤，或倒刺已被壓平至完全服貼在鉤柄上。

釣獲及擁有限額－**釣獲**限額是您**當天可以釣獲及保留**的魚量，包括沒有即時放生的魚及任何吃掉或送給別人的魚。而**擁有**限額是您可以在手上擁有、冷藏、運送或存放在任何地方的魚量。除非另有具體說明，否則擁有限額與當天的釣獲限額是相同的。

在本概要中：

- **S**–指持運動性釣魚執照下的限額
  (舉例：S – 4 = 釣獲及擁有限額爲四條)。
- **C**–指持保育性釣魚執照下的限額
  (舉例：C – 2 = 釣獲及擁有限額爲兩條)。

如果您在達到當日的魚獲或擁有限額後，釣獲一條已滿額品種的魚，則必須立刻將魚放生至水裡 (參閱第9頁，安大略省釣獲及保留魚獲規則)。如限額爲零，垂釣人士只可在釣獲後立刻放生，而所用方法不得令被放回水中的魚受到傷害。部份品種並無限額限制，因此本概要不會提及有關限額 (參閱第8頁的尺寸限制)。

更改地址－戶外卡持有人的地址或姓名如有任何更改，必須於出現變更的10天內通知自然資源及林木部。詳情請參閱本概要第5頁。

檢查站－保育員全年均會隨時隨地設立「魚類檢查站」。在這些檢查站，保育員會收集魚獲資料，並且確保垂釣者遵守規則，以便更好地管理我們的漁業資源。請謹記將所有執照、設備和魚獲放於容易取得的地方以便檢查。

競爭性釣魚活動–沒有許可證不得經陸路運送活魚。競爭性釣魚活動的活魚放生船隻必須持有許可證，以運送多名垂釣者的魚獲及擁有多於一天釣獲限額的魚量。

保育員－保育員負責執行安大略省的漁業規定。他們有權根據所要執行的法規，進行檢查、逮捕、搜查和扣押，其中包括*《魚類及野生動物保育法案》*及*《漁業法案》*。保育員在執行職務時可能會作出以下行動：

- 截停及檢查車輛、般隻或飛機
- 提出與檢查有關的問題
- 檢查建築物或其他地方
- 要求協助以完成檢查
- 進入私人物業執行他們的職務
- 在有手令下進行搜查
- 在需要立即採取行動的情況下，即使沒有手令亦會進行搜查
- 扣押與違法事件有關的物品
- 如保育員認爲任何人已觸犯、正觸犯或將觸犯法例，則會逮捕有關人士。

花鯽魚－就本概要而言，花鯽魚包括黑花鯽魚及白花鯽魚。

例外規定－在指定水域內，每一區域的既定規則都會有一些例外規定。其中包括魚類禁釣區、魚餌和釣魚工具限制及爲部份魚類品種所訂立的不同魚季、限制和尺寸大小限制。**垂釣者必須查閱他們將前去釣魚的水域之例外規定。**

注意：部份水域會跟具有相同例外管制的水域劃爲同一組別，而有關水域一般會列於最大或最重要水域的名字之下。**如例外規定沒有說明，則該區域的規則便會適用。**

魚類的出口－任何人士在離開安大略省時，不得帶走指定限額限制以外的魚類。

魚類禁釣區－魚類禁釣區在區域規則的例外規定中有加以描述。魚類禁釣區內全面禁止釣魚。有些水域或這些水域的部份地區，是被宣佈爲全年或一年中的部份時間爲魚類禁釣區。魚類禁釣區並不一定張貼告示。**禁釣日期包括起迄日期；概要中說明的禁釣日期全部包括第一天和最後一天在內。**

一般釣魚規則（續前）

漁業管理區域或簡稱區域－安省分爲20個漁業管理區域，設有適用於最多人愛釣魚類的一般規則 (另參閱第7頁的例外規定)，訂明開放季節、魚量限額和大小尺寸限制 (如適用)。

魚鉤－一隻魚鉤包括在鉤柄上的一個或多個尖鉤，但不包括扣身鉤 (snagger)或彈簧魚叉 (spring gaff)。魚鉤數目包含誘餌結構中的任何單尖鉤或多尖鉤的魚鉤。

魚鉤與魚線－除非規則中另有說明，否則一位垂釣者只可用一條魚線。在大湖區部份地區從船上釣魚時 (參閱一般規則的例外規定) 及在許多地區冰釣時 (參閱第11頁有關冰釣一欄)，可以使用兩條魚線。一條魚線最多只能繫上四個魚鉤。

立即釋放魚隻－被非法釣獲或非法持有的魚 (例如禁釣季節、禁釣大小，或超出魚獲及持有限額)，必須在捕獲的時間和地點立即釋放，這包括在釣魚時受傷的魚。這規則並不適用於像鰕虎魚等具入侵性的魚種，在這情況下，必須立即釋放或銷毀魚隻 (參看一般性禁止)。

鉛墜和擬餌手釣鉤－在加拿大國家公園和野生動物區內使用或持有鉛釣墜或擬餌手釣鉤即屬違法。有關詳情請瀏覽**www.ec.gc.ca/flf-psp/default.asp?lang=En&n=80A2A&AF-1**

活魚存放箱－如您使用活魚存放箱或盛裝魚類的器具，則必須清楚標明您的姓名和地址且無需提起箱子便可看到，除非它是船的一部份或繫於船上。任何存放箱內的魚類均屬您限額的一部份。您必須時刻注意察看您所擁有的魚；任由魚類浪費屬違法行爲。釣獲及保留限額均適用於活魚存放箱。

活魚艙－活魚艙是船上用以保持魚獲鮮活的間隔艙。用作選擇性地放生鱸魚、碧古和北梭子魚的活魚艙，必須繫於船上或是船身的一部份、可盛載總容量不少於46公升 (10加侖) 的水、具有換水功能並且於盛載活魚時不停有機械打氣 (參閱第9頁安大略省釣獲及保留魚獲規則)。**請謹記，沒有許可證不得經陸路運送活魚**。離開一個水域時應排乾活魚艙內的水。

開放釣魚的季節－釣魚季節的開放與結束因地區和魚類而有不同。季節日期包括起迄日期；概要中說明的第一天和最後一天均是開放或關閉的。**試圖捕釣釣魚季節已經結束的魚類即屬違法，即使您打算釣獲後將牠們放生**。在釣魚季節結束後意外釣獲的魚類必須立即放回水中。除非有特別說明，沒有列出的魚類 (例如亞口魚和石鱸) 全年均可捕釣。

太平洋鮭魚－就本概要而言，太平洋鮭魚 (三文魚) 包括奇努克鮭魚、高豪鮭魚和粉紅鮭魚。

尺寸限制－所有尺寸大小指的是**總長度**，即從下顎合起的魚嘴最尖端量度至魚尾最末端，**並要將尾鰭壓平以得到最長的長度**。省府訂立的規則均是採用十進制。

注意：如您捕獲的魚在限制尺寸之內，則必須立刻將之放生 (參閱量度單位下文)。

太陽魚－就本概要而言，太陽魚包括南瓜花鯽魚、青鰓魚、綠色太陽魚、大口突鰓太陽魚、橙點太陽魚、長耳太陽魚以及長耳太陽魚雜交魚 (*Lepomis* hybrids)。

北美狼魚－就本概要而言，北美狼魚包括北美狼魚和北美狼魚與白斑狗魚的雜交品種。

量度單位－本概要中引用許多量度單位。省政府規則採用十進制系統，並且把它們轉換爲英制單位以方便垂釣人士。本概要使用了以下簡稱：

- km = 公里 (或mi.= 英哩)
- m = 公尺 (或ft.= 英呎)
- cm = 公分 (或in.= 英吋)

一般禁止的行為　以下行為均屬違法：

- 沒有運送或放養魚類的特別執照，即運送從安省水域中捕獲的活魚 (餌魚除外)，或將任何魚類轉移或放養至安省水域中。
- 未經自然資源及林木部准許，即將活魚或活卵從一個水域轉移至另一水域。
- 擁有以下任何入侵品種的活魚：紅眼魚、梅花鱸、大頭鱸魚、黑鯉、草鯉、銀鯉、圓蝦虎魚、管鼻蝦虎魚或鱧魚科中的任何品種。
- 使用准許餌魚 (見第10頁) 以外的活魚作魚餌。
- 捕釣或擁有以下受到特別保護的魚類：美洲鰻魚、cutlip鯉科和紅邊鱂魚。
- 販售或購買任何休閒釣魚的魚獲 (包括標本在內)、小龍蝦、水蛭、青蛙、魚卵或水生動物卵。只有持商業漁業或商業魚餌執照之人士才可販售他們的魚獲。
- 在任何水域30公尺(98英呎) 範圍內擁有彈簧魚叉、扣身鉤或矛槍。彈簧魚叉，除了張力魚竿，包括任何替垂釣者設置釣鉤以鉤起魚嘴的裝置。任何人均不得用彈簧魚叉、暗樁、扣身鉤或矛槍釣魚。彈簧魚叉以外的魚叉可用來協助卸下以合法方式所得的魚獲。
- 以魚叉刺穿或扣身鉤鉤穿魚嘴以外的任何部份來釣魚－任何以這種方式鉤住的魚類均必須立刻放生。
- 以垂釣、矛叉、弓箭、魚網或餌魚陷阱以外的方式釣魚。
- 在任何水域邊緣30公尺 (98英呎) 或以內範圍，攜帶矛叉作釣魚之用，符合規定的釣魚活動除外 (參閱第11頁非垂釣式的捕獲方法)。
- 在以下情形之外，使用人工照明吸引魚類：
  - 捕釣胡瓜魚、湖白魚或用浸網捕釣湖鮭
  - 照明是裝在垂釣釣線上誘餌的一部份。
- 使用炸藥或其他爆炸品來捕釣或毀滅魚類。
- 在離魚塘網或魚類養殖檻25公尺 (81.8英呎) 範圍內釣魚。
- 在離任何魚道或運河、魚障或任何協助魚類繞過魚障的裝置下方入口的下游22.9公尺 (75英呎) 範圍內釣魚。
- 如該魚類適合人類食用，卻仍然拋棄魚類或任由魚肉變壞。

一般釣魚規則（續前）

安大略省釣獲及保留魚獲規則

一般來說，每天的魚獲限額包括所有被保留若干時候而沒有***立刻***放生的魚類。

在船上垂釣之人士現在可以捕釣、持有及選擇性地放生比每日限額更多的碧古、白斑狗魚、大口或細口鱸魚，***但需符合以下條件：***

(a) 魚獲必須放在備有不停開動的機械泵氣裝置之活魚艙內(參閱第8頁垂釣者指引有關活魚艙的規定)，

(b) 魚獲符合任何適用的大小尺寸限制，

(c) 任何時候均沒有超過運動性或保育性釣魚執照下每日釣獲及保留碧古或白斑狗魚的限額，

(d) 任何時候均沒有保留超過六條運動性釣魚執照下釣獲的大口或細口鱸魚(或任何組合)，以及

(e) 任何時候均沒有超過保育性釣魚執照所訂的大口及細口鱸魚(或任何組合)捕釣及保留限額。

在此提醒垂釣者要密切監察活魚艙裡魚的狀態。只准放生狀態顯示在放生後能繼續生存的魚放生不能存活的魚，任由該條魚的魚肉損壞浪費屬違法行爲。**任何沒有放生的魚都是您每天捕釣及保留限額的一部份**。

在安大略省運送運動魚獲

沒有持有許可證而貯存或運送活的運動性魚類，即屬違反*《安大略省漁業規則》*。

垂釣者需要確保他們按照有關保護魚類資源的規定運送魚獲。您釣獲和想要保留的魚可予以清潔處理。然而，請謹記**從設有尺寸管制的水域捕獲得來的魚類必須在任何時候均易於量度長度**，**除非**有關魚獲是：

- 用作即時烹調
- 在留宿地方處理以便貯存
- 正從留宿地方經水路運送至您的家中，而您並非作運動性的釣魚活動
- 正經由陸路運送。

請勿以盛水的活魚艙經陸路運送活魚。有關魚類必須已死，並應放在冰上運送。

此外，包裝魚獲時，您必須確保保育員能容易確定：

- 您擁有的魚獲數量
- 您擁有魚獲的品種。視乎魚的種類，您可能需要保留一大塊魚皮、魚頭或其他可供辨認的特徵（例如：湖白魚與湖鮰魚互相比對)。

包裝魚類的提示

1. 所有魚類（不只限於有規定的魚類）的包裝必須易於點算數量和辨別品種。
2. 爲確保魚獲數量易於點算，每一條魚應分別包裝，或將魚片攤開平放在透明冰格冷藏袋內。**不得**將魚片放入牛奶盒、牛油盒或其他容器內冷藏。一大堆魚片在袋裡凍成一團也是不允許的。
3. 由於垂釣人士往往運送各種不同的魚類，因此他們有責任確保自己魚獲裡的每一片魚片均可易於鑑別。請確保在每一塊魚片上保留最少一大片魚皮以便鑑別品種。部份品種(如：湖白魚或湖鮰魚)　可能需要額外的辨認特徵，例如頭部。
4. 保育員可能隨時檢查您的魚獲。準備好您的魚獲和執照隨時備查，並將盛載魚獲的冷藏箱放在容易檢查的地方。
5. 如果保育員檢查您運送運動性釣魚活動的魚獲時，發現牠們並沒有正確包裝好：
   - 您的魚獲可能會被扣留作證物
   - 您可能會收到罰單並被罰款
   - 您可能要上法庭應訊，該法庭通常位於檢查地點的附近，那可能距離您的住處很遠。

•沒有連著魚皮的結凍魚片
•無法鑑別品種
•無法點算魚片的數量

•魚片凍成一團
•無法點算魚片的數量
•無法鑑別所有魚片的品種

•正確包裝的碧古魚片
•附著整片魚皮
•可以點算魚片數量和鑑別品種

•碧古魚片
•附著一片魚皮
•可以點算魚片數量和鑑別品種

•鱸魚和碧古魚片
•附著一片魚皮

•梭子魚片
•每片個別包裝

一般釣魚規則（續前）

安大略省級擁有限制

個別的漁業管理區條例規定限制了個人可以從該區域釣捕及擁有魚的數量，省級的擁有限制卻對特定魚種類限定了一個人從多於一個區域捕獲所能擁有的數額 (包括儲存)。經常在您釣魚的區域查閱該區的條例，以確保您不會超過該區域的釣捕及擁有魚的限制數量。

魚種類	省級的擁有限制
碧古或梭格或任何組合	6
大口黑鱸，或小口黑鱸，或任何組合	6
白斑狗魚	6

魚種類	省級的擁有限制
北美狼魚	1
布魯克鱒魚	5
棕鱒魚	5
彩虹鱒魚	5
湖鱒	3
加拿大鱒	5

魚種類	省級的擁有限制
太平洋鮭魚	5
大西洋鮭魚	1
湖白魚	25
鱘龍	1
溝鯰魚	12
極光鱒魚	1

魚餌

只有持有有效魚餌執照之人士才可販售魚餌和水蛭。持有有效休閒釣魚執照之垂釣者可按以下規定捕捉自己的魚餌作私人之用：

魚餌	數量限制	備註
餌魚	120 包括捕捉及/或購買得來的。參閱准許使用的餌魚品種清單。	只有居民垂釣者才可以下述方法捕捉餌魚。 可於日間或夜間使用一個不超過51公分 (20英吋) 長和31公分 (12.2英吋) 寬的餌魚陷阱。餌魚陷阱必須清楚註明執照持有人的姓名和地址。 只可在白天 (日出後和日落前) 使用一個浸網，方形網每邊不得超過183公分 (6英呎)，圓形網則直徑不得超過183公分 (6英呎)。 **浸網及餌魚陷阱均不得在阿崗郡公園 (Algonquin Park) 內使用。**
水蛭	120 包括捕捉及/或購買得來的。	不論日間或夜間，只可使用一個任何尺寸均不超過45公分 (17.7英吋) 的水蛭陷阱來捕捉水蛭。水蛭陷阱必須清楚註明執照持有人的姓名和地址。
小龍蝦	36	必須在捕獲的同一水域內使用。不得經陸路運送至其他地方。可使用上述有關捕捉餌魚的方法捕捉。
青蛙	12	只可捕捉北方豹蛙當作魚餌使用。

注意：部份水域不容許捕捉及使用魚餌 (參閱其他區域規則或您釣魚所在區域的例外規定)。

不得在安大略省捕捉、進口或使用蠑螈 (SALAMANDER) 作魚餌。

輸入魚餌

攜帶任何小龍蝦、蠑螈、活魚或水蛭進入安大略省當作魚餌使用均屬違法。

不得放生魚餌

在任何水域或任何水域30公尺範圍內，放生任何活魚餌或棄置魚餌桶內的盛載物 (包括水)，均屬違法 (參閱第13頁)。

餌魚

請注意：餌釣規則已有若干修改，以保護稀有及瀕臨絕滅物種、保護生物多樣性並防止入侵性物種擴散。垂釣人士不得在安大略省任何地方使用活黃鱸魚和大肚鯡 (alewife) 作魚餌。

餌魚

垂釣人士有責任確保自己擁有的魚餌爲准許使用之魚餌。只有下列魚類才可以當作活魚餌使用：

鰷魚 (Minnows)
鯪魚(Blacknose dace)
異鱗美洲鱥 (Blacknose shiner)
異齒美洲鱥 (Blackchin shiner)
鈍吻胖頭鱥 (Bluntnose minnow)
銅色突頷魚 (Brassy minnow)
曲口魚 (Central stoneroller)
角閃光美洲鱥 (Common shiner)
鉛魚 (Creek chub)
銀側美洲鱥 (Emerald shiner)
小眼鬚雅羅魚 (Fallfish)
胖頭鱥 (Fathead minnow)
細鱗鱥 (Finescale dace)
金美洲鱥 (Golden shiner)
雙點美鱥 (Hornyhead chub)
北方鮈鱥 (Lake chub)
吻鱥 (Longnose dace)
僞美洲鱥 (Mimic shiner)
北方紅腹魚 (Northern redbelly dace)
珍珠魚 (Pearl dace)
蟄居美洲鱥 (Redfin shiner)
小鬚美鱥 (River chub)
紅美洲鱥 (Rosyface shiner)
沙美洲鱥 (Sand shiner)
斑鰭眞小鯉 (Spotfin shiner)
斑尾美洲鱥 (Spottail shiner)
閃光美洲鱥 (Striped shiner)

亞口魚科魚 (Suckers)
眞亞口魚 (Longnose sucker)
黑葉唇亞口魚 (Northern hog sucker)
大鱗吸口魚 (Shorthead redhorse)
銀吸口魚 (Silver redhorse)
白亞口魚 (White sucker)

其他
泥蔭魚 (Central mudminnow)
湖鯡 (西斯克魚) (cisco)
鮭鱸 (Trout-Perch)

刺魚 (Sticklebacks)
溪刺魚 (Brook stickleback)
八棘多刺魚 (Ninespine stickleback)
三刺魚 (Threespine stickleback)

杜父魚 (Sculpins)
南方杜父魚 (Mottled sculpin)
粘杜父魚 (Slimy sculpin)

鏢鱸及小鱸 (Darters and Logperch)
黑斑小鱸 (Blackside darter)
扇尾鏢鱸 (Fantail darter)
細鏢鱸 (Iowa darter)
黑鏢鱸 (Johnny darter)
小鏢鱸 (Least darter)
藍鏢鱸 (Rainbow darter)
舒氏小鱸 (River darter)
奧姆氏鏢鱸 (Tessellated darter)
俄亥俄小鱸 (Logperch)

一般釣魚規則（續前）

兩棲動物及爬蟲類獵物

開放季節期間，持有有效休閒釣魚執照之人士可捕釣並保留牛蛙和鱷龜。有關捕獵區、季節日期和捕釣與擁有限額之詳情，請參閱安大略省捕獵規則概要 (Ontario Hunting Regulations Summary)。

冰釣

除了絕少數水域外（參閱您所在釣魚區域的「例外規定」），均可使用兩條魚線冰釣。冰釣期間任何時候您均須身處釣魚地點之60公尺（197英呎）範圍內，並須於任何時候與使用中的魚線保持清晰無遮擋的視線。在任何水域30公尺（98英呎）內，均不得擁有任何替垂釣者鉤起魚嘴的彈簧機關裝置。

冰釣小屋登記

如果冰釣小屋是在以下的漁業管理區域使用，則必須登記，並在下面所示日期或之前遷走。您必須透過網上(ontario.ca/icefishing)登記冰釣小屋。一旦登記後，該冰釣小屋即可在安大略省的任何地方使用。在省立公園和保育區使用冰釣小屋，可能需要額外批准。個人用戶只需登記一次，已擁有冰釣小屋登記號碼的個人不需要重新登記。

需要登記冰釣小屋的區域	冰釣小屋遷移日期
17, 20	3月1日
14, 16, 18, 19	3月15日
9, 10, 11, 15	3月31日
12	Lake Timiskaming水壩以上地區 - 3月31日 Lake Timiskaming水壩以下地區 - 3月15日

冰釣小屋登記號碼須最少高6.3公分 (2.5英吋) 並清晰顯示於屋外。

以下情況無需登記冰釣小屋或遵從指定的遷移日期：

- 區域1-8及13，或
- 如果冰釣小屋爲布料或合成纖維製成的帳篷，且豎立後底部面積不超過7平方公尺 (75.4平方英呎)。

注意：不論登記及遷移日期是否適用，冰面裂開後仍將您的冰釣小屋留在外面，則屬違反《公共土地法》(Public Lands Act)。

非垂釣式的捕獲方法

持有有效休閒釣魚執照的居民及非加拿大居民，可使用一個浸網、一個圍網、一支矛叉或一副弓箭，於下述期間捕捉下列品種。

浸網如爲方形網，則每邊不得超過183公分（6英呎），如爲圓形網則直徑不得超過183公分 (6英呎)。

圍網之長度不得超過10公尺（32.8英呎），高度不得超過2公尺 (6.5英呎)。

矛叉除本頁所描述有關以矛叉捕捉鯉魚和白亞口魚外，不得於水邊30公尺 (98英呎) 及以內的範圍持有矛叉。***北梭子魚不許使用矛叉***。

弓箭：包括所有長弓。

魚的品種及魚具種類	開放季節	區域	限制
弓鰭魚 (Bowfin) 弓箭 (只限白天時間內)	5月1日至7月31日	10, 13, 14, 19	沒有限制
	沒有開放季節	1, 2, 3, 4, 5, 6, 7, 8, 9, 11, 12, 15, 16, 17, 18, 20	不適用
鯉魚 (Carp) 弓箭、矛叉和浸網 (只限白天時間內)	5月1日至7月31日	5, 6, 9, 10, 12, 13, 14, 15 (阿崗群公園除外), 16, 18, 19, 20	沒有限制
	5月第2個星期六至7月31日	17	沒有限制
	沒有開放季節	1, 2, 3, 4, 7, 8, 11, 區域15的阿崗群公園	不適用
胡瓜魚 (Smelt) 浸網和圍網 (日或夜)	3月1日至5月31日	6, 7, 8, 9, 10, 11, 12, 13, 14, 15 (阿崗群公園除外), 16, 18, 19, 20	沒有限制
	5月第2個星期六至5月31日	17	沒有限制
	沒有開放季節	1, 2, 3, 4, 5,區域15的阿崗群公園	不適用
白亞口魚 (White Sucker) 弓和箭，矛叉和浸網 (只限白天時間內)	3月1日至5月31日	1, 2, 3, 4, 5, 6, 7, 8, 9, 10, 11, 12, 13, 14, 15 (阿崗群公園除外), 16, 18, 19, 20	沒有限制
	5月第2個星期六至5月31日	17	沒有限制
	沒有開放季節	區域15的阿崗群公園	不適用
湖白魚 (Lake Whitefish) 浸網 (日或夜)	10月1日至12月15日	1, 2, 3, 4, 5, 6, 7, 8, 9 ,10	與區域垂釣限制相同
	10月1日至12月15日	10, 11, 15 (註：只限於指定水域，參閱**ontario.ca**或向當地自然資源及林木部辦事處查詢地點)	與區域垂釣限制相同
	沒有開放季節	12, 13,14, 區域15的阿崗群公園, 16, 17, 18, 19, 20	不適用
湖鮭 (Lake Herring) 浸網 (日或夜)	10月1日至12月15日	1, 2, 3, 4, 5, 6, 7, 8, 10, 11, 15 (註：只限於指定水域，參閱**ontario.ca/fishing**或向當地自然資源及林木部辦事處查詢地點)	沒有限制
	沒有開放季節	9, 12, 13, 14, 區域15的阿崗群公園, 16, 17, 18, 19, 20	不適用

一般釣魚規則（續前）

邊界水域

省邊界水域執照

安大略省－魁北克省邊界

持有安大略省居民釣魚執照或魁北克省居民釣魚執照之垂釣者可於以下水域釣魚。

- Clarice Lake (48°20'N., 79°32'W)
- Labyrinth Lake (48°14'N, 79°31'W)
- Raven Lake (48°03'N, 79°33'W)
- Lake Timiskaming (47°20'N, 79°30'W)
- Ottawa River (45°34'N, 74°23'W)
- Lake St. Francis (45°08'N, 74°25'W) 以及 Robert H. Saunders發電廠水壩與安大略省—魁北克省邊界之間的St. Lawrence河水域。

安大略省—緬尼托巴省邊界

持有安大略省居民釣魚執照或緬尼托巴省居民釣魚執照之垂釣者可於以下水域釣魚。

- Garner Lake (50°48'N, 95°11'W)
- Davidson Lake (50°21'N, 95°09'W)
- Ryerson Lake (50°23'N, 95°09'W)
- Mantario Lake (49°95'N, 95°10'W)
- Frances Lake (51°43'N, 95°08'W)
- Moar Lake (52°00'N, 95°07'W)
- High Lake (49°42'N, 95°08'W)

邊界水域內的規定

在位於安大略省與另一省份的水域釣魚之垂釣者，將魚獲帶入安大略省時，必須將在有關水域內任何地點所釣獲的魚量總數計算在「安大略省休閒釣魚規則」所規定的釣獲或擁有數目內。

在政府官地露營及邊界水域地區規則

在政府官地露營

在安大略省，到政府官地或水域作休閒旅遊一般不會收費或受到限制。大部份官地容許加拿大居民每曆年於任何一處營地免費露營最多21天。21天後，露營者必須遷移至離該營地最少100公尺的另一處營地。請注意，部份官地範圍可能禁止露營或另有其他限制；有關地點設有告示，並受《公共土地法》所管制。此外，部份官地可能設有限制旅遊地帶，以防止森林大火，也有部份通往山林的道路被關閉，或有某些特定地區張貼禁止所有用途或旅遊的告示。

所有18歲或以上的非加拿大居民，除非是向持有安省商業執照（旅行用品商）的人士租用露營裝置，否則必須持有許可證才可於安省北部（弗倫奇河與馬特瓦河以北）官地上露營。有關許可證的規定另有其他一些限制，請聯絡您附近的自然資源部辦事處查詢詳情。露營裝置的定義，是指用作戶外住宿的設備，包括營帳、掛車、汽車拖的營帳、休閒旅遊車、露營拖車及任何可供住宿的水運工具。請向ServiceOntario服務中心或發照單位申領許可證。

安省北部部份官地的特定範圍全年禁止非居民在該處露營。這些地區一般都有顯眼的告示，惟建議釣魚人士向附近的自然資源部辦事處查詢所有禁止非居民露營之地點及詳情。

非加國居民如在FMZs 2、4、6及部份FMZ 5地區的官地上露營，所帶走的魚獲不得超過保育規則的釣獲與擁有限額。非加國居民於FMZ 5「受國際邊界水域規定限制的地區」(參閱第22頁地圖）的官地露營，所釣獲的碧古、梭格魚及湖鱒則受不同的釣獲與擁有限額限制。有關邊界水域的準確資料及適用的垂釣限制，請向附近自然資源部辦事處查詢。

溫尼伯河及悉尼湖地區

溫尼伯河第5區及悉尼湖地區第2及第4區對非加國居民垂釣人士另有例外規定 (參閱第 2, 4, 5區例外規定)。

小百科 魚類養殖小百科:

自然資源及林木部經營九個孵化場或魚類養殖站，每年生產大約850萬條放養魚類，放入超過1,000個湖泊河流裡。我們也有18個圈養的親魚種作為育種。

ontario.ca/fishcultur

防止外來魚種擴散的法規

被引進的有害物種，往往是在不知不覺間散播的。作爲垂釣者或駕船者，您應當時刻採取防範措施，幫助制止入侵品種散播。以下是現行防止未經授權引入品種的法規。

擁有活魚

擁有入侵性活魚，包括：圓蝦虎魚、管吻蝦虎魚、草鯉、大頭鱅魚、黑鯉、銀鯉、紅眼魚、梅花鱸及任何品種的鱧魚，均屬違法。如釣獲以上品種，應予毀滅而非放回任何水域。

運送活魚

許多新的魚類族群都是透過未經授權的畜養而形成。這種做法實屬違法，並會對現有漁業和水棲生態系統造成嚴重破壞。**在安大略省水域內運載和畜養任何魚類（包括活卵）均須持有執照，而運輸來自安大略省水域的活魚（餌魚除外）亦須持有執照**。此外，清理胡瓜魚時務必小心。請勿用湖水或河水清洗工具，或將魚的內臟丟入湖或河中。已受精的胡瓜魚魚卵能輕易入侵新的水域。

水族箱養魚

絕不可將水族箱、後院水池或水花園的養魚、植物或水隨意排放或沖掉。此乃違法行爲，也會危害環境。如有想棄置的水族箱養魚，可以把牠們送返就近的水族店、送給學校，或致電「魚類拯救計劃」(Fish Rescue Program) **905-839-6764**。

小龍蝦

小龍蝦只能在捕獲的水域內用作魚餌，並且不能經陸路運送至其他地方。

圓蝦虎魚

圓蝦虎魚經常被垂釣人士釣到。牠是北美洲水域面臨的許多嚴重威脅之一。自1990年於St. Clair河被發現以來，這種在水底生活的魚類已迅速擴散至大湖區及許多內陸水域。圓蝦虎魚可以把土生的魚類趕離其理想棲息地，吃掉牠們的魚卵和幼魚，並於一季內多次產卵。垂釣者應當知道如何辨別圓蝦虎魚 — 這種具侵略性的魚很容易用魚鉤和魚線捕釣。

繪圖：Donna Francis

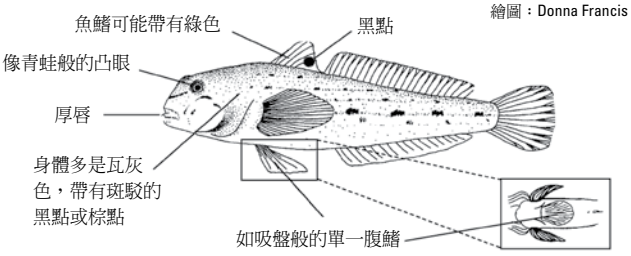

您可以怎麼辦.....

- 向當局報告新發現。如釣獲圓蝦虎魚，應予毀滅而非放回任何水域裡。
- 務必把您不用的魚餌和魚餌桶內的東西或桶內的水於陸上傾倒或棄置於垃圾桶內。在任何水域的30公尺範圍內 傾倒魚餌桶的盛載物均屬違法。
- 切勿把蝦虎魚當作魚餌用。把蝦虎魚當作魚餌或擁有活蝦虎魚均屬違法。

如需更多資訊或報告發現蝦虎魚，請致電**入侵品種熱線 1-800-563-7711**或瀏覽www.invadingspecies.com。

透過宣傳這些資訊和採取行動對抗入侵品種，您可以為保育安大略省的漁業環境出一分力！

您應該知道關於VHS的事

幫助減慢VHS的傳播

病毒性出血性敗血病 (Viral Hemorrhagic Septicemia，簡稱VHS) 是一種魚類傳染病。VHS對人類健康並無威脅。帶有VHS病毒的魚類可以安全食用及用手處理。

請釣魚人士自律，切勿從VHS管理區域或Lake Simcoe管理區域移送魚餌至區域以外的其他地方。只要您遵守上述法規(《防止外來魚種擴散的法規》) 和第57頁的指引(《保持我們所有湖泊清潔》)，便能幫助減慢該病毒及其他入侵物種的擴散。

詳情請瀏覽ontario.ca/fishing或致電自然資源資訊中心，電話1-800-667-1940。

安省保育官信息

您有責任知道您的餌桶內所盛載的東西。法例容許擁有作魚餌用途的活魚只可以是餌料魚。

舉報濫用資源 1-877-847-7667

CONSERVATION OFFICER
Ontario
AGENT DE PROTECTION DE LA NATURE

漁業管理區域12

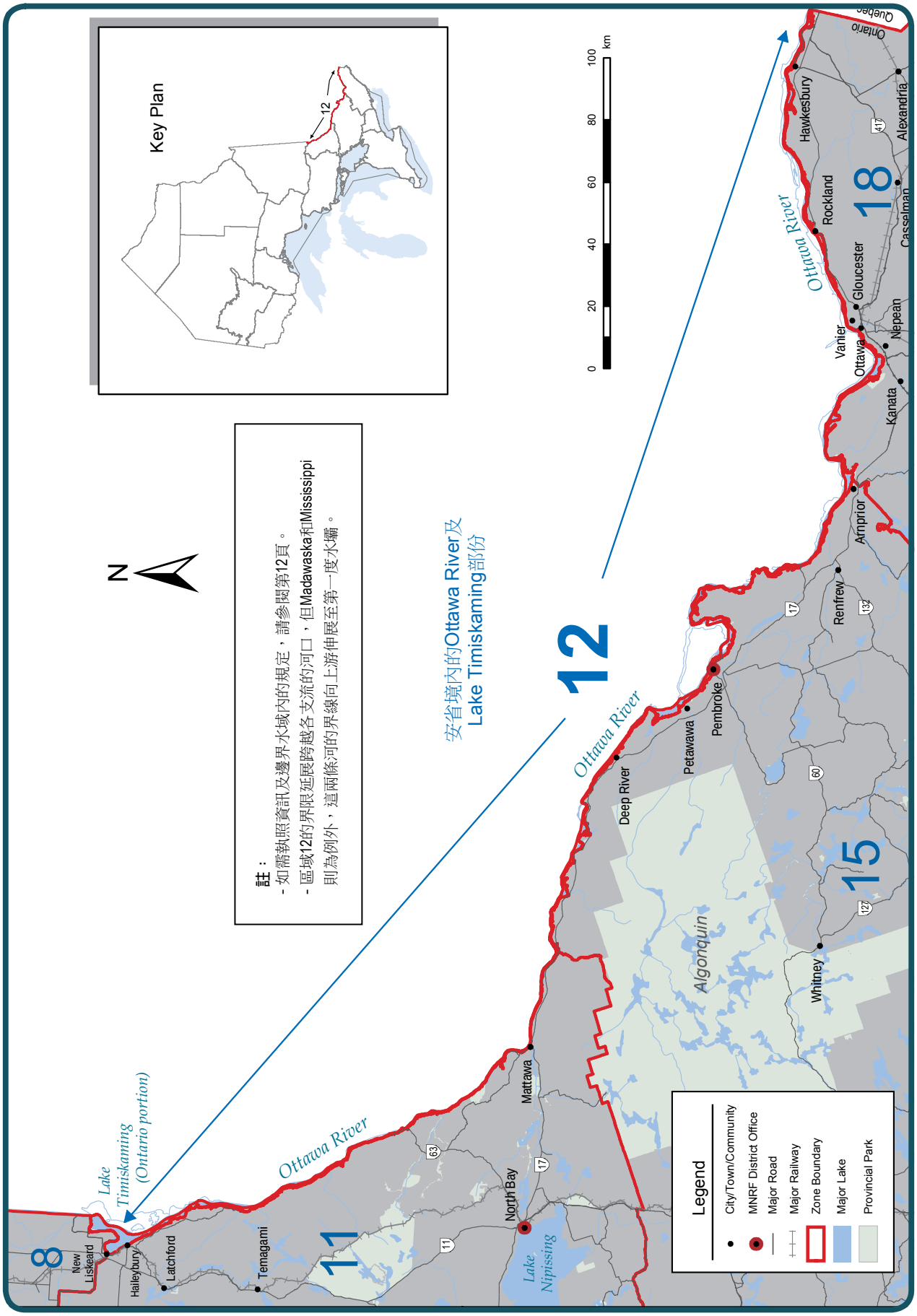
Key Plan
12
N
註：
- 如需執照資訊及邊界水域內的規定，請參閱第12頁。
- 區域12的界限延展跨越各支流的河口，但Madawaska和Mississippi
則為例外，這兩條河的界線向上游伸展至第一度水壩。
安省境內的Ottawa River及
Lake Timiskaming部份
12
0 20 40 60 80 100 km
Ottawa River
Lake Timiskaming (Ontario portion)
Lake Nipissing
Algonquin
8
11
15
18
New Liskeard
Haileybury
Latchford
Temagami
North Bay
Mattawa
Deep River
Petawawa
Pembroke
Renfrew
Arnprior
Whitney
Kanata
Ottawa
Vanier
Nepean
Gloucester
Rockland
Hawkesbury
Casselman
Alexandria
Ontario
Quebec
63
11
17
60
132
127
417
Legend
City/Town/Community
MNRF District Office
Major Road
Major Railway
Zone Boundary
Major Lake
Provincial Park

區域12的季節和限制

• 日期具有包括性；概要列出的所有開放和終止日期，都包括第一日和最後一日。

魚類	開放季節	限制
碧古和梭格 魚*或其任何組合*	1月1日至3月31日及5月第3個星期六前的星期五到12月31日	S – 5：長度必須爲40公分 (15.7英吋) 以下，3月1日至6月15日C – 2：長度必須爲40公分 (15.7英吋) 以下，3月1日至6月15日
大口與細口鱸魚*或其任何組合*	6月第四個週六前的星期五至11月30日	S – 6 C – 2
北梭子魚	1月1日至3月31日及5月第3個星期六前的星期五到12月31日	S – 6 C – 2
北美狼魚	6月第3個星期六前的星期五到12月15日	S – 1；必須長137公分 (54英吋) 以上 C – 0
黃鱸魚	全年開放	S – 50 C – 25
花鰤魚	全年開放	S – 30 C – 10

魚類	開放季節	限制
太陽魚	全年開放	沒有限制
布魯克鱒*	4月第4個星期六前的星期五到9月30日	S – 5 C – 2
棕鱒*及彩虹鱒魚*	4月第4個星期六前的星期五到9月30日	S – 5 C – 2
湖鱒*及加拿大鱒*	4月第4個星期六前的星期五到9月30日	S – 2 C – 1
大西洋鮭魚*	4月第4個星期六前的星期五到9月30日	S – 1 C – 0
湖白魚	全年開放	S – 12 C – 6
鱘龍	全年禁釣	
溝鮠魚	全年開放	S – 12 C – 6

以下魚類不在本區之內，並全年禁釣：太平洋鮭魚。美洲鰻是受到特別保護的魚類，持休閒釣魚執照不得捕釣或擁有。

* 總計限額適用於這些魚類。
詳情請參閱第7頁。

區域12規則的例外規定

水域	例外規定細則
Lac des Chats (Ottawa River)、Madawaska河及Mississippi河 – 包括Madawaska河由Arnprior發電站下游的水域，Ottawa河由Dochart Creek至燈塔 (45°27′03″N., 76°21′02″W.) 然後往東沿著兩省交界至Lavergne Point – West Carleton Twp的CNR橋南端的水域，以及Mississippi河由Galetta鎮發電站下游的水域。	魚類禁釣區 – 3月1日到5月第3個星期六前的星期五禁止釣魚。

水域	例外規定細則
Lac la Cave (Ottawa River) – 由Lake Timiskaming水壩往下游至位於Poitras Twp的Fournier Creek口最南端的地角向東劃下的參考線爲止。	魚類禁釣區 – 4月1日至6月15日禁止釣魚。
Lake Timiskaming (Ottawa River), Sutton Bay – Harris Twp.	魚類禁釣區 – 3月15日至6月15日禁止釣魚。
Ottawa River – Carillon水壩以下至Pointe Fortune。	美洲西鯡全年開放。 美洲西鯡S – 5和C – 2。
Ottawa River – Québec Carillon Power House與Pointe Fortune之間的水域。	魚類禁釣區 – 4月1日至5月第二個週五前的星期四禁止釣魚。

40萬個湖泊、河流、溪流，40億條魚，2,000家旅舍
每位釣魚愛好者的天堂!
要計劃你下一次在安省的釣魚假期
請瀏覽www.ontariotravel.net/gofish

ONTARIO
Yours to discover

It's Catching gofish ONTARIO

漁業管理區域13 & 14

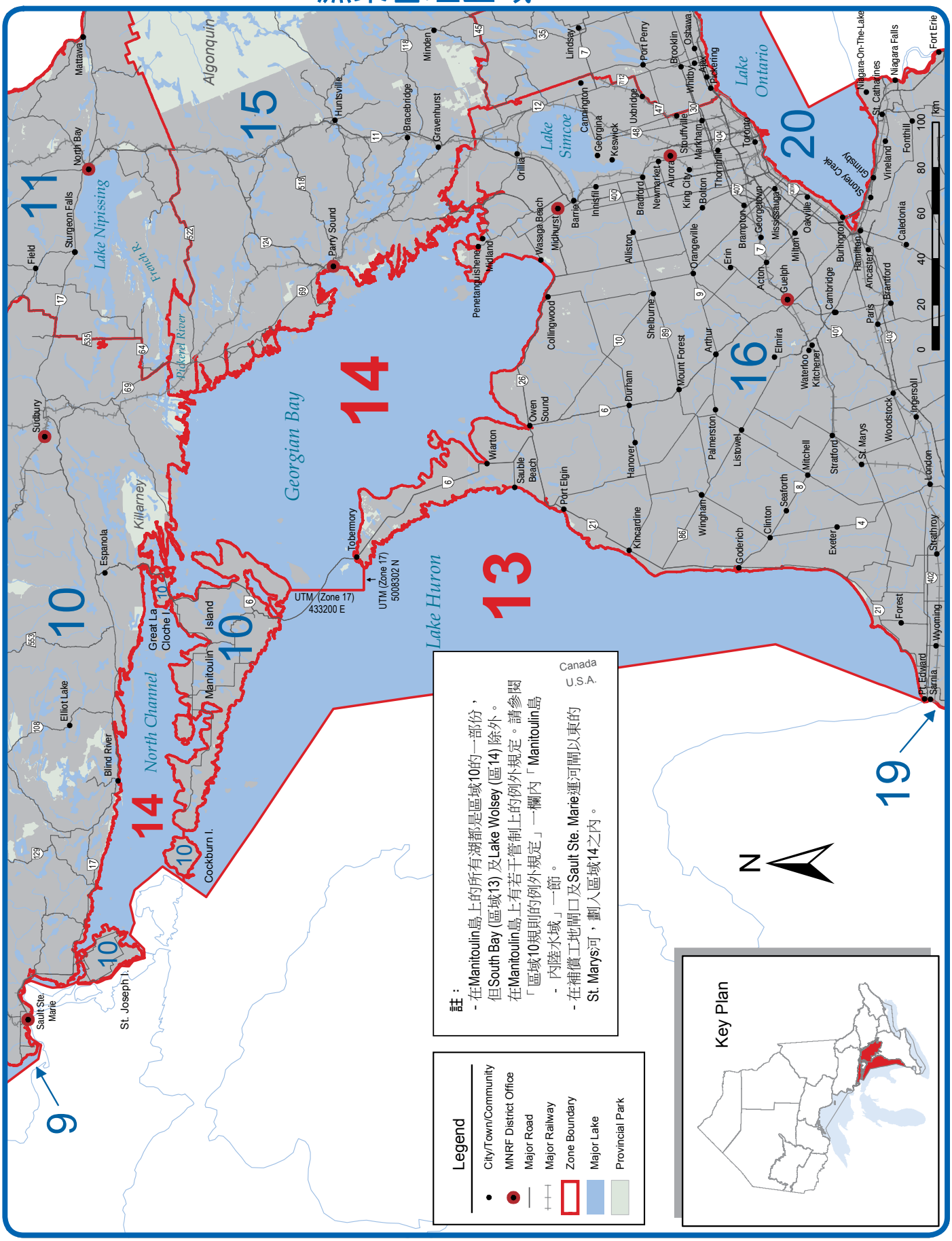
Legend
City/Town/Community
MNRF District Office
Major Road
Major Railway
Zone Boundary
Major Lake
Provincial Park
註：
- 在Manitoulin島上的所有湖都是區域10的一部份，但South Bay (區域13) 及Lake Wolsey (區14) 除外。在Manitoulin島上有若干管制上的例外規定。請參閱「區域10規則的例外規定」一欄內「Manitoulin島 - 內陸水域」一節。
- 在補償工地閘口及Sault Ste. Marie運河閘以東的St. Marys河，劃入區域14之內。
Canada
U.S.A.
Key Plan
N
Km
Lake Huron
Georgian Bay
Lake Nipissing
Lake Simcoe
Lake Ontario
North Channel
Killarney
Algonquin
Great La Cloche I.
Manitoulin Island
Cockburn I.
St. Joseph I.
Pickerel River
Sonny Creek
Ginnsby
UTM (Zone 17) 433200 E
UTM (Zone 17) 5008302 N
9
10
11
13
14
15
16
19
20

區域13的季節和限制

• 日期具有包括性：概要列出的所有開放和終止日期，都包括第一日和最後一日。

魚類	開放季節	限制
碧古和梭格魚*或其任何組合*	全年開放	S – 6 C – 2
大口與細口鱸魚*或其任何組合*	6月第四個週六至11月30日	S – 6 C – 2
北梭子魚	全年開放	S – 4 C – 2
北美狼魚	6月第三個週六至12月15日	S – 1；必須長 102公分 (40英吋) 以上 C – 0
黃鱸魚	全年開放	S – 50 C – 25
花鰤魚	全年開放	S – 30 C – 10
太陽魚	全年開放	S – 50 C – 25

魚類	開放季節	限制
棕鱒*	全年開放	S – 5 C – 2
彩虹鱒魚*	全年開放	S – 2 C – 1
湖鱒*	1月1日至9月30日及12月1日至12月31日	S – 2 C – 1
太平洋鮭魚*	全年開放	S – 5 C – 2
大西洋鮭魚*	全年開放	S – 1 C – 0
湖白魚	全年開放	S – 12 C – 6
鱘龍	全年禁釣	
溝鯰魚	全年開放	S – 12 C – 6

以下魚類不在本區之內，並全年禁釣：布魯克鱒及加拿大鱒。

* 總計限額適用於這些魚類。
詳情請參閱第7頁。

區域13規則的例外規定

水域	例外規定細則
Lake Huron (Main Basin)，Manitoulin Island上的South Bay、Georgian Bay (區域14)、 North Channel (區域14) 及在區域10, 15和16流入Lake Huron的支流。	於開放水域在船上拖釣時可以使用兩條魚線。

認識、捕捉並保育

北美狼魚 – 北梭子魚
如何辨別北美狼魚和北梭子魚

北美狼魚

老虎大梭子狗魚

北梭子魚

北美狼魚

北美狼魚 (muskellunge簡稱muskie) 是淡水食物鏈中排列首位的捕食者。北美狼魚可以重達50磅，長4至5呎。這種魚習性兇猛，是很多釣魚者的至愛。但由於北美狼魚頗為罕有，捕獲的尺寸限制會較高，而帶走的限額也較低。

釣魚者必須懂得辨別北美狼魚和北梭子魚，因為後者普遍得多，尺寸限制遠較狼魚低，而帶走的限額也高得多。

北美狼魚既然如此珍貴，只享受一次的釣獲樂趣實在不足夠。因此，釣到後最好把牠放生，把美好回憶用照片或者玻璃纖維複製品留住，這樣更加歷久常新。

你曾經釣過一條超過36吋長的北美狼魚後把牠放生嗎? 把詳細資料遞交加拿大狼魚協會 (Muskies Canada)，即會收到一個即捕即放嘉獎標籤，以資獎勵。

詳盡資料請瀏覽Muskies Canada網址
www.muskiescanada.ca

區域14的季節和限制

• 日期具有包括性：概要列出的所有開放和終止日期，都包括第一日和最後一日。

魚類	開放季節	限制
碧古和梭格 魚*或其任何組合*	1月1日至3月1日及5月1日至12月31日	S – 一天2條，擁有限額4條；任何一條的長度均不得在41–56公分 (16.1–22英吋) 之間，不超過一條長56公分 (22英吋) 以上C – 一天1條，擁有限額2條；任何一條的長度均不得在41–56公分 (16.1–22英吋) 之間，不超過一條長56公分 (22英吋) 以上
大口與細口鱸魚*或其任何組合*	6月第四個週六至11月30日	S – 3 C – 1
北梭子魚	1月1日至3月1日及5月1日至12月31日	S – 一天2條，擁有限額4條；不超過一條長 86公分 (34英吋) 以上C – 一天1條，擁有限額2條；不超過一條長86公分 (34英吋) 以上
北美狼魚	6月第三個週六至12月15日	S – 1；必須長137公分 (54英吋) 以上 C – 0
黃鱸魚	全年開放	S – 一天25條，擁有限額50條 C – 一天12條，擁有限額25條
花鮃魚	全年開放	S – 30 C – 10

魚類	開放季節	限制
太陽魚	全年開放	S – 50 C – 25
棕鱒*	全年開放	S – 5 C – 2
彩虹鱒魚*	全年開放	S – 2 C – 1
湖鱒*	1月1日至9月30日及12月1日至12月31日	S – 2 C – 1
太平洋鮭魚*	全年開放	S – 5 C – 2
大西洋鮭魚*	全年開放	S – 1 C – 0
湖白魚	全年開放	S – 12 C – 6
湖鮭	全年開放	S – 25 C – 12
鱘龍	全年禁釣	
鉗魚	全年開放	S - 12 C - 6

以下魚類不在本區之內，並全年禁釣：布魯克鱒及加拿大鱒。

* 總計限額適用於這些魚類。
詳情請參閱第7頁。

區域14規則的例外規定

水域	例外規定細則
Parry Sound的Big Sound – Big Sound的水域，包括Depot Harbour、Parry Sound Harbour和Parry Sound以西水域，位於Snake Island與Nias Islands之間。	冰釣時只可使用一條魚線。 湖鱒開放期由1月1日至9月30日。 湖鱒S–0及C–0，由1月1日至2月7日，4月1日至6月23日及9月1日至9月30日。 布魯克鱒S – 1和C – 1，長度必須爲61公分 (24英吋) 以下，由2月8日至3月31日及6月24日至8月31日。
Parry Sound的Big Sound (Killbear Channel) – Nias Islands與Parry Island的Cadotte Point之間的水域。	湖鱒全年禁釣。
Blackstone River和Harbour – Archipelago Twp., Lot 37, Conc.V.	魚類禁釣區 – 4月1日至5月第三個週六前的星期五禁止釣魚。
Georgian Bay – 當地稱爲Dawson Rock–Grand Bank Area的水域，位於Territorial District of Manitoulin，圍繞的界線由45°35′N., 81°10′W.起，然後往北至45°45′N., 81°10′W.，然後往西至45°45′N., 81°25′W.，然後往南至45°35′N., 81°25′W.，再往東返回開始的地點。	魚類禁釣區 – 全年禁釣。

水域	例外規定細則
Georgian Bay – Parry Sound的Big Sound以西水域，包括Shawanaga Island以南地區：North Limestone、Sandy和Umbrella Islands以東；Frying Pan Island以北；這包括Five Mile Bay，但不包括列於Parry Sound的Big Sound地區名下分開訂立的規則所覆蓋的範圍。當地自然資源及林木部辦事處備有地圖可供索閱。	湖鱒S – 1及C – 0。
Lake Huron North Channel的Iroquois Bay	魚類禁釣區 – 1月1日至4月30日禁止釣魚。 湖鱒S – 1和C – 0，長度必須爲51公分 (20英吋) 以下，以及要有魚鰭夾和已痊癒的疤痕。
Lake Wolsey – Gordon and Mills Twp.	黃鱸魚開放期由1月1日至3月31日及5月第三個週六至12月31日。
McGregor Bay – Lake Huron，從McGregor Point最西點伸延到Little La Cloche Island陸地最東點的參考線以北，包括Iroquois Bay。	碧古全年禁釣。

區域14規則的例外規定

水域	例外規定細則
Moon River – Freeman Twp.，位於Concs. VIII, IX及X的Lot33, 34, 35, 36。	魚類禁釣區 – 4月1日至5月第三個週六前的星期五禁止釣魚。
Lake Huron的North Channel – 在以下界線以西的水域：由Cape Smith (在Manitoulin Island上) 水邊的最北點 (45°48′28″N., 81°35′44″W.) 至Red Rock Point (Town of Killarney東面) 水邊的最南點 (45°58′05″N., 81°29′20″W.)，和在以下參考線以東水域：由Mary Point (Blind River 以東) 沿岸的最南點 (46°10′31″N., 82°53′06″W.) 至Cape Roberts (Manitoulin Island上Bayfield Sound西面) 水邊的最北點 (45°59′52″N., 82°48′40″W.)。	湖鱒S – 5和C – 2。
North River由Laughlin瀑布下游至Matchedash Twp.的Coldwater River。	魚類禁釣區 – 4月1日至5月第三個週六前的星期五禁止釣魚。
Seguin River – Parry Sound鎮。	魚類禁釣區 – 4月1日至5月第三個週六前的星期五禁止釣魚。

水域	例外規定細則
Shawanaga River – C.P.R.優先通道以西 – Shawanaga Twp.	魚類禁釣區 – 4月1日至5月第三個週六前的星期五禁止釣魚。
St. Marys River – 由Compensating Works閘口下游至經度83°45′W，此線由Eagle Point (Hay Bay) 往南伸延至與美國的國際邊界。	於開放水域在船上拖釣時可以使用兩條魚線。 碧古開放期由1月1日至2月最後一日及5月15日至12月31日。 碧古S – 4和C –2，任何尺寸。 北梭子魚 – 任何尺寸。
Marys River, Lake George – 在Laird Twp.的水域，由Pumpkin Point往上游至Laird Twp.邊界。	碧古S – 0及C – 0，由4月1日至6月15日。
Sucker Creek – Harrison Twp.，由Hwy.69往下游至C.P.R.以西250公尺 (820英呎) 的地點。	魚類禁釣區 – 4月1日至5月第三個週六前的星期五禁止釣魚。
Tug Channel和無名水道 – Little Lake與Georgian Bay之間 – Tay和Georgian Bay Twps.	魚類禁釣區 – 4月1日至5月第三個週六前的星期五禁止釣魚。
Whitefish River – Curtin Twp. 由Lake Huron的North Channel水口，往上游至Frood Lake水壩，Hwy. 6以東。	碧古開放期由 1月 1日至3月1日及5月第三個週六至12月31日。

你可以協助填補缺口

沒有釣餌商業執照而出售釣餌是違法的。

未經授權的商業釣餌獲利者不具備必要的經驗或知識來保護我們的湖泊和河流，以防止外來入侵略性物種和新的魚類疾病。非法捕捉會從我們的湖泊和河流消滅重要的魚餌料，導致更少的魚讓垂釣者垂釣。

侵略性魚種及新的魚類疾病傳播和不受管制的、不可持續的捕捉釣餌對自然環境是嚴重的威脅。

為現在和未來保護安大略省海域。如果您有任何非法捕捉和銷售釣餌的消息，或任何其他犯罪的消息，請撥打Crime Stoppers滅罪熱線

1-800-222-TIPS (8477)

所有致電Crime Stoppers的均不記名，並且您可能合資格得到現金獎勵。

此信息由Peterborough Northumberland Crime Stoppers和安省釣魚者及獵人聯盟 (Ontario Federation of Anglers and Hunters) 向您提供。

CRIME STOPPERS

ONTARIO FEDERATION OF ANGLERS AND HUNTERS

漁業管理區域15

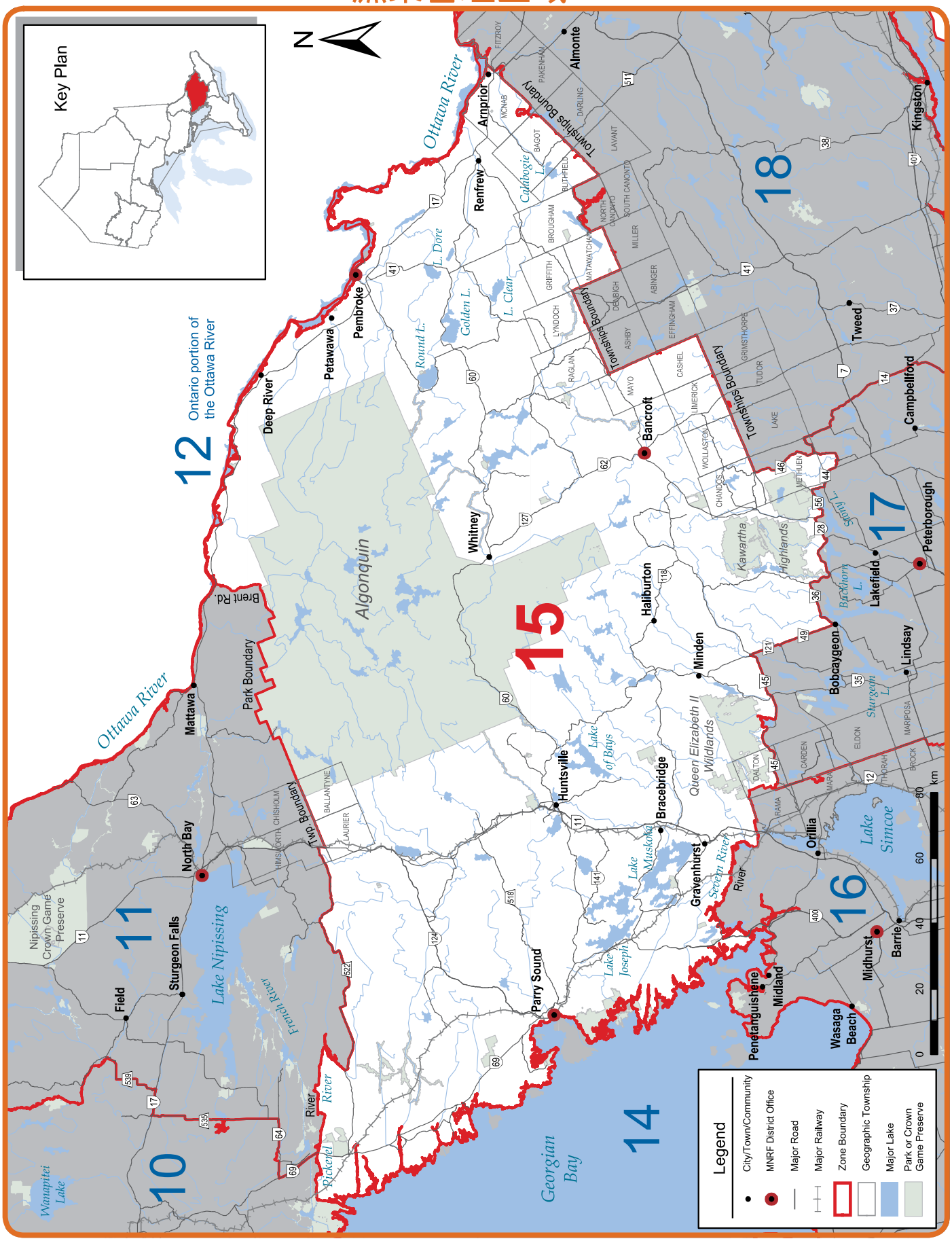
Key Plan
N
Ottawa River
Ontario portion of the Ottawa River
12
Deep River
Petawawa
Pembroke
Renfrew
Arnprior
Almonte
Kingston
Tweed
Campbellford
Peterborough
Lakefield
Lindsay
Bobcaygeon
Orillia
Barrie
Midhurst
Wasaga Beach
Midland
Penetanguishene
Gravenhurst
Bracebridge
Huntsville
Parry Sound
Haliburton
Minden
Bancroft
Whitney
Mattawa
North Bay
Sturgeon Falls
Field
Algonquin
Park Boundary
Two Boundary
Brent Rd.
Lake Nipissing
Nipissing Crown Game Preserve
Wanapitei Lake
Rickerel River
Georgian Bay
Lake Simcoe
Lake of Bays
Lake Muskoka
Lake Joseph
Kawartha Highlands
Queen Elizabeth II Wildlands
Sturgeon L.
Pigeon L.
Backhorn L.
Seven River
Fraticher River
Round L.
L. Dore
Golden L.
L. Clear
Calabogie L.
Township Boundary
10
11
14
15
16
17
18
Legend
City/Town/Community
MNRF District Office
Major Road
Major Railway
Zone Boundary
Geographic Township
Major Lake
Park or Crown Game Preserve
0
20
40
60
80
km

區域15的季節和限制

• 日期具有包括性：概要列出的所有開放和終止日期，都包括第一日和最後一日。

魚類	開放季節	限制
碧古和梭格魚 *或其任何組合*	1月1日至3月15日及5月第三個週六至12月31日	S – 4：不超過一條長46公分 (18.1英吋) 以上 C – 2：不超過一條長46公分 (18.1英吋) 以上
大口與細口鱸魚*或其任何組合*	6月第四個週六至11月30日	S – 6 C – 2
北梭子魚	1月1日至3月31日及5月第三個週六至12月31日	S – 6 C – 2
北美狼魚	6月首個週六至12月15日	S – 1：必須長91公分 (36英吋) 以上 C – 0
黃鱸魚	全年開放	S – 50 C – 25
花鮃魚	全年開放	S – 30 C – 10
太陽魚	全年開放	S – 50 C – 25

魚類	開放季節	限制
布魯克鱒*	1月1日至9月30日	S – 5 C – 2
棕鱒*	全年開放	S – 5 C – 2
彩虹鱒魚*	全年開放	S – 5 C – 2
湖鱒*	1月1日至9月30日	S – 2 C – 1
加拿大鱒*	全年開放	S – 5 C – 2
太平洋鮭魚*	全年開放	S – 5 C – 2
大西洋鮭魚*	全年禁釣	
湖白魚	全年開放	S – 12 C – 6
鱘龍	全年禁釣	
鉗魚	全年開放	S - 12 C - 6

美洲鰻是受到特別保護的魚類，持休閒釣魚執照不得捕釣或擁有。

* 總計限額適用於這些魚類。
詳情請參閱第7頁。

區域15額外釣魚機會

布魯克鱒全年開放

Adams Lake (44°59'N., 78°10'W.) – Cardiff Twp.
Aide Lake (45°01'N., 77°43'W.) – Cashel Twp.
Barns Lake (44°36'N., 78°09'W.) – Murchison Twp.
Black Cat Lake (45°11'N., 78°42'W.) – Sherborne Twp.
Bronson Lake (45°02'N., 77°46'W.) – McClure Twp.
Burdock Lake (45°10'N., 78°35'W.) – Guilford Twp.
Burleigh Lake (44°53'N., 78°05'W.) – Chandos Twp.
Burnt Lake (45°01'N., 77°53'W) – Faraday Twp.
Burnt River (44°53'N., 78°38'W.) – Snowdon Twp.
Cat Lake (45°11'N., 78°41'W.) – Stanhope Twp.
Cedar Lake (44°59'N., 77°39'W.) – Dungannon Twp.
Centre Lake (45°01'N., 78°03'W.) – Cardiff Twp.
Cherrytree Lake (45°04'N., 77°35'W.) – Mayo Twp.
Curries Lake (44°59'N., 77°37'W.) – Cashel Twp.
Davis Pond (45°18'N., 77°48'W.) – Wicklow Twp.
Dixie Lake (45°02'N., 78°08'W.) – Cardiff Twp.
Doe Lake (44°56'N., 78°54'W.) – Anson Twp.
Dovetail Lake (45°02'N., 77°37'W.) – Mayo Twp.
East Chainy Lake (45°13'N., 78°05'W.) – McClure Twp.
Finger Lake (45°35'N., 77°48'W.) – Dickens Twp.
Fish Lake (45°13'N., 78°05'W.) – Dickens Twp.
Gil Lake (44°53'N., 78°10'W.) – Anstruther Twp.
Glennie's Pond (45°12'N., 78°45'W.) – Sherborne Twp.
Green Canoe Lake (45°16'N., 78°26'W.) – Harburn Twp.
Green Lake (45°28'N., 77°59'W.) – Lyell Twp.
Halls Lake (45°02'N., 78°11'W.) – Cardiff Twp.
Harburn Lake (45°13'N., 78°27'W.) – Harburn Twp.
Hardings Lake (45°00'N., 78°05'W.) – Cardiff Twp.
Hicks Lake (45°22'N., 77°50'W.) – Bangor Twp.
Ike's Pond (45°12'N., 78°28'W.) – Harburn Twp.
Inright Lake (45°23'N., 77°51'W.) – Wicklow Twp.
James Lake (45°21'N., 77°44'W.) – Bangor Twp.
Jimmie Lake (44°59'N., 77°39'W.) – Dungannon Twp.
Johnson Lake (44°21'N., 77°58'W.) – Wicklow Twp.
Ketch Lake (45°02'N., 78°57'W.) – Hindon Twp.
Lake on the Hill (45°26'N., 77°59'W.) – Lyell Twp.
Leatherroot Lake (45°11'N., 78°03'W.) – Herschel Twp.
Lennon Lake (45°18'N., 77°40'W.) – Carlow Twp.
Little Birch Lake (45°00'N., 77°33'W.) – Cashel Twp.
Little Bob Lake (44°55'N., 78°22'W.) – Glamorgan Twp.
Little Clear Lake (44°47'N., 78°24'W.) – Cavendish Twp.
Little Copper Lake (44°47'N., 78°11'W.) – Anstruther Twp.
Little Echo Lake (44°55'N., 78°10'W.) – Monmouth Twp.
Little Otter Lake (44°54'N., 78°52'W.) – Anson Twp.
Long Lake (45°03'N., 78°03'W.) – Cardiff Twp.
Lost Lake (45°10'N., 78°52'W.) – Ridout Twp.
Lowry Lake (44°56'N., 78°15'W.) – Monmouth Twp.
Lunch Lake (45°33'N., 78°14'W.) – Airy Twp.
Mawson Lake (44°56'N., 77°36'W.) – Cashel Twp.
McCormick Lake (45°20'N., 77°47'W.) – Bangor Twp.
McFee Lake (45°31'N., 78°06'W.) – Airy Twp.
Mitchell Lake (45°04'N., 78°01'W.) – Herschel Twp.
Moonbeam Lake (45°34'N., 78°07'W.) – Airy Twp.
Nehemiah Lake (45°12'N., 78°48'W.) – Sherborne Twp.
No Name Lake (45°11'N., 78°45'W.) – Sherborne Twp.
North Chainy Lake (45°13'N., 78°05'W.) – McClure Twp.
North Moonbeam (Sawlog) Lake (45°35'N., 78°08'W.) – Murchison Twp.
Otherside Lake (45°34'N., 78°04'W.) – Murchison Twp.
Paradise Lake (45°37'N., 77°54'W.) – Dickens Twp.
Partridge Lake (45°08'N., 78°47'W.) – Stanhope Twp.
Pat Lake (45°18'N., 78°05'W.) – McClure Twp.
Pell Lake (45°25'N., 77°57'W.) – Lyell Twp.
Poplar Pond (45°21'N., 77°48'W.) – Bangor Twp.
Potash Lake (45°23'N., 77°50'W.) – Bangor Twp.
Pritchard Lake (45°06'23"N., 77°34'45"W.) – Mayo Twp.
Rabbit Lake (45°11'N., 78°44'W.) – Sherborne Twp.
Rock Lake (45°02'N., 77°53'W.) – Dungannon Twp.
Ronald Lake (45°13'N., 78°48'W.) – Sherborne Twp.
Runaround Lake (44°52'N., 78°13'W.) – Anstruther Twp.
Salty Lake (45°11'N., 77°34'W.) – Carlow Twp.
Seesaw Lake (45°33'N., 78°11'W.) – Airy Twp.
Shoelace Lake (45°13'N., 78°45'W.) – Sherborne Twp.
Silver Buck Lake (45°10'N., 78°47'W.) – Sherborne Twp.
Silver Doe Lake (45°10'N., 78°48'W.) – Sherborne Twp.
Silversheen Lake (45°18'N., 78°05'W.) – McClure Twp.
Sleeper Green Lake (45°01'N., 77°29'W.) – Cashel Twp.
Stethan Lake (45°51'N., 78°08'W.) – Anstruther Twp.
Stick Lake (44°50'N., 78°11'W.) – Anstruther Twp.
Sunbeam Lake (45°31'N., 78°08'W.) – Airy Twp.
Swordfingal Lake (45°02'N., 77°37'W.) – Mayo Twp.
Tim Lake (45°07'N., 77°53'W.) – Herschel Twp.
Tommy's Lake (44°59'N., 77°36'W.) – Cashel Twp.
Trout Lake (45°31'N., 77°58'W.) – Murchison Twp.
Tub Lake (45°30'N., 77°58'W.) – Murchison Twp.
Tuya Lake (45°33'N., 78°08'W.) – Airy Twp.
Twin Lake (45°01'N., 78°04'W.) – Cardiff Twp.
West Headstone Lake (45°34'N., 78°14'W.) – Airy Twp.
Wicklow Lake (45°21'N., 77°58'W.) – Wicklow Twp.
Wish Lake (45°36'N., 78°05'W.) – Murchison Twp.
Yuill Lake (45°22'N., 77°52'W.) – Wicklow Twp.

區域15額外釣魚機會

湖鱒全年開放

Bark Lake – Bangor, Jones及Lyell Twps.
Bay Lake (45°01'N., 77°51'W.) – Faraday Twp.
Bay Lake – Perry Twp.
Beech Lake – Stanhope Twp.
Big Gibson Lake – Maria Twp.
Big Limestone Lake – Brougham Twp.
Bigwind Lake – Oakley Twp.
Bitter Lake – Guilford Twp.
Blackstone Lake – Conger Twp. – 魚類禁釣區除外(參閱下文所列例外規定)。
Buckskin Lake – Monmouth Twp.
Cardwell Lake – Cardwell Twp.
Cherry Lake – Burleigh Twp.
Concession Lake – Galway Twp.
Cox Lake – Burleigh Twp.
Crane Lake – Conger Twp.
Darlington Lake – McDougall Twp.
Diamond Lake – Herschel Twp.
Dotty Lake – Finlayson Twp.
Duck (Little Seguin) Lake – Christie Twp.
Fairholme Lake – Hagerman Twp.
Fletcher Lake – McClintock Twp.
Forget Lake – Foley Twp.
Fortescue Lake – Cavendish Twp.
Fourcorner Lake – Dudley Twp.
Green Lake – Brougham Twp.
Harp Lake – Chaffey Twp.
Kabakwa Lake – Stanhope Twp.
Klaxon Lake – Guilford Twp.
Lipsy Lake – Guilford Twp.
Little Anstruther Lake – Anstruther Twp.
Little Bob Lake – Lutterworth Twp.
Little Mayo Lake – Mayo Twp.
Loon (Big Dudman) Lake – Dudley Twp.
Lorimer Lake – Hagerman Twp.
Lower Fletcher Lake – McClintock Twp.
Loxton Lake – Ballantyne Twp.
Lutterworth Lake – Lutterworth Twp.
Maple Lake – Stanhope Twp.
Mayo Lake (45°02'N., 77°36'W.) – Mayo Twp.
McGee Lake – Burleigh Twp.
McSourley Lake – Head Twp.
Monmouth Lake – Monmouth Twp.
Moore Lake – Lutterworth Twp.
Morrow Lake – Matawatchan Twp.
North Pigeon Lake – Lutterworth Twp.
Oxbow Lake – Finlayson Twp.
Pencil Lake – Cavendish Twp.
Peninsula Lake – Franklin Twp.
Portage Lake – Humphrey Twp.
Raglan (White) Lake – Raglan Twp.
Rathbun Lake – Anstruther Twp.
Rebecca Lake – Sinclair Twp.
Robinson Lake – Limerick Twp.
Sheldon Lake – Lutterworth Twp.
Shoe Lake – Ridout Twp.
Silver Lake – Humphrey Twp.
South Anson Lake – Anson Twp.
Star Lake – Christie Twp.
Sucker Lake – Humphrey Twp.
Triangle Lake – Burleigh Twp.
Trout (Stubbs) Lake – Jones Twp.
Trout Lake – McDougall Twp.
Valiant Lake – Maria Twp.
Wabun Lake – Brougham Twp.
Wadsworth Lake – Radcliffe Twp.
Whyte Lake – Mayo Twp.
Wilbermere Lake – Monmouth Twp.
Young Lake – Watt Twp.

區域15規則的例外規定

水域	例外規定細則
Acorn Lake – Richards Twp.	不可用活魚作魚餌或擁有活魚作 魚餌用途。
Adams Lake – Cardiff Twp.	不可用活魚作魚餌或擁有活魚作 魚餌用途。
Algonquin Park (阿崗郡公園)	魚類禁釣區 – 1月1日至4月第四個週六前的星期五及12月1日至12月31日禁止釣魚。 不可用活魚作魚餌或擁有活魚作魚餌用途。 不可用浸網及餌魚陷阱捕釣餌魚。
Animoosh Lake – Dickson和Niven Twps.	只准使用人工誘餌。 布魯克鱒S – 2和C – 2，必須長36公分 (14英吋) 以上。
Anstruther Lake – Anstruther Twp.	魚類禁釣區 – 1月1日至5月第三個週六前的星期五及12月1日至12月31日禁止釣魚。
Art Lake (Spruce Lake) – Dysart Twp.	冰釣時只可使用一條魚線。 湖鱒 – 任何一條的長度均不得在40–55公分 (15.7–21.7英吋) 之間。
Aylen Lake – Dickens Twp.	冰釣時只可使用一條魚線。 湖鱒 – 任何一條的長度均不得在40–55公分 (15.7–21.7英吋) 之間。
Baldcoot Lake – Bangor Twp.	不可用活魚作魚餌或擁有活魚作魚餌用途。 布魯克鱒開放期由4月第四個週六至9月30日。 布魯克鱒必須長28公分 (11 英吋) 以上。
Baptiste Lake – Herschel Twp.	湖鱒開放期由5月第三個週六至9月30日。 湖鱒 – 任何一條的長度均不得在40–55公分 (15.7–21.7英吋) 之間。
Basshaunt Lake – Guilford Twp.	湖鱒開放期由5月第三個週六至9月30日。
Bear Lake – Livingstone Twp.	冰釣時只可使用一條魚線。 湖鱒 – 任何一條的長度均不得在40–55公分 (15.7–21.7英吋) 之間。
Beaver Lake – Cavendish Twp.	魚類禁釣區 – 1月1日至5月第三個週六前的星期五 及12月1日至12月31日禁止釣魚。
Bella Lake – Sinclair Twp.	冰釣時只可使用一條魚線。 湖鱒 – 任何一條的長度均不得在40–55公分 (15.7–21.7英吋) 之間。
Big Trout Lake – Longford Twp.	湖鱒開放期由5月第三個週六至9月30日。
Black Creek, Wilberforce Twp. – 在Black Creek流入Lake Doré的河口與Black Creek Road的橋樑往上游的一邊之間。	魚類禁釣區 – 4月1日至5月第三個週六前的星期五禁止釣魚。
Black Donald Lake。	碧古S – 2及C – 1，必須長50公分 (19.7英吋) 以上。
Blackstone Lake及Creek – Conger Twp., 位於Conc.XII的Lot 12, 13, 14。	魚類禁釣區 – 4月1日至5月第三個週六前的星期五禁止釣魚。
Blairs Lake – Wicklow Twp.	不可用活魚作魚餌或擁有活魚作 魚餌用途。 布魯克鱒開放期由4月第四個週六至9月30日。 布魯克鱒必須長28公分 (11英吋) 以上。
Blue Chalk Lake – Ridout Twp.	湖鱒開放期由5月第三個週六至9月30日。
Blue Paint Lake – Livingstone Twp.	不可用活魚作魚餌或擁有活魚作 魚餌用途。
Bob Lake – Anson Twp.	冰釣時只可使用一條魚線。 湖鱒 – 任何一條的長度均不得在40–55公分 (15.7–21.7英吋) 之間。
Bonita Lake – Peck Twp.	湖鱒 – 任何一條的長度均不得在40–55公分 (15.7–21.7英吋) 之間。

區域15規則的例外規定

水域	例外規定細則
Bonnechere River及擴展地區包括Sicards、Square、Wilson與Kranz Bays，以及在Tramere水壩南面與King's Hwy 60號公路橋北邊之間的Griffins Narrows – North Algona, Hagarty和Richards Twps.	魚類禁釣區 – 3月1日到5月第三個週六前的星期五禁止釣魚。
Bonnechere River，Tramore (Round Lake) 水壩 (45°37'N., 77°28'W.) 下游，及Golden Lake水壩 (45°34'N., 77°14'W.) 上游。	碧古S – 2及C – 1，必須長50公分(19.7英吋) 以上。
Boshkung Lake – Stanhope Twp.	冰釣時只可使用一條魚線。 湖鱒 – 任何一條的長度均不得在40–55公分 (15.7–21.7英吋) 之間。
Bottle Lake – Cavendish Twp.	魚類禁釣區 – 1月1日至5月第三個週六前的星期五及12月1日至12月31日禁止釣魚。
Boulter Lake – McClure Twp.	魚類禁釣區 – 10月1日至12月31日禁止釣魚。
Bow Lake (44°51'N., 78°34'W.) – Snowdon Twp.	魚類禁釣區 – 1月1日至5月第三個週六前的星期五及12月1日至12月31日禁止釣魚。
Bright Lake – McClintock Twp.	不可用活魚作魚餌或擁有活魚作魚餌用途。
Buchanan Lake – McClintock Twp.	不可用活魚作魚餌或擁有活魚作魚餌用途。
Buck Lake – Bangor Twp.	湖鱒開放期由5月第三個週六至9月30日。 湖鱒 – 任何一條的長度均不得在40–55公分 (15.7–21.7英吋) 之間。
Buck Lake (McCann Lake) – Proudfoot Twp.	湖鱒開放期由5月第三個週六至9月30日。
Buck Mountain Lake – Brudenell Twp.	不可用活魚作魚餌或擁有活魚作 魚餌用途。
Burleigh Lake – Chandos Twp.	不可用活魚作魚餌或擁有活魚作 魚餌用途。
Burns Lake – Griffith Twp.	魚類禁釣區 – 1月1日至5月第三個週六前的星期五及12月1日至12月31日禁止釣魚。
Burnt Lake – Butt Twp.	不可用活魚作魚餌或擁有活魚作 魚餌用途。
Burnt River – Dysart Twp., County Road No. 3與Blue Hawk Lake之間。	魚類禁釣區 – 4月1日至5月第三個週六前的星期五禁止釣魚。
Buzzard Lake – Burleigh Twp.	魚類禁釣區 – 1月1日至5月第三個週六前的星期五及12月1日至12月31日禁止釣魚。 湖鱒 – 任何一條的長度均不得在40–55公分 (15.7–21.7英吋) 之間。
Calabogie Lake – Bagot及Blithfield Twps.	碧古S – 2及C – 1，必須長50公分(19.7英吋) 以上。
Calabogie Lake – Bagot及Blithfield Twps.，Nettleton's Bay至Barrett's Point這條參考線以西的水域，及流入這一區的溪流。	魚類禁釣區 – 3月1日到5月第三個週六前的星期五禁止釣魚。
Camp Lake – Finlayson Twp.	冰釣時只可使用一條魚線。 湖鱒 – 任何一條的長度均不得在40–55公分 (15.7–21.7英吋) 之間。
Canoe Lake – Peck Twp.	湖鱒 – 任何一條的長度均不得在40–55公分 (15.7–21.7英吋) 之間。

水域	例外規定細則
Capsell Lake – Joly Twp.	不可用活魚作魚餌或擁有活魚作 魚餌用途。
Carmichael Lake (45°48'N., 79°07'W.) – Paxton Twp.	魚類禁釣區 – 1月1日至4月第四個週六前的星期五禁止釣魚。 不可用活魚作魚餌或擁有活魚作魚餌用途。
Carson Lake – Jones及Sherwood Twps.	冰釣時只可使用一條魚線。 湖鱒 – 任何一條的長度均不得在40–55公分 (15.7–21.7英吋) 之間。
Cashel Lake – Cashel Twp.	冰釣時只可使用一條魚線。 湖鱒 – 任何一條的長度均不得在40–55公分 (15.7–21.7英吋) 之間。
Cashman Creek – 由Sand Lake往上游的第一道橋至Proudfoot/Bethune Twp.邊界	魚類禁釣區 – 4月1日至5月31日禁止釣魚。
Catchacoma Lake – Cavendish Twp.	魚類禁釣區 – 1月1日至5月第三個週六前的星期五及12月1日至12月31日禁止釣魚。
Cavendish Lake – Cavendish Twp.	魚類禁釣區 – 1月1日至5月第三個週六前的星期五及12月1日至12月31日禁止釣魚。
Centennial Lake	碧古S – 2及C – 1，必須長50公分(19.7英吋) 以上。
Chandos Lake – Chandos Twp.	魚類禁釣區 – 1月1日至5月第三個週六前的星期五及 12月1日至12月31日禁止釣魚。 湖鱒 – 任何一條的長度均不得在40–55公分 (15.7–21.7英吋) 之間。
Chartier Lake及以下河流的一部份：Pickerel River與Kimikong River Lots 13至20, Conc.I及II – East Mills Twp.	魚類禁釣區 – 3月16日到5月第三個週六前的星期五禁止釣魚。
Chateau Lake – Maria Twp.	碧古開放期由5月第三個週六至12月31日。
Chipmunk Lake – Preston Twp.	魚類禁釣區 — 全年禁釣。
Clean Lake – Havelock Twp.	湖鱒開放期由1月1日至6月30日。
Clear Lake – Humphrey Twp.	冰釣時只可使用一條魚線。 湖鱒 – 任何一條的長度均不得在40–55公分 (15.7–21.7英吋) 之間。
Clear Lake – Oakley Twp.	湖鱒開放期由5月第三個週六至9月30日。
Clear Lake – Sherborne Twp.	湖鱒開放期由5月第三個週六至9月30日。
Clearwater Lake – Morrison Twp. (44°48'26" N., 79°14'37" W.).	湖鱒開放期由5月第三個週六到9月30日。
Clinto Lake – McClintock Twp.	冰釣時只可使用一條魚線。 湖鱒 – 任何一條的長度均不得在40–55公分 (15.7–21.7英吋) 之間。
Cod Lake – McClintock Twp.	不可用活魚作魚餌或擁有活魚作魚餌用途。
Crochet Lake – Longford Twp.	湖鱒開放期由5月第三個週六至9月30日。
Crosstee Lake (Pine Lake) – Murchison Twp.	不可用活魚作魚餌或擁有活魚作 魚餌用途。
Crystalline Lake – Livingstone Twp.	不可用活魚作魚餌或擁有活魚作 魚餌用途。

區域15規則的例外規定

水域	例外規定細則
Curries Lake – Cashel Twp.	不可用活魚作魚餌或擁有活魚作 魚餌用途。
Davis Lake – Lutterworth Twp.	湖鱒開放期由5月第三個週六至9月30日。
Deer Lake – Cardiff Twp.	魚類禁釣區 – 1月1日至5月第三個週六前的星期五及 12月1日至12月31日禁止釣魚。 湖鱒 – 任何一條的長度均不得在40–55公分 (15.7–21.7英吋) 之間。
Delphis Lake – Dudley Twp.	湖鱒開放期由5月第三個週六至9月30日。
Dixie Lake – Cardiff Twp.	不可用活魚作魚餌或擁有活魚作 魚餌用途。
Dixon Lake – Limerick Twp.	魚類禁釣區 – 1月1日至5月第三個週六前的星期五及12月1日至12月31日禁止釣魚。
Dobbs Lake及部份Little Pickerel River – 位於Pringle Twp.的Lots 1, 2, Conc.IV 及位於East Mills Twp.的Lots 1, 2, 3, Conc.IV。	魚類禁釣區 – 4月1日至5月第三個週六前的星期五禁止釣魚。
Doughnut Lake – Finlayson Twp.	不可用活魚作魚餌或擁有活魚作 魚餌用途。
Drag Lake – Dudley 及 Dysart Twps.	冰釣時只可使用一條魚線。 湖鱒 – 任何一條的長度均不得在40–55公分 (15.7–21.7英吋) 之間。
Drag River – Dysart Twp.及Haliburton村，Bailey's Dam與Head Lake之間。	魚類禁釣區 – 3月16日到5月第三個週六前的星期五禁止釣魚。
Drizzle Lake – Sabine Twp.	魚類禁釣區 – 1月1日至4月第四個週六前的星期五及12月1日至12月31日禁止釣魚。 湖鱒 – 任何一條的長度均不得在40–55公分 (15.7–21.7英吋) 之間。
Eagle Lake – Guilford Twp.	冰釣時只可使用一條魚線。 湖鱒 – 任何一條的長度均不得在40–55公分 (15.7–21.7英吋) 之間。
East Lake (45°07'N., 78°15' W.) – Harcourt Twp.	不可用活魚作魚餌或擁有活魚作魚餌用途。 布魯克鱒開放期由4月第四個週六至9月30日。 布魯克鱒必須長28公分 (11英吋) 以上。
East Jeannie Lakes – Livingstone Twp.	不可用活魚作魚餌或擁有活魚作魚餌用途。
Eastell Lake – Sinclair Twp.	不可用活魚作魚餌或擁有活魚作魚餌用途。
Echo Lake – Bangor Twp.	不可用活魚作魚餌或擁有活魚作魚餌用途。 布魯克鱒開放期由4月第四個週六至9月30日。 布魯克鱒必須長28公分 (11英吋) 以上。
Eels Lake – Anstruther 和Cardiff Twps.	魚類禁釣區 – 1月1日至5月第三個週六前的星期五及12月1日至12月31日禁止釣魚。 湖鱒 – 任何一條的長度均不得在40–55公分 (15.7–21.7英吋) 之間。

水域	例外規定細則
Eighteen Mile Lake – McClintock Twp.	湖鱒開放期由5月第三個週六至9月30日。
Eiler Lake – McClintock Twp.	不可用活魚作魚餌或擁有活魚作魚餌用途。
Esson Lake – Monmouth Twp.	冰釣時只可使用一條魚線。 湖鱒 – 任何一條的長度均不得在40–55公分 (15.7–21.7英吋) 之間。
Evans Lake – Wicklow Twp.	不可用活魚作魚餌或擁有活魚作魚餌用途。 布魯克鱒開放期由4月第四個週六至9月30日。 布魯克鱒必須長28公分 (11英吋) 以上。
Eyre Lake – Eyre Twp.	湖鱒開放期由1月1日至6月30日。
Faraday Lake – Faraday Twp.	冰釣時只可使用一條魚線。 湖鱒 – 任何一條的長度均不得在40–55公分 (15.7–21.7英吋) 之間。
Fifteen Mile Lake – Franklin Twp.	湖鱒開放期由5月第三個週六至9月30日。
Finger Lake – Butt Twp.	不可用活魚作魚餌或擁有活魚作魚餌用途。
Fisher Lake (45° 22' 58" N 78° 47' 49"W) - McClintock Twp.	不可用活魚作魚餌或擁有活魚作魚餌用途。
Fishtail Lake – Harcourt Twp.	湖鱒開放期由5月第三個週六至9月30日。
Flaxman Lake – Christie Twp.	湖鱒開放期由5月第三個週六至9月30日。 湖鱒 – 任何一條的長度均不得在40–55公分 (15.7–21.7英吋) 之間。
Galeairy Lake – Airy和Nightingale Twps.	冰釣時只可使用一條魚線。 湖鱒 – 任何一條的長度均不得在40–55公分 (15.7–21.7英吋) 之間。
Gliskning Lake – Airy Twp.	冰釣時只可使用一條魚線。 湖鱒 – 任何一條的長度均不得在40–55公分 (15.7–21.7英吋) 之間。
Gold Lake – Cavendish Twp.	魚類禁釣區 – 1月1日至5月第三個週六前的星期五及12月1日至12月31日禁止釣魚。
Golden Lake – North及South Algona Twps.	碧古S – 2及C – 1，必須長50公分 (19.7英吋) 以上。
Goodwin Lake – Havelock Twp.	湖鱒開放期由5月第三個週六至9月30日。
Grace Lake – Harcourt Twp.	冰釣時只可使用一條魚線。 湖鱒 – 任何一條的長度均不得在40–55公分 (15.7–21.7英吋) 之間。
Graphite Lake – Butt Twp.	魚類禁釣區 — 全年禁釣。
Grass Lake (Sweny Lake) – Proudfoot Twp.	湖鱒開放期由5月第三個週六至9月30日。
Greenbark Lake – McClure Twp.	不可用活魚作魚餌或擁有活魚作魚餌用途。 布魯克鱒開放期由4第四個週六至9月30日。 布魯克鱒必須長28公分(11英吋)以上。

區域15規則的例外規定

水域	例外規定細則
Gull Lake – Lutterworth Twp.	冰釣時只可使用一條魚線。 湖鱒 – 任何一條的長度均不得在40–55公分 (15.7–21.7英吋) 之間。
Halls Lake – Cardiff Twp.	不可用活魚作魚餌或擁有活魚作 魚餌用途。
Halls Lake – Stanhope Twp.	冰釣時只可使用一條魚線。 湖鱒 – 任何一條的長度均不得在40–55公分 (15.7–21.7英吋) 之間。
Hansons Creek – McNab Twp.	魚類禁釣區 – 3月1日到5月第三個週六前的星期五禁止釣魚。
Harry Lake – Lawrence Twp.	只准使用人工誘餌。 布魯克鱒S – 2和C – 2，必須長36公分 (14英吋) 以上。
Havelock Lake – Havelock Twp.	冰釣時只可使用一條魚線。 湖鱒 – 任何一條的長度均不得在40–55公分 (15.7–21.7英吋) 之間。
Hawk Lake – Wicklow Twp.	不可用活魚作魚餌或擁有活魚作 魚餌用途。 布魯克鱒開放期由4月第四個週六至9月30日。 布魯克鱒必須長28公分 (11英吋) 以上。
Hay Lake – Sabine Twp.	魚類禁釣區 – 1月1日至4月第四個週六前的星期五及12月1日至12月31日禁止釣魚。 湖鱒 – 任何一條的長度均不得在40–55公分 (15.7–21.7英吋) 之間。
Head Lake – 由Drag River往西至Hwy. 121路橋西面邊界 (包括橋下水域) – Dysart Twp.	魚類禁釣區 – 3月16日到5月第三個週六前的星期五禁止釣魚。
Holland Lake – Dungannon Twp.	魚類禁釣區 – 1月1日至5月第三個週六前的星期五及12月1日至12月31日禁止釣魚。 湖鱒 – 任何一條的長度均不得在40–55公分 (15.7–21.7英吋) 之間。
Horn Lake (Sollman Lake) – Chapman及Ryerson Twps.	湖鱒開放期由5月第三個週六至9月30日。 湖鱒 – 任何一條的長度均不得在40–55公分 (15.7–21.7英吋) 之間。
Hound Lake – Herschel Twp.	不可用活魚作魚餌或擁有活魚作魚餌用途。 布魯克鱒開放期由4月第四個週六至9月30日。 布魯克鱒必須長28公分 (11英吋)以上。
Hudson Lake – Cardiff Twp.	魚類禁釣區 – 1月1日至5月第三個週六前的星期五及12月1日至12月31日禁止釣魚。 湖鱒 – 任何一條的長度均不得在40–55公分 (15.7–21.7英吋) 之間。
Indian River – 由City of Pembroke的Boundary Road往下游至與Muskrat River交匯處 – Renfrew County。	魚類禁釣區 – 4月1日至5月第三個週六前的星期五禁止釣魚。
Island Lake – Paxton Twp. (45°46′2″N, 79°7′12″W)	不可用活魚作魚餌或擁有活魚作魚餌用途。

水域	例外規定細則
Jack Lake – Burleigh及Methuen Twps.，在Rathbun Bay於Lot 27, Conc. 8, Methuen Twp. 最北方的窄河道以北的水域。	魚類禁釣區 – 3月1日到5月第三個週六前的星期五禁止釣魚。
Jack Lake – Burleigh及Methuen Twps.，在Conc. 8的Lots 22至25內的水域，以及在Concs.9和10的Lots 21至26內的水域，全部都在Methuen Twp.	魚類禁釣區 – 4月1日至5月第三個週六前的星期五禁止釣魚。
Jamieson Lake – Dungannon Twp.	魚類禁釣區 – 1月1日至5月第三個週六前的星期五及12月1日至12月31日禁止釣魚。 湖鱒 – 任何一條的長度均不得在40–55公分 (15.7–21.7英吋) 之間。
Jeffrey Lake – Faraday Twp.	魚類禁釣區 – 1月 1日至5月第三個週六前的星期五及10月1日至12月31日禁止釣魚。 湖鱒 – 任何一條的長度均不得在40–55公分 (15.7–21.7英吋) 之間。
Jimmies Lake – Dungannon Twp.	不可用活魚作魚餌或擁有活魚作 魚餌用途。
John Lake – Limerick Twp.	湖鱒開放期由5月第三個週六至9月30日。
Johnson Lake – Havelock Twp.	冰釣時只可使用一條魚線。 湖鱒 – 任何一條的長度均不得在40–55公分 (15.7–21.7英吋) 之間。
Johnson Lake – Wicklow Twp.	不可用活魚作魚餌或擁有活魚作 魚餌用途。
Joly Creek (Inlet Creek) – 由Bernard Lake往上游至 Strong/Joly Twp.邊界	魚類禁釣區 – 4月1日至5月31日禁止釣魚。
Kaminiskeg Lake – Sherwood及Bangor Twps.	冰釣時只可使用一條魚線。 湖鱒 – 任何一條的長度均不得在40–55公分 (15.7–21.7英吋) 之間。
Kawagama Lake – Sherborne/McClintock/Livingstone Twps.	冰釣時只可使用一條魚線。 湖鱒 – 任何一條的長度均不得在40–55公分 (15.7–21.7英吋) 之間。
Kelly Lake – Havelock Twp.	湖鱒開放期由5月第三個週六至9月30日。
Kimball Lake – Livingstone Twp.	湖鱒開放期由5月第三個週六至9月30日。 湖鱒 – 任何一條的長度均不得在40–55公分 (15.7–21.7英吋) 之間。
Koshlong Lake – Glamorgan Twp.	冰釣時只可使用一條魚線。 湖鱒 – 任何一條的長度均不得在40–55公分 (15.7–21.7英吋) 之間。
Kushog Lake – Stanhope Twp.	冰釣時只可使用一條魚線。 湖鱒 – 任何一條的長度均不得在40–55公分 (15.7–21.7英吋) 之間。
Kushog Lake (Ox Narrows) – Stanhope Twp.，距Hwy. 35路橋兩邊各100公尺 (328英呎) 。	魚類禁釣區 – 9月15日至11月30日禁止釣魚。
Kuwasda Lake – Ballantyne Twp.	不可用活魚作魚餌或擁有活魚作 魚餌用途。

區域15規則的例外規定

水域	例外規定細則
Lake Clear – Sebastopol Twp.	碧古S – 2及C – 1，必須長50公分 (19.7英吋) 以上。 湖鱒開放期由5月第三個週六至9月30日。 湖鱒 – 任何一條的長度均不得在40–55公分 (15.7–21.7英吋) 之間。
Lake Dore (45°37′N., 77°08′W.) – North Algona – Wilberforce Twp.	碧古S – 2及C – 1，必須長50公分 (19.7英吋) 以上。
Lake Joseph及Little Lake Joseph – Humphrey及Medora Twps.	魚類禁釣區 – 1月1日至2月14日禁止釣魚。
Lake St. Peter – McClure Twp.	冰釣時只可使用一條魚線。 湖鱒 – 任何一條的長度均不得在33–40公分 (13–15.7 英吋) 之間。
L'Amable Lake – Faraday Twp.	魚類禁釣區 – 1月1日至5月第三個週六前的星期五及12月1日至12月31日禁止釣魚。
Laurier Lake – Laurier Twp.	不可用活魚作魚餌或擁有活魚作魚餌用途。
Lavallee Lake – Faraday Twp.	魚類禁釣區 – 1月1日至5月第三個週六前的星期五及12月1日至12月31日禁止釣魚。 湖鱒 – 任何一條的長度均不得在40–55公分 (15.7–21.7英吋) 之間。
Limerick Lake – Limerick Twp.	冰釣時只可使用一條魚線。 湖鱒 – 任何一條的長度均不得在40–55公分 (15.7–21.7英吋) 之間。
Limestone Lake – Mayo Twp.	冰釣時只可使用一條魚線。 湖鱒 – 任何一條的長度均不得在40–55公分 (15.7–21.7英吋) 之間。
Little Beaver Lake – Ballantyne Twp.	不可用活魚作魚餌或擁有活魚作 魚餌用途。
Little Boshkung Lake – Minden Twp.	冰釣時只可使用一條魚線。 湖鱒 – 任何一條的長度均不得在40–55公分 (15.7–21.7英吋) 之間。
Little Butt Lake (45°38′N., 79°02′W.) – Butt Twp.	不可用活魚作魚餌或擁有活魚作 魚餌用途。
Little Clean Lake – Eyre Twp.	湖鱒開放期由1月1日至6月30日。
Little Crooked Lake – Dickson Twp.	只准使用人工誘餌。 布魯克鱒S – 2和C – 2。
Little Lake Clear – Sebastopol Twp.	碧古S – 2和C – 1，必須長50公分 (19.7英吋) 以上。 湖鱒開放期由5月第三個週六至9月30日。 湖鱒 – 任何一條的長度均不得在40–55公分 (15.7–21.7英吋) 之間。
Little Meach Lake – McClure Twp.	不可用活魚作魚餌或擁有活魚作 魚餌用途。 布魯克鱒開放期由4月第四個週六至9月30日。 布魯克鱒必須長28公分 (11英吋) 以上。
Little Mykiss Lake – Preston Twp.	魚類禁釣區 — 全年禁釣。
Little Nelson Lake – Finlayson Twp.	不可用活魚作魚餌或擁有活魚作魚餌用途。
Little Troutspawn Lake (45° 22′ 58″ N., 78° 45′ 52″ W.) - Livingstone Twp.	不可用活魚作魚餌或擁有活魚作魚餌用途。

水域	例外規定細則
Little Whetstone Lake – Proudfoot Twp.	不可用活魚作魚餌或擁有活魚作魚餌用途。
Livingstone Lake – Livingstone Twp.	冰釣時只可使用一條魚線。 湖鱒 – 任何一條的長度均不得在40–55公分 (15.7–21.7英吋) 之間。
Lobster Lake – Airy Twp.	冰釣時只可使用一條魚線。 湖鱒 – 任何一條的長度均不得在40–55公分 (15.7–21.7英吋) 之間。
Lonesome Lake – Murchison Twp.	不可用活魚作魚餌或擁有活魚作 魚餌用途。
Long Lake – Burleigh Twp.	冰釣時只可使用一條魚線。 湖鱒 – 任何一條的長度均不得在33–40公分 (13–15.7英吋) 之間。
Long Lake (45°50′N., 79°15′W.) – Joly Twp.	不可用活魚作魚餌或擁有活魚作 魚餌用途。
Long Lake (45°51′N., 79°12′W.) – Joly Twp.	不可用活魚作魚餌或擁有活魚作 魚餌用途。
Long Lake (Oliphant Lake) – Proudfoot Twp.	湖鱒開放期由5月第三個週六至9月30日。
Lost Lake – Ridout Twp.	不可用活魚作魚餌或擁有活魚作 魚餌用途。
Loucks Lake – Burleigh Twp.	冰釣時只可使用一條魚線。 湖鱒 – 任何一條的長度均不得在33–40公分 (13–15.7英吋) 之間。
Lowery Lake (Bluerock Lake) – Monmouth Twp.	不可用活魚作魚餌或擁有活魚作 魚餌用途。
Lyell Lake (Cross Lake) – Lyell Twp.	冰釣時只可使用一條魚線。 湖鱒 – 任何一條的長度均不得在40–55公分 (15.7–21.7英吋) 之間。
MacDonald Lake – Head Twp.	湖鱒開放期由1月1日至6月30日。
Madawaska River – Bagot Twp., Lots17和18, Concs.IX 和 X.	魚類禁釣區 – 3月1日到5月第三個週六前的星期五禁止釣魚。
Madawaska River – 由Mountain Chute Hydro Dam至Lots 17–19, Conc.I, Brougham Twp.及Lots 17-20, Conc.IX, North Canonto Twp.	魚類禁釣區 – 3月1日到5月第三個週六前的星期五禁止釣魚。
Madawaska River – 由Combermere的Hwy. 62路橋往南至位在Raglan Twp, Lot 24, Conc.XVIII Hwy. 515 跨越Madawaska River 的橋樑。	魚類禁釣區 – 3月1日到5月第三個週六前的星期五禁止釣魚。
Madawaska River – Griffith及Matawatchan Twps.	魚類禁釣區 – 3月1日到5月第三個週六前的星期五禁止釣魚。
Madawaska River – McNabb Twp.，由Stewartville Hydro Dam往下游，包括Conc.VI的Lots 9至13。	魚類禁釣區 – 3月1日到5月第三個週六前的星期五禁止釣魚。
Madawaska River – Mountain Chute Dam (45°12′N., 76°54′W.) 上游，以及Highland Falls (45°15′N., 77°11′W.) 下游，並包括Black Donald Lake (45°13′N., 76°56′W.) 和Centennial Lake (45°09′N., 77°04′W.)。	碧古S – 2及C – 1，必須長50公分 (19.7英吋) 以上。
Madawaska River (上段) – 由Whitney村到Hamlet of Madawaska。	碧古開放期由5月第三個週六到11月30日。

區域15規則的例外規定

水域	例外規定細則
Madawaska River，在一條由Nettleton's Bay至Barrett's Point的參考線以西的Calabogie Lake，包括向內流的溪流 – Bagot和Blithfield Twps.	魚類禁釣區 – 3月1日到5月第三個週六前的星期五禁止釣魚。
Magnetawan River – Magnetawan村 – Chapman Twp.	魚類禁釣區 – 5月1日至6月15日禁止釣魚。
Major Lake – Murchison Twp.	魚類禁釣區 — 全年禁釣。
Margaret Lake – Ridout Twp.	湖鱒開放期由5月第三個週六至9月30日。
Marsden Lake – Eyre, Guilford及Havelock Twps.	冰釣時只可使用一條魚線。 湖鱒 – 任何一條的長度均不得在40–55公分 (15.7–21.7英吋) 之間。
Martencamp Lake – Finlayson Twp.	不可用活魚作魚餌或擁有活魚作 魚餌用途。
McCann Lake (Buck Lake) – Proudfoot Twp.	湖鱒開放期由5月第三個週六至9月30日。
McCauley Lake – Airy和Murchison Twps.	冰釣時只可使用一條魚線。 湖鱒 – 任何一條的長度均不得在33–40公分 (13–15.7英吋) 之間。
McFadden (Crozier) Lake – McClintock Twp.	湖鱒開放期由5月第三個週六至9月30日。
McGuire Lake (45°44'N., 79°05'W.) – Butt Twp.	不可用活魚作魚餌或擁有活魚作 魚餌用途。
McKenzie Lake – Sabine和McClure Twps.	冰釣時只可使用一條魚線。 湖鱒 – 任何一條的長度均不得在33–40公分 (13–15.7英吋) 之間。
Meach Lake – McClure Twp.	不可用活魚作魚餌或擁有活魚作 魚餌用途。 布魯克鱒開放期由4月第四個週六至9月30日。 布魯克鱒必須長28公分 (11英吋) 以上。
Meadow Lake – Sebastopol Twp.	碧古S – 2及C – 1，必須長50公分 (19.7英吋) 以上。
Mephisto Lake – Cashel Twp.	冰釣時只可使用一條魚線。 湖鱒 – 任何一條的長度均不得在40–55公分 (15.7–21.7英吋) 之間。
Millichamp Lake – McClintock Twp.	不可用活魚作魚餌或擁有活魚作魚餌用途。
Miskokway Lake (Simikoka Lake) – Burton及Harrison Twps.	魚類禁釣區 – 1月1日至5月第三個週六前的星期五及12月1日至12月31日禁止釣魚。
Mississauga Lake – Cavandish Twp.	魚類禁釣區 – 1月1日至5月第三個週六前的星期五及12月1日至12月31日禁止釣魚。
Mitchell Lake – McClure Twp.	不可用活魚作魚餌或擁有活魚作魚餌用途。 布魯克鱒開放期由4月第四個週六至9月30日。 布魯克鱒必須長28公分 (11英吋) 以上。
Moose Lake – Guilford及Harburn Twps.	冰釣時只可使用一條魚線。 湖鱒 – 任何一條的長度均不得在40–55公分 (15.7–21.7英吋) 之間。
Mountain Lake – Cardiff Twp.	湖鱒開放期由5月第三個週六至9月30日。
Mountain Lake – Minden Twp.	冰釣時只可使用一條魚線。 湖鱒 – 任何一條的長度均不得在40–55公分 (15.7–21.7英吋) 之間。
Mud Lake – Sebastopol Twp.	碧古S – 2及C – 1，必須長50公分 (19.7英吋) 以上。
Mud Lake (45°49'N., 79°09'W.) – Paxton Twp.	魚類禁釣區 – 1月1日至4月第四個週六前的星期五禁止釣魚。 不可用活魚作魚餌或擁有活魚作魚餌用途。
Murphy's (Arabis) Lake – Burns Twp.	魚類禁釣區 – 1月1日至5月第三個週六前的星期五及12月1日至12月31日禁止釣魚。 布魯克鱒必須長28公分 (11英吋) 以上。
Muskoka River – 包括North Muskoka River (Town of Bracebridge) 由Bracebridge Falls往下游至Muskoka River進入 Lake Muskoka的河口，包括流向綠色浮標 (E.E.1) 的主要水道，以及名爲「通往紅色有燈浮標 (E.C.2) 河峽」的次要水道；以及南Muskoka River (Village of Muskoka Falls)，由South Falls往下游至Muskoka River南北支流的交匯點。	魚類禁釣區 – 4月1日至6月15日禁止釣魚。
Muskrat River – Renfrew County，由Hwy.17往下游，經City of Pembroke至它與Ottawa River合流的地方。	魚類禁釣區 – 4月1日至5月第三個週六前的星期五禁止釣魚。
Mykiss Lake – Preston Twp.	魚類禁釣區 — 全年禁釣。
Nabdoe Lake – Butt Twp.	不可用活魚作魚餌或擁有活魚作魚餌用途。
Nelson Lake (45° 29' 33" N., 78° 57' 32" W.) - Finlayson Twp.	不可用活魚作魚餌或擁有活魚作魚餌用途。 布魯克鱒開放期由4月第四個週六至9月30日。
Niger Lake – McClintock Twp.	不可用活魚作魚餌或擁有活魚作魚餌用途。
Nightfall Lake – McCraney Twp.	不可用活魚作魚餌或擁有活魚作魚餌用途。
Nogies Creek – Galway及Harvey Twps.，由Bass Lake水壩至Nogies Creek水壩。	魚類禁釣區 — 全年禁釣。
No–name Lake – Sherborne Twp.	不可用活魚作魚餌或擁有活魚作魚餌用途。
North Lake – Harburn Twp.	湖鱒開放期由5月第三個週六至9月30日。
North Lake – Proudfoot Twp. (45°43'17" N., 79°11'49" W.)	湖鱒開放期由5月第三個週六至9月30日。
North Magnetawan River – Armour, Proudfoot及Strong Twps.由Strong Twp. 在Lots 30與31之間的橋樑至Pickerel Lake。	魚類禁釣區 – 4月1日至5月第三個週六前的星期五禁止釣魚。
North Moonbeam Lake (Sawlog Lake) – Murchison Twp.	不可用活魚作魚餌或擁有活魚作魚餌用途。

區域15規則的例外規定

水域	例外規定細則
Nunikani Lake – Sherborne Twp.	冰釣時只可使用一條魚線。 湖鱒 – 任何一條的長度均不得在40–55公分 (15.7–21.7英吋) 之間。
Opeongo River – Preston Twp.，由位於Opeongo Lake Annie Bay的水壩至下游300公尺 (985英呎) 的地方。	魚類禁釣區 – 全年禁釣。
Otter Creek – Sabine Twp.	魚類禁釣區 – 1月1日至4月第四個週六前的星期五及12月1日至12月31日禁止釣魚。 湖鱒 – 任何一條的長度均不得在40–55公分 (15.7–21.7英吋) 之間。
Otter Creek (Lower Hay Lake) – Airy Twp.，Hay Lake水壩之南。	魚類禁釣區 – 1月1日至4月第四個週六前的星期五及 12月1日至12月31日禁止釣魚。 湖鱒 – 任何一條的長度均不得在40–55公分 (15.7–21.7英吋) 之間。
Otter Lake – Foley Twp.	湖鱒開放期由5月第三個週六至9月30日。 湖鱒 – 任何一條的長度均不得在40–55公分 (15.7–21.7英吋) 之間。
Oxtongue Lake – McClintlock Twp.	冰釣時只可使用一條魚線。 湖鱒 – 任何一條的長度均不得在40–55公分 (15.7–21.7英吋) 之間。
Paisley Lake – Joly Twp.	不可用活魚作魚餌或擁有活魚作 魚餌用途。
Papineau Lake – Wicklow and Bangor Twps.	冰釣時只可使用一條魚線。 湖鱒 – 任何一條的長度均不得在40–55公分 (15.7–21.7英吋) 之間。
Paudash Lake – Cardiff Twp.	冰釣時只可使用一條魚線。 湖鱒 – 任何一條的長度均不得在40–55公分 (15.7–21.7英吋) 之間。
Paugh Lake – Burns和Sherwood Twps.	冰釣時只可使用一條魚線。 湖鱒 – 任何一條的長度均不得在40–55公分 (15.7–21.7英吋) 之間。
Peyton Lake – Joly和Paxton Twps.	不可用活魚作魚餌或擁有活魚作 魚餌用途。
Pickerel River – 由位於 (45°59′45"N., 80°21′W.) 的湖泊其第一道往下游的急流，往下游至Georgian Bay，並且包括Pickerel River流域中名爲Cantin Lake、Trestle Gully Lake、Deep Bay、Muskrat Bay及David's Bay等各部份。	北美狼魚必須長122公分 (48英吋) 以上。
Piglet Lake – Maria Twp.	魚類禁釣區 – 1月1日至5月第三個週六前的星期五及12月1日至12月31日禁止釣魚。
Pine Lake – Butt Twp.	不可用活魚作魚餌或擁有活魚作 魚餌用途。
Pine Lake – Harcourt Twp.	湖鱒開放期由5月第三個週六至9月30日。
Pine Lake – Oakley Twp.	湖鱒開放期由5月第三個週六至9月30日。
Presto Lake – Preston Twp.	魚類禁釣區 – 全年禁釣。
Pritchard Lake (45° 06′ 23″N., 77° 34′ 45″ W.) - Mayo Twp.	不可用活魚作魚餌或擁有活魚作魚餌用途。
Purdy Lake – Bangor Twp.	冰釣時只可使用一條魚線。湖鱒– 任何一條的長度均不得在40–55公分 (15.7–21.7英吋) 之間。
Pusey Lake (Dark Lake) – Cardiff and Monmouth Twps.	湖鱒開放期由5月第三個週六至9月30日。 湖鱒 – 任何一條的長度均不得在40–55公分 (15.7–21.7英吋) 之間。

水域	例外規定細則
Raven Lake – Sherborne Twp.	冰釣時只可使用一條魚線。湖鱒 – 任何一條的長度均不得在40–55公分 (15.7–21.7英吋) 之間。
Red Chalk Lake – Ridout Twp.	湖鱒開放期由5月第三個週六至9月30日。
Red Deer Lake (45°53'N., 79°13'W.) – Laurier Twp.	不可用活魚作魚餌或擁有活魚作魚餌用途。
Rence Lake – Lawrence Twp.	只准使用人工誘餌。 布魯克鱒S – 2和C – 2，必須長36公分 (14英吋) 以上。
Rock Lake – Nightingale Twp.	湖鱒 – 任何一條的長度均不得在40–55公分 (15.7–21.7英吋) 之間。
Rocky Lake – Mayo Twp.	不可用活魚作魚餌或擁有活魚作魚餌用途。 布魯克鱒開放期由4月第四個週六至9月30日。 布魯克鱒必須長 28公分 (11英吋) 以上。
Roger Lake – Livingstone Twp.	不可用活魚作魚餌或擁有活魚作 魚餌用途。
Round Lake – Hagarty及Richards Twps.	冰釣時只可使用一條魚線。湖鱒 – 任何一條的長度均不得在40–55公分 (15.7–21.7英吋) 之間。
Royal Lake (45°49'N., 79°08'W.) – Paxton Twp.	魚類禁釣區 – 1月1日至4月第四個週六前的星期五禁止釣魚。 不可用活魚作魚餌或擁有活魚作魚餌用途。
Runaround Lake – Anstruther Twp.	不可用活魚作魚餌或擁有活魚作 魚餌用途。
Salmon Lake (44°49'N., 78°27'W.) – Cavendish Twp.	冰釣時只可使用一條魚線。 湖鱒 – 任何一條的長度均不得在40–55公分 (15.7–21.7英吋) 之間。
Saunders Lake (45° 48′ 42″ N., 79° 07′ 09″ W.) - Paxton Twp.	不可用活魚作魚餌或擁有活魚作魚餌用途。
Scott Lake – Peck Twp.	只准使用人工誘餌。 布魯克鱒S – 2和C – 2。
Shallnot Lake – Clancy Twp.	魚類禁釣區 – 全年禁釣。
Sherborne Lake – Sherborne Twp.	湖鱒開放期由5月第三個週六至9月30日。
Shoelace Lake – Sherborne Twp.	不可用活魚作魚餌或擁有活魚作 魚餌用途。
Silent Lake – Cardiff Twp.	冰釣時只可使用一條魚線。 湖鱒 – 任何一條的長度均不得在40–55公分 (15.7–21.7英吋) 之間。
Six Mile Creek (Bennett's Creek) – Watt Twp., Three Mile Lake至Muskoka Road 35。	魚類禁釣區 – 4月1日至5月第三個週六前的星期五禁止釣魚。
Skeleton Lake – Cardwell, Sisted, Stephenson及Watts Twps.	冰釣時只可使用一條魚線。 湖鱒 – 任何一條的長度均不得在40–55公分 (15.7–21.7英吋) 之間。
Slipper Lake – Havelock Twp.	魚類禁釣區 – 1月1日至5月第三個週六前的星期五及12月1日至12月31日禁止釣魚。 不可用活魚作魚餌或擁有活魚作魚餌用途。 布魯克鱒必須長28公分 (11英吋) 以上。
Smoke Lake – Peck Twp.	湖鱒 – 任何一條的長度均不得在40–55公分 (15.7–21.7英吋) 之間。
Solitaire Lake – Sinclair Twp.	湖鱒開放期由5月第三個週六至9月30日。

區域15規則的例外規定

水域	例外規定細則
South Tasso Lake – Finlayson Twp.	湖鱒開放期由5月第三個週六至9月30日。
South Wildcat Lake – Havelock Twp.	不可用活魚作魚餌或擁有活魚作魚餌用途。 湖鱒開放期由5月第三個週六至9月30日。
Soyers Lake – Minden Twp.	冰釣時只可使用一條魚線。 湖鱒 – 任何一條的長度均不得在40–55公分 (15.7–21.7英吋) 之間。
Spider Lake – Cowper Twp.	湖鱒 – 任何一條的長度均不得在40–55公分 (15.7–21.7英吋) 之間。
Spring Lake (Fowke Lake) – Lount Twp.	湖鱒開放期由5月第三個週六至9月30日。
St. Nora Lake – Sherborne Twp.	冰釣時只可使用一條魚線。 湖鱒 – 任何一條的長度均不得在40–55公分 (15.7–21.7英吋) 之間。
Stethan Lake – Anstruther Twp.	不可用活魚作魚餌或擁有活魚作魚餌用途。
Stick Lake – Anstruther Twp.	不可用活魚作魚餌或擁有活魚作魚餌用途。
Stocking Lake – Havelock Twp.	魚類禁釣區 – 1月1日至5月第三個週六前的星期五及12月1日至12月31日禁止釣魚。 不可用活魚作魚餌或擁有活魚作魚餌用途。 布魯克鱒必須長28公分 (11英吋) 以上。
Stoney Lake (45°48'N., 79°08'W.) – Paxton Twp.	魚類禁釣區 – 1月1日至4月第四個週六前的星期五禁止釣魚。 不可用活魚作魚餌或擁有活魚作魚餌用途。
Stoplog Lake – Burleigh Twp.	魚類禁釣區 – 1月1日至5月第三個週六前的星期五及12月1日至12月31日禁止釣魚。 湖鱒 – 任何一條的長度均不得在40–55公分 (15.7–21.7英吋) 之間。
Stormy Lake – Glamorgan Twp.	湖鱒開放期由5月第三個週六至9月30日。
Stringer Lake – Lawrence Twp.	魚類禁釣區 – 全年禁釣。
Stubinski Lake – Brougham Twp.	不可用活魚作魚餌或擁有活魚作魚餌用途。
Sucker Creek – Wilson Twp.	魚類禁釣區 – 4月1日至5月第三個週六前的星期五禁止釣魚。
Sucker Lake – Anstruther Twp.	冰釣時只可使用一條魚線。 湖鱒 – 任何一條的長度均不得在40–55公分 (15.7–21.7英吋) 之間。
Sud Lake – McClure Twp.	不可用活魚作魚餌或擁有活魚作魚餌用途。 布魯克鱒開放期由4月第四個週六至9月30日。 布魯克鱒必須長28公分(11英吋)以上。
Sunrise Lake – Livingstone Twp.	不可用活魚作魚餌或擁有活魚作 魚餌用途。
Tallan Lake – Chandos Twp.	魚類禁釣區 – 1月1日至5月第四個週六前的星期五及12月1日至12月31日禁止釣魚。 湖鱒 – 任何一條的長度均不得在40–55公分 (15.7–21.7英吋) 之間。
Tea Lake – Peck Twp.	湖鱒 – 任何一條的長度均不得在40–55公分 (15.7–21.7英吋) 之間。
Three Legged Lake – Foley and Cowper Twps.	湖鱒開放期由5月第三個週六至9月30日。 湖鱒 – 任何一條的長度均不得在40–55公分 (15.7–21.7英吋) 之間。
Thumb Lake – McClintock Twp.	不可用活魚作魚餌或擁有活魚作 魚餌用途。

水域	例外規定細則
Tommies Lake – Cashel Twp.	不可用活魚作魚餌或擁有活魚作 魚餌用途。
Trout Lake (45°35'N., 80°10'W.) – East Burpee Twp.	魚類禁釣區 – 1月1日至5月第三個週六前的星期五及12月1日至12月31日禁止釣魚。
Trout Lake (45°48'N., 79°08'W.) – Murchison Twp.	魚類禁釣區 – 1月1日至4月第四個週六前的星期五禁止釣魚。 不可用活魚作魚餌或擁有活魚作魚餌用途。
Twelve Mile Lake – Minden Twp.	冰釣時只可使用一條魚線。 湖鱒 – 任何一條的長度均不得在40–55公分 (15.7–21.7英吋) 之間。
Two Island Lake – Dudley Twp.	湖鱒開放期由5月第三個週六至9月30日。
Two Rivers Lake – Canisbay Twp.	湖鱒 – 任何一條的長度均不得在40–55公分 (15.7–21.7英吋) 之間。
Upper Oxbow Lake – Finlayson Twp.	不可用活魚作魚餌或擁有活魚作魚餌用途。
Victoria Lake – Clancy和Murchison Twp.	冰釣時只可使用一條魚線。 湖鱒 – 任何一條的長度均不得在40–55公分 (15.7–21.7英吋) 之間。
Wahwashkesh (Deer) Lake – Burton和McKenzie Twps.	魚類禁釣區 – 1月1日至5月第三個週六前的星期五及12月1日至12月31日禁止釣魚。 湖鱒 – 任何一條的長度均不得在40–55公分 (15.7–21.7英吋) 之間。
Waterloo Lake – Clara Twp.	冰釣時只可使用一條魚線。 湖鱒 – 任何一條的長度均不得在40–55公分 (15.7–21.7英吋) 之間。
Welcome Lake – Lawrence及Nightingale Twps.	只准使用人工誘餌。 布魯克鱒S – 2和C – 2，必須長36公分 (14英吋) 以上。
Wendigo Lake – Clara Twp.	冰釣時只可使用一條魚線。 布魯克鱒必須長28公分 (11英吋) 以上。 湖鱒 – 任何一條的長度均不得在40–55公分 (15.7–21.7英吋) 之間。
Westward Lake – Peck Twp.	只准使用人工誘餌。 布魯克鱒S – 2和C – 2，必須長46公分 (18.1英吋) 以上。
Whetstone Lake – Proudfoot Twp.	不可用活魚作魚餌或擁有活魚作魚餌用途。
Whitefish Lake – Canisbay, Sproule and Nightingale Twps.	湖鱒 – 任何一條的長度均不得在40–55公分 (15.7–21.7英吋) 之間。
Whitefish Lake – Humphrey Twp.	冰釣時只可使用一條魚線。 湖鱒 – 任何一條的長度均不得在40–55公分 (15.7–21.7英吋) 之間。
Wicklow Lake – Wicklow Twp.	不可用活魚作魚餌或擁有活魚作魚餌用途。
Wilbur Lake – McClintock Twp.	不可用活魚作魚餌或擁有活魚作魚餌用途。
Windfall Lake (45°45'N., 79°06'W.) – Butt Twp.	不可用活魚作魚餌或擁有活魚作魚餌用途。
Wollaston Lake – Wollaston Twp.	冰釣時只可使用一條魚線。 湖鱒 – 任何一條的長度均不得在33–40公分 (13–15.7英吋) 之間。
York River – 由Hamlet of Radcliffe/Mayhews Landing往下游至一條在兩個地角之間的參考線，這兩個地角位在Madawaska River (Lots10和11, Radcliffe Twp.的Conc.1) 與Negeek Lake的交匯點。	魚類禁釣區 – 3月1日到5月第三個週六前的星期五禁止釣魚。
Yuill Lake – Wicklow Twp.	不可用活魚作魚餌或擁有活魚作魚餌用途。

漁業管理區域16

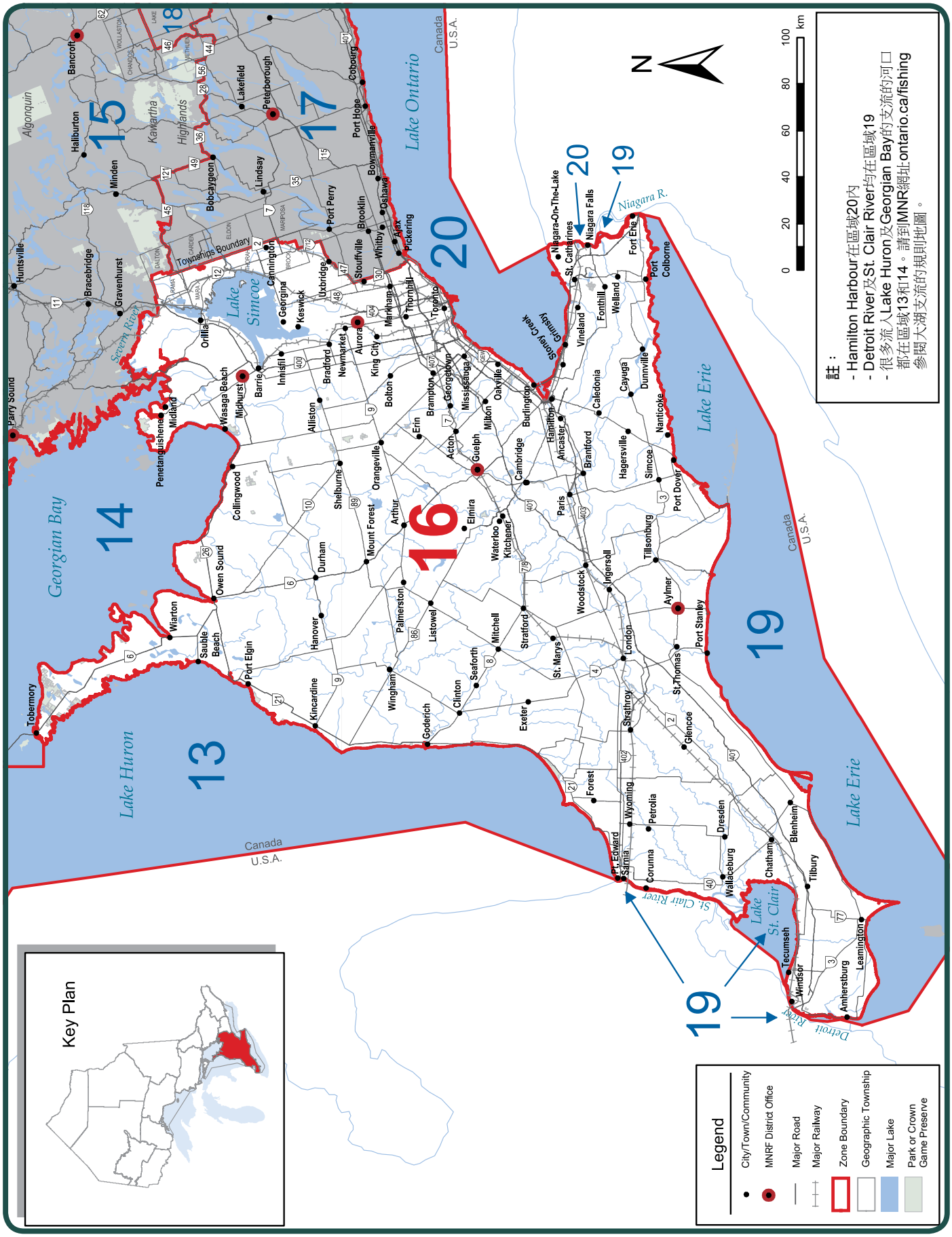
Key Plan
Legend
City/Town/Community
MNRF District Office
Major Road
Major Railway
Zone Boundary
Geographic Township
Major Lake
Park or Crown Game Preserve
註：
- Hamilton Harbour在區域20內
- Detroit River及St. Clair River均在區域19
- 很多流入Lake Huron及Georgian Bay的支流的河口都在區域13和14。請到MNR網址ontario.ca/fishing參閱大湖支流的規則地圖。
N
km
0
20
40
60
80
100
Lake Huron
Georgian Bay
Lake Simcoe
Lake Ontario
Lake Erie
Lake St. Clair
Niagara R.
St. Clair River
Detroit River
Canada
U.S.A.
13
14
15
16
17
18
19
20
Parry Sound
Huntsville
Bracebridge
Gravenhurst
Haliburton
Minden
Bancroft
Tobermory
Wiarton
Owen Sound
Sauble Beach
Port Elgin
Kincardine
Penetanguishene
Midland
Wasaga Beach
Collingwood
Orillia
Barrie
Innisfil
Bradford
Newmarket
Alliston
Durham
Shelburne
Mount Forest
Orangeville
Arthur
Palmerston
Wingham
Goderich
Listowel
Hanover
Kincardine
Bobcaygeon
Lindsay
Peterborough
Lakefield
Cobourg
Port Hope
Bowmanville
Oshawa
Ajax
Pickering
Toronto
Markham
Thornhill
Georgina
Keswick
Uxbridge
Stouffville
Whitby
Brooklin
Port Perry
Cannington
Aurora
King City
Bolton
Brampton
Georgetown
Mississauga
Oakville
Milton
Burlington
Hamilton
Ancaster
Brantford
Caledonia
Cayuga
Dunnville
Nanticoke
Port Colborne
Fort Erie
Welland
Fonthill
Vineland
Niagara-On-The-Lake
St. Catharines
Niagara Falls
Stoney Creek
Grimsby
Guelph
Elmira
Waterloo
Kitchener
Cambridge
Stratford
Mitchell
Seaforth
Clinton
Exeter
St. Marys
Paris
Woodstock
Ingersoll
Tillsonburg
Simcoe
Port Dover
Hagersville
Port Stanley
Aylmer
London
St. Thomas
Glencoe
Strathroy
Forest
Wyoming
Petrolia
Corunna
Sarnia
Pt. Edward
Dresden
Wallaceburg
Chatham
Blenheim
Tilbury
Leamington
Amherstburg
Windsor
Tecumseh
Algonquin
Kawartha
Highlands
Townships Boundary

區域16的季節和限制

• 日期具有包括性；概要列出的所有開放和終止日期，都包括第一日和最後一日。

魚類	開放季節	限制
碧古和梭格魚*或其任何組合*	1月1日至3月15日及5月第2個週六至12月31日。	S – 4：不超過一條長46公分 (18.1英吋) 以上 C – 2：不超過一條長46公分 (18.1英吋) 以上
大口與細口鱸魚*或其任何組合*	6月第四個週六至11月30日	S – 6 C – 2
北梭子魚	1月1日至3月31日及5月第2個週六至12月31日。	S – 6 C – 2
北美狼魚	6月首個週六至12月15日	S – 1：必須長91公分 (36英吋) 以上 C – 0
黃鱸魚	全年開放	S – 50 C – 25
花鮃魚	全年開放	S – 30 C – 10
太陽魚	全年開放	S – 50 C – 25
布魯克鱒*	4月第四個週六至9月30日	S – 5 C – 2

魚類	開放季節	限制
棕鱒*	4月第四個週六至9月30日	S – 5 C – 2
彩虹鱒魚*	4月第四個週六至9月30日	S – 2 C – 1
湖鱒*	1月1日至9月30日	S – 2 C – 1
加拿大鱒*	全年開放	S – 5 C – 2
太平洋鮭魚*	4月第四個週六至9月30日	S – 5 C – 2
大西洋鮭魚*	全年禁釣	
湖白魚	全年開放	S – 12 C – 6
鱘龍	全年禁釣	
鉗魚	全年開放	S – 12 C – 6

* 總計限額適用於這些魚類。詳情請參閱第7頁。
Lake Simcoe的規則與適用於有關區域的規則有所不同。詳情請參閱區域16規則的例外規定。

區域16額外釣魚機會

碧古全年開放，S–6，C–2，無尺寸限制。

Chenail Ecarte – 由Chenail Ecarte位於Lake St. Clair的河口至Sydenham River河口。

Sydenham River – 由Sydenham River位於Chenail Ecarte的河口至Town of Dresden的St. George Street橋往下往的一邊。

Thames River – 由Thames River位於Lake St. Clair的河口至Municipality of Chatham的Keil Street橋往下游的一邊。

布魯克鱒全年開放

Bells Lake – Grey County

彩虹鱒魚全年開放，S – 5，C – 2

Allan Park Trout Pond – Bentinck Twp.

彩虹鱒魚及棕鱒全年開放，S – 5，C – 2

Big Creek – Walsingham Twp.，由Regional Road 21往下游至Lake Erie的Long Point Bay。

North Thames River (只限主要支流) – Middlesex County

彩虹鱒魚、棕鱒及太平洋鮭魚秋季延長開放 (4月第四個週六至12月31日)

Bayfield River – Goderich及Stanley Twps. 由Hwy.4至Hwy.21路橋往下游的一邊 (Huron County)。

Beaver River – Collingwood Twp. 由Thornbury水壩至Georgian Bay (Grey County)。

Big Creek – Walsingham Twp.，Quance水壩以南至位於Lynedoch的Regional Road 21。

Big Otter Creek – Bayham Twp. (Elgin County)。

Bighead River – St. Vincent Twp. (Grey County)。

Bronte Creek – Town of Oakville，由Hwy. 2往上游至Hwy. 407。

Credit River及其支流 – 由City of Mississauga的Britannia Road南面往上游至City of Brampton的Hwy. 407橋的南面。

Don River及其支流 – 由多倫多市Eglinton Ave.往上游至Regional Municipality of York的Hwy.407的南面。

Grand River – 由一條橫跨Paris的Grand River位於Hwy. 2橋下游100公尺 (328英呎) 的參考線至Lake Erie的邊緣 (參閱釣獲和擁有限制)。

Hog Creek – Tay Twp.，由C. P. R.橋 (Lot 10, Conc. 6) 下游 (向北) 至Georgian Bay (Simcoe County)。

Humber River及其支流 – 由多倫多市Eglinton Ave.往上游至Regional Municipality of York的Hwy. 407 路橋南面。

Little Otter Creek – Big Otter Creek在Bayham Twp.的東面支流

Little Sauble River – Bruce Twp. 由Hwy.21至Lake Huron (Bruce County)。

Maitland River – Colborne、Goderich、Hullett、East及West Wawanosh、Turnberry twps.，County Road 4與Hwy. 21路橋 (Huron County)往下游一邊之間。

Nine Mile (Lucknow) River – Ashfield及West Wawanosh Twps.，County Road 86和Lake Huron之間。

North Creek – Middleton Twp.，Hwy 3. 的下游。

Rouge River – 由位於多倫多市的Hwy. 2往上游至位於Town of Markham的Hwy.407的南面。

Sauble River – Amabel Twp. 由Sauble Falls最低的暗礁440公尺 (1443英呎) 往下游至一條與該河的水流成直角的線。

Saugeen River – Arran、Amabel、Brant、Elderslie及Saugeen Twps. 以及Town of Walkerton和Village of Paisley，Truax Dam (Walkerton) 與Denny's Dam下游混凝土壩墩西邊之間。

Sixteen Mile Creek (Oakville Creek) 及其支流 – Town of Oakville由Hwy. 2往上游至Hwy.407。

Sturgeon River 及其支流 – Tay及Oro–Medonte Twps. (Simcoe County) – 包括Sturgeon River位於Georgian Bay的河口。

Young's Creek – 由位於Lot 23, Conc. III的水壩至Front Road橋下游的一邊。

彩虹鱒魚、棕鱒及太平洋鮭魚全年開放

Black Creek – City of Nanticoke，由Hwy. 3至與Lynn River的交匯點。

Bronte Creek – Town of Oakville，由Hwy. 2至Lake Ontario。

Credit River及其支流 – City of Mississauga，由Hwy. 403路橋南邊往下游至Lake Ontario。

Don River及其支流 – 多倫多市，由Lake Ontario往上游至Eglinton Avenue。

Fifteen Mile Creek – City of St. Catharines和Town of Lincoln，Queen Elizabeth Way與Lake Ontario之間。

Forty Mile Creek – Town of Grimsby，Queen Elizabeth Way與Lake Ontario之間。

Grindstone Creek – City of Burlington，由Hwy. 2 (Plains Road) 至Lake Ontario的Hamilton Harbour – City of Hamilton和Region of Halton。

Highland Creek – 多倫多市，由Hwy. 2 (Kingston Road) 橋下游一邊至Lake Ontario。

Humber River – 多倫多市，在Eglinton Ave. 與Lake Ontario之間。

Nottawasaga River – 由Boyne River往下游 (向北) 至Georgian Bay。

Rouge River – 多倫多市，Hwy. 2與Lake Ontario之間。

Sixteen Mile (Oakville) Creek – Town of Oakville，由Hwy. 2至Lake Ontario。

Sixteen Mile Creek – Town of Lincoln，Queen Elizabeth Way與Lake Ontario之間。

Spencer Creek – City of Hamilton，由Hwy. 102 (Cootes Dr.) 至Lake Ontario。

Thames River (只限主要支流) – Elgin County和Middlesex County以及Municipality of Chatham–Kent。

Trout Pond of Waterford Ponds – City of Nanticoke

Twelve Mile Creek (區域20) – City of St. Catharines，Lakeport Road與Lake Ontario之間。

Twenty Mile Creek – Town of Lincoln，Queen Elizabeth Way與Lake Ontario之間。

Young's Creek (Ryerse Creek) — Woodhouse Twp.,由Front Road橋下游一邊至位於Port Ryerse的Lake Erie。

註：許多流入Lake Huron及Georgian Bay的支流河口均位於區域13和14，而這兩區域的彩虹鱒魚、棕鱒和太平洋鮭魚均全年開放捕釣。詳情請瀏覽自然資源及林木部網站ontario.ca/fishing，參閱大湖區支流的規則地圖。

區域16規則的例外規定

水域	例外規定細則
Bayfield River，在Huron County的Hwy.21路橋往上游的一邊。	魚類禁釣區 – 1月1日至4月第四個週六前的星期五禁止釣魚。
Bayfield River支流 – Huron County。	魚類禁釣區 – 1月1日至 4月第四個週六前的星期五及10月1日至12月31日禁止釣魚。
Beatty Saugeen River及其支流 – Normanby、Bentinck Twps. 以及Egremont Twp.，由Hwy.6上游至Orchard Park水壩。	魚類禁釣區 – 4月第四個週六至5月31日禁止釣魚。
Beaver River – Thorah Twp.，由位於Beaverton鎮的CNR鐵路橋往上游至Hwy.12/48。	魚類禁釣區 – 3月1日至5月第二個週六前的星期五禁止釣魚。
Big Creek – Walsingham Twp.，Quance水壩以南至在Lynedoch的Regional Road 21。	魚類禁釣區 – 1月1日至4月第四個週六前的星期五禁止釣魚。
Big Creek，位於Twp.of Walsingham，在Hamlet of Teeterville水壩以南至Town of Delhi 的Quance水壩。	魚類禁釣區 – 1月1日至4月第四個週六前的星期五及10月1日至12月31日禁止釣魚。
Bighead River Tributaries – Sydenham、St. Vincent及Holland Twps.	魚類禁釣區 – 4月第四個週六至5月31日禁止釣魚。
Boyne River – Tosorontio Twp.,由Earl Rowe Provincial Park內的水壩往下游 (向東) 至公園的邊界。	魚類禁釣區 – 1月1日至5月第二個週六前的星期五及10月1日至12月31日禁止釣魚。
Bradleys Creek – Yarmouth Twp.,由Elgin County Road 35的水壩至Catfish Creek。	魚類禁釣區 – 1月1日至4月第四個週六前的星期五禁止釣魚。
Bronte Creek – City of Burlington和Flamborough Twp.,由Village of Progreston的C.P.R.路軌至Hwy. 407的南面，包括Limestone Creek部份往上游至Town of Milton的Steeles Avenue。	魚類禁釣區 – 1月1日至4月第四個週六前的星期五及10月1日至12月31日禁止釣魚。

水域	例外規定細則
Bruce and Grey Counties (只限內陸河流 / 溪流)，不包括在區域16「額外釣魚機會」中所指定的在這地區內之水域。	所有魚類品種 (碧古及梭格魚、大口及細口鱸魚、北梭子魚、北美狼魚及鱘龍除外) 開放期由4月 第四個週六至9月30日。 碧古及梭格魚開放期由5月第二個週六至9月30日。 大口及細口鱸魚開放期由6月第四個週六至9月30日。 北梭子魚開放期由5月第二個週六至9月30日。 北美狼魚開放期由6月第一個週六至9月30日。
Colpoy's Creek – Albemarle Twp.,由County Road 9的上橋往下游至河口。	魚類禁釣區 — 全年禁釣。
Credit River及其支流 – 由Streetsville村的Britannia Road橋的南邊，往上游至Caledon鎮的Old Baseline Road橋南邊，在Regional Municipalities of Peel及Halton，不包括Levi's Creek (43°37'N., 79°44'W.) 及Fletchers Creek (43°37'N., 79°43'W.)。	魚類禁釣區 – 1月1日至 4月第四個週六前的星期五禁止釣魚。
Credit River及其支流 – 由在City of Mississauga的Hwy.403橋南邊，往上游至Streetsville村的Britannia Road橋南邊。	魚類禁釣區 – 1月1日至4月第四個週六前的星期五及8月15日至12月31日禁止釣魚。
Credit River及其支流 – 由Regional Municipality of Peel的Caledon鎮Old Baseline Road橋南邊，往上游至位於Regional Municipality of York 的Hwy.9。	魚類禁釣區 – 1月1日至4月第四個週六前的星期五及10月1日至12月31日禁止釣魚。
Credit River及其支流 – Regional Municipality of Peel，Town of Caledon的Old Baseline Road上游。	只准使用人工誘餌。 只准使用一隻單尖鉤而無倒刺魚鉤。 布魯克鱒S – 0及C – 0。 棕鱒S – 0及C – 0。 彩虹鱒S – 0及C – 0。
Fisher's Creek – Walsingham Twp.	魚類禁釣區 – 1月1日至4月第四個週六前的星期五及10月1日至12月31日禁止釣魚。

區域16規則的例外規定

水域	例外規定細則
Galt Creek (Mill Creek) – 由North Dumfries及Puslinch Twps. 邊界往上游，包括Aberfoyle Creek。	魚類禁釣區 – 1月1日至4月第四個週六前的星期五及10月1日至12月31日禁止釣魚。
Gleason Brook – Keppel Twp.，由在County Road 26上的橋至河口。	魚類禁釣區 — 全年禁釣。
Grand River – 在前town of Paris (City of Brant) 及Brantford之間，由一條橫跨Paris的Grand River位於Hwy. 2橋下游100公尺 (328英呎) 的參考線，往下游至橫跨Grand River的步行及維修橋，這橋位於Brantford市的Brant Conservation Area上游 (西方) ，斜角跨越Grand River。	魚類禁釣區 – 3月1日至4月第四個週六前的星期五禁止釣魚。 只准使用人工誘餌。 只准使用一隻無倒刺魚鉤。 碧古S – 0及C – 0。 細口鱸魚S – 0及C – 0。 北梭子魚S – 0及C – 0。 棕鱒S – 0及C – 0。 彩虹鱒S – 0及C – 0。
Grand River – 由位於Brantford市的Brant Conservation Area上游 (西方) 以斜角跨越Grand River的步行及維修橋起，至Lake Erie邊緣。	棕鱒及彩虹鱒魚總計S – 1及C – 0，由10月1日至12月31日。
Grand River – 由Penman水壩往下游至在前town of Paris (City of Brant County) 的William Street橋。	魚類禁釣區 – 10月1日至11月30日禁止釣魚。
Grand River – 由Lake Erie的水邊往上游至Town of Caledonia的水壩 – Haldimand County。	碧古S – 4和C –2，任何尺寸。
Grand River及其支流 – 由Onondaga及Tuscarora Twps.線下游至Lake Erie。	碧古及北梭子魚開放期由1月1日至2月最後一日及5月第二個週六至12月31日。
Grand River： – 位於Town of Fergus的West Garafraxa 2nd Line Scotland Street之間； – Town of Fergus的Tower Street與 Nichol Twp的Bissell Dam之間; – Elora Gorge Conservation Area 南面邊界一道橋往下游100公尺 (328英呎) 與Pilkington Twp.的Pilkington 8th Line 往上游100公尺 (328英呎) 的地點之間; – Pilkington 8th Line橋往下游100公尺 (328英呎) 與Pilkington Twp.和Woolwich Twp.邊界線往上游 100公尺 (328英呎) 之間；以及 – Pilkington Twp.和Woolwich Twp.邊界線往下游100公尺 (328英呎) 與Hwy. 86路橋往上游 100公尺 (328英呎) 之間。	只准使用人工誘餌。 只准使用一隻無倒刺魚鉤。 布魯克鱒S – 0及C – 0。 棕鱒S – 0及C – 0。 彩虹鱒S – 0及C – 0。
Grindstone Creek – Flamborough Twp. 及City of Burlington，由Waterdown Road至Hwy. 2 (Plains Road)。	魚類禁釣區 – 1月1日至4月第四個週六前的星期五及10月1日至12月31日禁止釣魚。
Gully Creek及其支流 – Goderich Twp.	魚類禁釣區 – 1月1日至4月第四個週六前的星期五及10月1日至12月31日禁止釣魚。
Humber River及其支流 – 由Eglinton Ave往上游。	布魯克鱒、棕鱒及彩虹鱒魚總計S – 2和C – 1。
Humber River及其支流 – 由Hwy.407上游、Regional Municipalities of York和Peel及Counties of Dufferin和Simcoe。	魚類禁釣區 – 1月1日至4月第四個週六前的星期五及10月1日至12月31日禁止釣魚。
Indian Brook及其支流 – Collingwood Twp.	魚類禁釣區 – 4月第四個週六至5月31日禁止釣魚。
Indian River – Sarawak Twp.，由Georgian Bay至Indian Falls。	魚類禁釣區 – 4月第四個週六至5月31日禁止釣魚。
Judges Creek – Eastnor Twp.由County Road 9上的第一道瀑布至Georgian Bay。	魚類禁釣區 – 4月第四個週六至5月31日禁止釣魚。
Keefer's Creek – 由Owen Sound的水邊至Slattery Mills Falls之間 – Sydenham Twp.	魚類禁釣區 – 4月第四個週六至5月31日禁止釣魚。
LaFontaine Creek及其支流 (44°43'10.2"N., 80°01'43.5"W.) – Tiny Twp.	魚類禁釣區 – 1月1日至4月第四個週六前的星期五禁止釣魚。
Lakes Simcoe、Couchiching、Green River它們的支流，Trent Canal System及其支流 – 由Lake Couchiching往下游至Lock 42，在Brock and Ramara Twps.的Trent Canal System，以及Severn River及其支流 (不包括Black River) 往下游由Lake Couchiching至Wasdell Falls，全部都在Regional Municipalities of York、Durham及Simcoe County和District of Muskoka境內。	北美狼魚全年禁釣。 黃鱸魚S – 一天50條，擁有限額100條。 黃鱸魚C – 一天25條，擁有限額50條。 湖鱒開放期由1月1日至3月15日及5月第二個週六至9月30日。 湖白魚開放期由1月1日至3月15日及5月第二個週六至9月30日。 湖白魚S – 2和C – 1。 湖鮭 (西斯克魚) 開放期由1月1日至3月15日及5月第二個週六至9月30日。 湖鮭 (西斯克魚) S – 2 和 C – 1。
Little Sauble River及其支流 – Bruce Twp.，Inverhuron Provincial Park的步行橋往上游180公尺 (590英呎) 的一點上劃一條橫跨河流的參考線，在這條線的上游所有水域。	魚類禁釣區 – 4月第四個週六至5月31日禁止釣魚。
Maitland River – Colborne及Goderich Twps.，由Falls Reserve Waterfall下游顯延伸550公尺 (1804英呎) 至第一道天然瀑布。	魚類禁釣區 – 9月15日至10月31日晚間禁止釣魚 (日落後半小時至日出前半小時) 。
在Huron County的Maitland River – 位於Hwy.21的橋樑和County Rd 4 的橋樑之間。	魚類禁釣區 – 1月1日至4月第四個週六前的星期五禁止釣魚。
在County of Huron的Maitland River支流，由Highway Number 21橋的上游一邊往上游延伸，直至Highway Number 4橋的下游一邊。	魚類禁釣區 – 1月1日至4月第四個週六前的星期五及10月1日至12月31日禁止釣魚。
在Neustadt Village的Meux Creek – Normanby Twp.，由水壩面至South Saugeen River。	魚類禁釣區 – 4月第四個週六至5月31日禁止釣魚。
Mill Creek及其支流 – Euphrasia及Collingwood Twps.，由Mitchell's Falls下游至Euphrasia / Collingwood Townline。	魚類禁釣區 – 4月第四個週六至5月31日禁止釣魚。

區域16規則的例外規定

水域	例外規定細則
Naftel's Creek及其支流 – Huron County。	魚類禁釣區 – 1月1日至4月第四個週六前的星期五及10月1日至12月31日禁止釣魚。
Nine Mile River – 在Port Albert Fishway之上100公尺 (328英呎) – Ashfield Twp.	魚類禁釣區 – 4月第四個週六至5月15日及9月1日至11月30日禁止釣魚。
Nine Mile River (Lucknow River) – Ashfield及West Wawanosh Twps.，在County Road 86與Lake Huron之間。	魚類禁釣區 – 1月1日至4月第四個週六前的星期五禁止釣魚。
Nine Mile River支流 – Huron County，Hwy.86 下游至Lake Huron。	魚類禁釣區 – 1月1日至4月第四個週六前的星期五及10月1日至12月31日禁止釣魚。
Normandale Creek (Potters Creek) – Walsingham Twp.	魚類禁釣區 – 1月1日至 4月第四個週六前的星期五及10月1日至12月31日禁止釣魚。
North Creek – Walsingham Twp.,Hwy. 3 以南。	魚類禁釣區 – 1月1日至4月第四個週六前的星期五禁止釣魚。
Nottawasaga River – Essa Twp., Lot 1, Conc.V之內的水域，由Nicholson Dam之上的 Hwy.89 下游至接近Boyne River的合流點。	魚類禁釣區 – 1月1日至5月第二個週六前的星期五及10月1日至12月31日禁止釣魚。
Nottawasaga River – 由Boyne River下游 (北向) 至Pine River。	彩虹鱒 S – 0及C – 0。
Orchard Creek (Centreville Creek) 及其位於St.Vincent Twp. 的支流。	魚類禁釣區 – 4月第四個週六至5月31日禁止釣魚。
在Amabel Twp.的Park Head Creek，由Park Head Creek與Sauble River上游的匯合點至Bruce County Road 10。	魚類禁釣區 – 4月第四個週六至5月31日禁止釣魚。
在Town of Georgina的Pefferlaw Brook，由Hwy.48上游至Pefferlaw村的水壩。	魚類禁釣區 – 3月1日至5月第二個週六前的星期五禁止釣魚。
Pottawatomi River及Maxwell Creek – City of Owen Sound及Derby Twp.，由4th Avenue West 橋上游至懸崖底。	魚類禁釣區 – 4月第四個週六至5月31日及9月1日至9月30日禁止釣魚。
Pretty River及其支流 – Collingwood and Osprey Twps.。	魚類禁釣區 – 4月第四個週六至5月31日禁止釣魚。
Pretty River及其支流 – Town of Collingwood及Nottawasaga Twp.。	魚類禁釣區 – 1月1日至 4月第四個週六前的星期五及10月1日至12月31日禁止釣魚。
Sangs Creek及其支流 –Arran Twp.。	魚類禁釣區 – 4月第四個週六至5月31日禁止釣魚。
Saugeen River – Amabel和Saugeen Twps.，及 Denny's Dam至下游混凝土壩墩。	魚類禁釣區 – 10月1日至10月31日晚間禁止釣魚 (日落後半小時至日出前半小時)。
Saugeen River – 在County of Bruce的Twp. of Brant，從Maple Hill Dam水壩的壩面至一個下游處的300米，包括水力發電通道。	魚類禁釣區 – 全年關閉
Severn River，由Coopers Falls Road橋向下游，至一條由Morrison Twp. Lot 17, Conc.A西面界限向南橫跨河流的延伸線，在橋與線之間的水域。	魚類禁釣區 – 3月1日至5月第二個週六前的星期五禁止釣魚。
Silver Creek及其支流 – Town of Collingwood、Collingwood及Nottawasaga Twps.。	魚類禁釣區 – 1月1日至5月31日及10月1日至12月31日禁止釣魚。
Stoney Creek – Walsingham Twp.，Hwy.3以南至Big Creek。	魚類禁釣區 – 1月1日至4月第四個週六前的星期五禁止釣魚。
Sturgeon River及其支流 – Tay及Oro–Medonte Twps.，由七鰓鰻屏障往上游 (向南) 的水域。	魚類禁釣區 – 1月1日至4月第四個週六前的星期五禁止釣魚。
Sydenham River – 人工產卵水道1和2號 – Derby Twp.。	魚類禁釣區 – 全年禁釣。
Sydenham River – City of Owen Sound及Derby Twp.，由Inglis Falls至Mill Dam，不包括人工產卵水道1和2號。	魚類禁釣區 – 4月第四個週六至5月31日禁止釣魚。
Sydenham River – City of Owen Sound，由Mill Dam至下游177公尺 (581英呎) 的地點。	魚類禁釣區 – 全年禁釣。
Sydenham River及其支流，在City of Owen Sound及erby Twp.，由Inglis Falls的底部下游向東劃一條線：由當地名爲Chinese Bridge (中國橋) 或Rainbow Bridge (彩虹橋) 的北端起，向東劃至在Harrrison Park的 Sydenham River東岸豎立的一條永久鋼柱標誌爲止。	魚類禁釣區 – 9月1日至9月30日禁止釣魚。
Talbot River及其支流，不包括位於Thorah和Mara Twps.的Trent Canal系統往上游至在Thorah Twp.，Lot 6, Conc.XI 的水壩。	魚類禁釣區 – 3月1日至5月第二個週六前的星期五禁止釣魚。
Telfer Creek (Bothwell's Creek) – Sydenham Twp (Grey County)。	魚類禁釣區 – 4月第四個週六至5月31日禁止釣魚。
Thames River – 在Gordon Pittock Reservoir水壩與Hwy. 59 的橋樑之間。	魚類禁釣區 – 3月15日至5月第二個週六前的星期五禁止釣魚。
Whitemans Creek (Horner Creek) – Brantford Twp., Robinson Road及Cleaver Sideroad之間。	只准使用人工誘餌。 只准使用一隻無倒刺魚鉤。 棕鱒或彩虹鱒魚S – 1及 C – 1，必須長50公分 (19.7英吋) 以上。
Whitemans Creek (Horner Creek) 及其支流，由East Quarter Town Line Road往下游至Grand River河邊。	魚類禁釣區 – 1月1日至 4月第四個週六前的星期五及10月1日至12月31日禁止釣魚。
Willow Creek – St. Edmunds Twp.	魚類禁釣區 – 4月第四個週六至5月31日禁止釣魚。
Young's Creek (Ryerse Creek) – Woodhouse Twp.以及City of Nanticoke，在 Lot 23, Conc.III 的水壩 (位於前Charlotteville Twp.) 與在Port Ryerse的Lakeshore Road橋往下游的一邊之間。	魚類禁釣區 – 1月1日至4月第四個週六前的星期五禁止釣魚。

漁業管理區域17

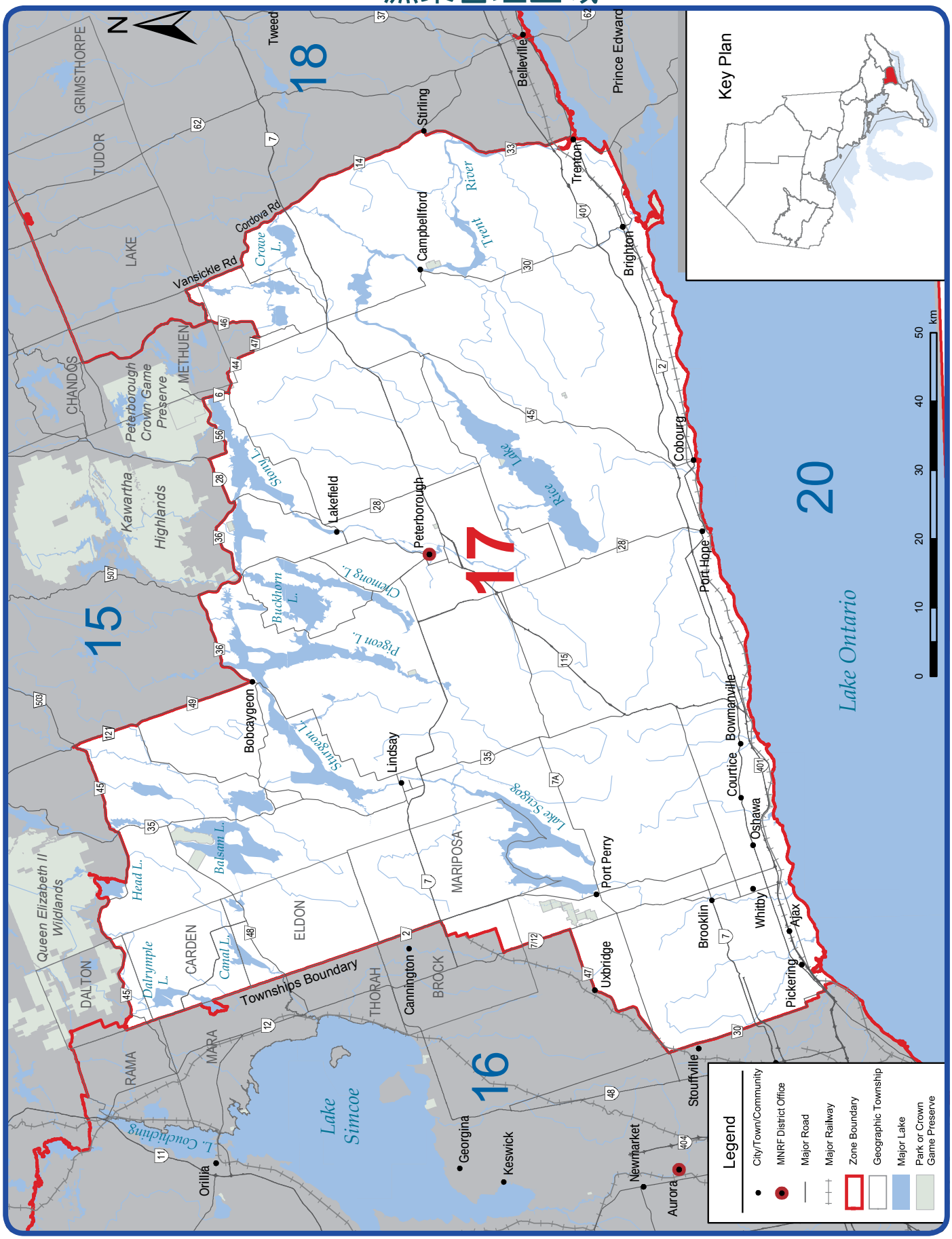
N
Key Plan
Legend
City/Town/Community
MNRF District Office
Major Road
Major Railway
Zone Boundary
Geographic Township
Major Lake
Park or Crown Game Preserve
0 10 20 30 40 50 km
Lake Ontario
Lake Simcoe
L. Couchiching
Queen Elizabeth II Wildlands
Peterborough Crown Game Preserve
Kawartha Highlands
Head L.
Dalrymple L.
Balsam L.
Canal L.
Buckhorn L.
Chemong L.
Pigeon L.
Sturgeon L.
Stony L.
Crave L.
Trent River
Rice Lake
Lake Scugog
15
16
17
18
20
GRIMSTHORPE
TUDOR
LAKE
CHANDOS
METHUEN
DALTON
CARDEN
ELDON
MARIPOSA
THORAH
BROCK
RAMA
MARA
Prince Edward
Tweed
Vansickle Rd
Cordova Rd
Townships Boundary
Orillia
Georgina
Keswick
Newmarket
Aurora
Stouffville
Uxbridge
Cannington
Lindsay
Bobcaygeon
Port Perry
Brooklin
Whitby
Ajax
Pickering
Oshawa
Courtice
Bowmanville
Port Hope
Cobourg
Brighton
Trenton
Belleville
Stirling
Campbellford
Peterborough
Lakefield

區域17的季節和限制

• 日期具有包括性；概要列出的所有開放和終止日期，都包括第一日和最後一日。

魚類	開放季節	限制
碧古和梭格魚*或其任何組合*	5月第二個週六至11月15日	S – 4；長度必須在35 – 50公分 (13.8 – 19.7英吋) 之間。 C – 1；長度必須在35 – 50公分 (13.8 – 19.7 英吋) 之間。
大口與細口鱸魚*或其任何組合*	6月第三個週六至12月15日	S – 6 C – 2
北梭子魚	全年開放	S – 6 C – 2
北美狼魚	6月首個週六至12月15 日	S – 1；必須長112公分 (44英吋) 以上。 C – 0
黃鱸魚	全年開放	S – 50 C – 25
花鰤魚	全年開放	S – 30 C – 10
太陽魚	全年開放	S – 300；只許30條可長18公分 (7.1英吋) 以上。 C – 15

魚類	開放季節	限制
布魯克鱒*	4月第四個週六至9月30日	S – 2 C – 1
棕鱒*	4月第四個週六至9月30日	S – 5 C – 2
彩虹鱒魚*	4月第四個週六至9月30日	S – 2 C – 1
湖鱒*	4月第四個週六至9月30日	S – 3 C – 1
太平洋鮭魚*	4月第四個週六至9月30日	S – 5 C – 2
大西洋鮭魚*	全年禁釣	
湖白魚	4月第四個週六至11月15日	S – 12 C – 6
鱘龍	全年禁釣	
鉗魚	4月第四個週六至11月15日	S – 12 C – 6

以下魚類不在本區之內，並全年禁釣：加拿大鱒。
美洲鰻是受到特別保護的魚類，持休閒釣魚執照不得捕釣或擁有。

* 總計限額適用於這些魚類。
詳情請參閱第7頁。

區域17額外釣魚機會

彩虹鱒魚、棕鱒及太平洋鮭魚秋季延長開放 (4月第四個週六至12月31日)

Northumberland County – Hwy. 2下游所有水域，只准於C. P. R.橋南邊下游釣魚的Ganaraska River除外。

Regional Municipality of Durham – Hwy. 2與 C. N. R.優先通道南面界限之間的所有水域。

彩虹鱒魚、棕鱒及太平洋鮭魚全年開放

Cobourg Brook (Cobourg Creek/Factory Creek) – 位於C.N.R. 優先通道南面界限與Lake Ontario之間。

Gages Creek – 位於C. N. R.優先通道南面界限與Lake Ontario之間。

Ganaraska River – 位於C. N. R.優先通道南面界限與Lake Ontario之間。

Regional Municipality of Durham – C. N. R.優先通道南面界限與Lake Ontario之間的所有水域。

區域17規則的例外規定

水域	例外規定細則
Balsam Lake (44°35'N., 78°50'W.) – 包括Gull River上游至位於Coboconk水壩之間的水域，Otonabee River (Rosedale River) 位於Rosedale上游的Trent水壩至Balsam Lake的水域，Trent Canal由Rosedale上游運河船閘上游至運河與Otonabee River (Rosedale River) 交匯點之間的水域，以及Trent Canal在Balsam Lake與Mitchell Lake之間的水域 – Bexley及Fenelon Twps.。	碧古S – 3和C – 1，任何一條的長度均不得在37–55公分 (14.6–21.7英吋) 之間。

水域	例外規定細則
Burleigh Falls、Perry's Creek、Stony Lake – Smith及Harvey Twps., Trent–Severn Dam至Stony Lake。	魚類禁釣區 – 1月1日至5月第二個週六後的星期五及11月16日至12月31日禁止釣魚。
Chemong Lake – Bridgenorth Causeway – Smith and Ennismore Twps.，位於County Road 16堤道兩旁100公尺 (328英呎) 。	魚類禁釣區 – 1月1日至5月第二個週六前的星期五及11月16日至12月31日禁止釣魚。
Cobourg Brook – 由七鰓鰻屏障下游的一面至Cobourg鎮King St. Bridge的南面。	魚類禁釣區 — 全年禁釣。

區域17規則的例外規定

水域	例外規定細則
Crowe Lake (44°29'N., 77°44'W.) Marmora 和 Belmont Twps.，以及位於Marmora 和 Rawdon Twps.的Crowe River 水域。	碧古開放期由1月1日至3月1日及5月第二個週六至12月31日。
Crowe River – 由Marmora水壩下游至Hwy 7路橋的北邊。	魚類禁釣區 – 1月1日至5月第二個週六前的星期五及11月16日至12月31日禁止釣魚。
Fishog River – 由位於 Head Lake (44°45'N., 78°54'W.) 的河口至約位於上游1.5公里 (0.9英哩) 的瀑布底部。	魚類禁釣區 – 1月1日至5月第二個週六後的星期五及11月16日至12月31日禁止釣魚。
Ganaraska River – Town of Port Hope，由Hwy.401下游至Jocelyn St.橋的南邊。	魚類禁釣區 — 全年禁釣。
Gannon's Narrows – Harvey及Ennismore Twps.– 在 County Rd. 16堤道兩旁100公尺 (328英呎) 範圍內。	魚類禁釣區 – 1月1日至5月第二個週六前的星期五及11月16日至12月31日禁止釣魚。
Gull River (Coboconk) – Bexley及Somerville Twps.由Trent–Severn Dam下游至接近Balsam Lake的狹窄河道。	魚類禁釣區 – 1月1日至5月第二個週六後的星期五及11月16日至12月31日禁止釣魚。
Healey Falls – Seymour Twp.，所有在County Road .50路橋西北邊流出來自Seymour Lake的水流至Crowe Bay。	魚類禁釣區 – 1月1日至5月第二個週六後的星期五及11月16日至12月31日禁止釣魚。
Katchewanooka Lake (Young's Point) – Smith及Douro Twps.由Trent–Severn水壩至Hwy.28橋下游 (向西) 的一邊。	魚類禁釣區 – 1月1日至5月第二個週六後的星期五及11月16日至12月31日禁止釣魚。
Lake Scugog – 在Hwy.7A兩旁 (堤道) 的100公尺 (328英呎) – Scugog Twp.。	魚類禁釣區 – 1月1日至5月第二個週六前的星期五及11月16日至12月31日禁止釣魚。
Lake Scugog.	碧古開放期由1月1日至2月最後一日及5月第二個週六至11月15日。
Lovesick Dams – 前Smith及Harvey小鎮，從每個水壩下游100公尺起。	魚類禁釣區 – 1月1日至5月第二個週六後的星期五及11月16日至12月31日禁止釣魚。
Lower Buckhorn Lake (Buckhorn) – Smith及Harvey Twps.由Trent–Severn Dam至位於水壩以下400公尺 (1312英呎) 的地點。	魚類禁釣區 – 1月1日至5月第二個週六後的星期五及11月16日至12月31日禁止釣魚。

水域	例外規定細則
Mitchell Lake (44°34'N., 78°50'W.) – 包括Trent Canal在Mitchell Lake與Balsam Lake之間的水域，以及Trent Canal在Mitchell Lake與36號水閘 (在Kirkfield – Eldon Twp.) 之間的水域。	碧古S – 3 和 C – 1，任何一條的長度均不得在37–35公分 (14.6–21.7英吋) 之間。
Otonabee River (Bobcaygeon) – 由Trent–Severn Dam至Pigeon Lake及Little Bob Dam至Pigeon Lake (Little Bob Dam 起100公尺) 。	魚類禁釣區 – 1月1日至5月第二個週六後的星期五及11月16日至12月31日禁止釣魚。
Otonabee River (Fenelon Falls) – Fenelon Twp.，由Trent–Severn Dam至下游1公里 (3,281英呎) 之第二條電纜。	魚類禁釣區 – 1月1日至5月第二個週六後的星期五及11月16日至12月31日禁止釣魚。
Otonabee River (Peterborough) 由位於Lock 19的Trent–Severn Dam至位於County Road 2的Bensfort Bridge (下游20公里 (12.4英里))。	魚類禁釣區 – 1月1日至5月第二個週六後的星期五及11月16日至12月31日禁止釣魚。
Otonabee River (Rosedale) – Fenelon Twp.，由Trent Severn Dam至Cameron Lake。	魚類禁釣區 – 1月1日至5月第二個週六後的星期五及11月16日至12月31日禁止釣魚。
Pigeon River (Omemee) – Emily Twp.，由Omemee Dam至C.N.R.橋。	魚類禁釣區 – 1月1日至5月第二個週六後的星期五及11月16日至12月31日禁止釣魚。
Scugog River (Lindsay) – Ops Twp.，由Trent–Severn Dam至Ops–Fenelon邊界。	魚類禁釣區 – 1月1日至5月第二個週六後的星期五及11月16日至12月31日禁止釣魚。
Talbot River – Kirkfield – Carden Twp.，面向Conc.VII, VIII及IX。	魚類禁釣區 – 1月1日至5月第二個週六後的星期五及11月16日至12月31日禁止釣魚。
Trent River – Village of Hastings, 水壩上游500公尺 (1,640英呎) 至水壩下游1公里 (3,281英呎)。	魚類禁釣區 – 1月1日至5月第二個週六後的星期五及11月16日至12月31日禁止釣魚。
Trent River – 由Lake Ontario上游第一道水壩 (一號) 至位於Percy Reach源頭的9 號水閘 (Myers Lock) 之間的水域。	碧古開放期由1月1日至3月1日及5月第二個週六至12月31日。

小百科 魚類養殖小百科:

自然資源及林木部飼養及儲備大西洋鮭魚、極光鱒魚、布魯克 (斑點) 鱒、褐鱒、湖鱒、虹鱒、雜交鱒、大眼鰣魚、湖白鮭、奇努克鮭魚和梭魚。有需要時，我們還開發其他物種的培殖技術。要搜尋就近您的養殖站，請瀏覽ontario.ca/fishculture

ontario.ca/fishcultur

漁業管理區域18

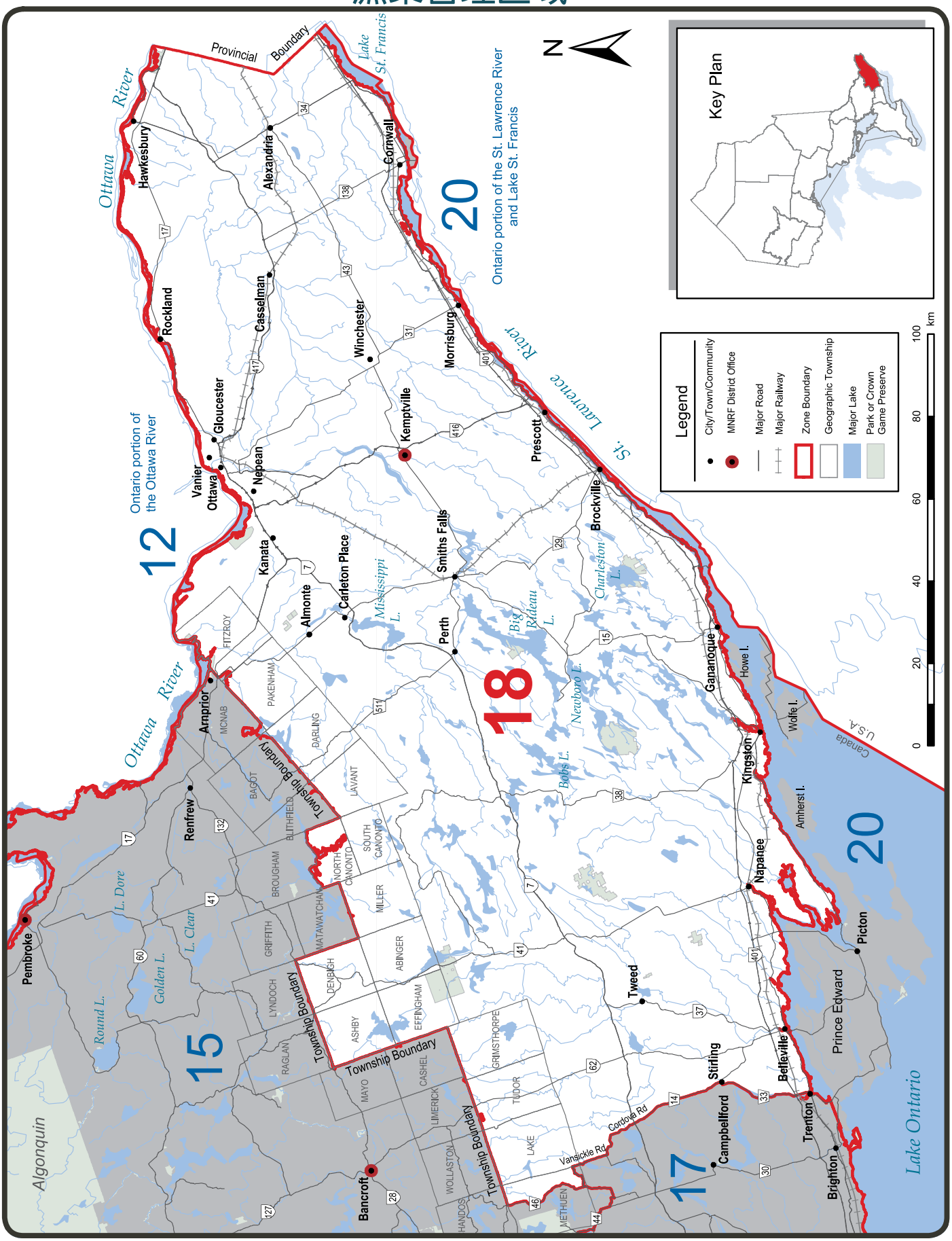
Key Plan
Legend
City/Town/Community
MNRF District Office
Major Road
Major Railway
Zone Boundary
Geographic Township
Major Lake
Park or Crown Game Preserve
0 20 40 60 80 100 km
N
12
15
17
18
20
Ontario portion of the Ottawa River
Ontario portion of the St. Lawrence River and Lake St. Francis
Ottawa River
St. Lawrence River
Lake St. Francis
Lake Ontario
Algonquin
Provincial Boundary
Township Boundary
Canada
U.S.A.
Pembroke
Renfrew
Arnprior
Bancroft
Hawkesbury
Rockland
Vanier
Ottawa
Gloucester
Nepean
Kanata
Almonte
Carleton Place
Smiths Falls
Perth
Kemptville
Winchester
Casselman
Alexandria
Cornwall
Morrisburg
Prescott
Brockville
Gananoque
Kingston
Napanee
Tweed
Stirling
Belleville
Trenton
Brighton
Campbellford
Picton
Prince Edward
Howe I.
Wolfe I.
Amherst I.
Round L.
L. Dore
Golden L.
L. Clear
Mississippi L.
Big Rideau L.
Charleston L.
Newboro L.
Bobs L.
Cordova Rd
Vansickle Rd
FITZROY
PAKENHAM
MCNAB
BAGOT
BLITHFIELD
BROUGHAM
DARLING
LAVANT
SOUTH CANONTO
NORTH CANONTO
MATAWATCHAN
GRIFFITH
MILLER
LYNDOCH
DENBIGH
ABINGER
RAGLAN
ASHBY
EFFINGHAM
MAYO
CASHEL
LIMERICK
GRIMSTHORPE
TUDOR
WOLLASTON
LAKE
HANDOS
METHUEN

區域18的季節和限制

• 日期具有包括性；概要列出的所有開放和終止日期，都包括第一日和最後一日。

魚類	開放季節	限制
碧古和梭格魚 *或其任何組合*	1月1日至3月1日及5月第 2個週六至12月31日。	S – 4；長度必須在40 – 50公分 (15.7 – 19.7英吋) 之間。 C – 2；長度必須在40 – 50公分 (15.7 – 19.7英吋) 之間。
大口與細口鱸魚*或其任何組合*	6月第三個週六至12月15日	S – 6 C – 2
北梭子魚	1月1日至3月31日及5月第二個週六至12月31日	S – 6 C – 2
北美狼魚	6月首個週六至12月15日	S – 1；必須長91公分 (36英吋) 以上C – 0
黃鱸魚	全年開放	S – 50 C – 25
花鮃魚	全年開放	S – 30 C – 10
太陽魚	全年開放	S – 300；只許30條可長18公分 (7.1英吋) 以上。 C – 15

魚類	開放季節	限制
布魯克鱒*	全年開放	S – 5 C – 2
棕鱒*	全年開放	S – 5 C – 2
彩虹鱒魚*	全年開放	S – 5 C – 2
湖鱒*	5月第四個週六至9月8日	S – 2 C – 1
加拿大鱒*	全年開放	S – 5 C – 2
太平洋鮭魚*	全年開放	S – 5 C – 2
大西洋鮭魚*	全年禁釣	
湖白魚	全年開放	S – 12 C – 6
鱘龍	全年禁釣	
溝鯰魚	全年開放	S – 12 C – 6

美洲鰻是受到特別保護的魚類，持休閒釣魚執照不得捕釣或擁有。

* 總計限額適用於這些魚類。
詳情請參閱第7頁。

區域18額外釣魚機會

湖鱒全年開放

Ashden Lake – Ashby Twp.
Big Ohlmann – Miller Twp.
Camp (Little Mackie) Lake – Miller Twp.
Freen Lake (44°45′25″N., 77°44′53″W.) – Lake Twp.
Little Green Lake – Clarendon Twp.
Long Mallory Lake – Abinger Twp.
Long Schooner Lake (45°06′15″N., 76°58′46″W.) – Miller Twp.
Loughborough Lake (44°27'N., 76°25'W.) – Storrington Twp.
Mackie Lake – Miller Twp.
Potspoon Lake (44°36'N., 76°35'W.) – Bedford Twp.
Redhorse Lake (44°32'N., 76°05'W.) – Leeds and Landsdowne Twps.
Reid Lake – Miller and South Canonto Twps.
Round Schooner Lake – Miller Twp.
Shabomeka Lake (44°53′33″N., 77°08′10″W.) – Barrie Twp.
Silver Lake (44°51'N., 76°36'W.) – South Sherbrooke and Oso Twps.
Simpson Lake – Ashby Twp.
Trout Lake – Ashby Twp.

區域18規則的例外規定

水域	例外規定細則
Big Rideau Lake (The Bog及Long Island) – Bastard及Burgess Twps.	魚類禁釣區 — 全年禁釣。
在 Lot 3, Conc III Bathurst Twp.的 Christie Lake，並從Christie Lake的Tay River下游至位於Lot 7, Con II Bathurst Twp的橋樑。	魚類禁釣區 – 3月1日至5月第二個週六前的星期五禁止釣魚。
Crotch Lake及Mississippi River – Palmerston Twp.：由Sidedam Rapids至Skull Island北岸，包括McLean's Bay。	魚類禁釣區 – 3月1日至5月第二個週六前的星期五禁止釣魚。
Dalhousie Lake及Mississippi River，在小鎮路橋橫過Mississippi River流入Dalhousie Lake的地點，以此爲圓心的300公尺 (984英呎) 半徑內的水域 – Dalhousie Twp。	魚類禁釣區 – 3月1日至5月第二個週六前的星期五禁止釣魚。
Hoople Creek – Osnabruck Twp.	魚類禁釣區 – 3月1日至5月第二個週六前的星期五禁止釣魚。
Indian River及Clayton Lake，在Indian River於Lanark Twp.流入Clayton Lake之處，以橫跨Indian River的Command Bridge爲中心，半徑300公尺 (984英呎) 範圍內。	魚類禁釣區 – 3月1日至5月第二個週六前的星期五禁止釣魚。
Lancaster及Charlottenburgh Twps. (South Glengarry Twp.) 及the City of Cornwall (所有水域)。	黃鱸魚開放期由1月1日至3月31日及5月第二個週六至12月31日。
Lingham Lake – Grimsthorpe Twp.	魚類禁釣區 – 1月1日至6月第三個週六前的星期五及12月16日至12月31日。
Mississippi River – Drummond Twp.，由Main Street, Innisville以西240.8公尺 (790英呎) 至Mississippi Lake。	魚類禁釣區 – 3月1日至5月第二個週六前的星期五禁止釣魚。

區域18規則的例外規定

水域	例外規定細則
Mississippi River – Pakenham Twp.，Town of Almonte 的瀑布與Lanark County Road 20路橋靠上游一邊之間。	魚類禁釣區 – 3月1日至5月第二個週六前的星期五禁止釣魚。
Moira Lake.	北美狼魚必須長102公分 (40英吋) 以上。
Moira River — 在Lake Ontario以上的第一座水壩 (位於Belleville市) 上游至Hwy 7。	北美狼魚必須長102公分 (40英吋) 以上。
Newboro Lake (Old Iron Mine Bay) – North Crosby及South Crosby Twps.	魚類禁釣區 — 全年禁釣。
Newboro Lake (The Bog) – South Crosby Twp.	魚類禁釣區 — 全年禁釣。
Opinicon Lake (Darlings Bay) – Storrington Twp.	魚類禁釣區 — 全年禁釣。
Opinicon Lake (Murphy Bay) – South Crosby Twp.	魚類禁釣區 — 全年禁釣。
Raisin River – 在Martintown村和Lot 43, Conc.I 之間的河段，在Charlottenburgh Twp.的Raisin River北邊。	魚類禁釣區 – 3月1日至5月第二個週六前的星期五禁止釣魚。
Rideau River.	北美狼魚必須長 112公分 (44英吋) 以上。
Sand Lake – N. Crosby Twp., 位於Conc. IX的Lots 15和16 及Conc. VIII的Lot 15，以及在Wolfe Lake和Sand Lake之間流動的河流水域。	魚類禁釣區 – 1月1日至6月第三個週六前的星期五及12月16日至12月31日。
Sand Lake (Freeman's Bay) – South Crosby Twp.	魚類禁釣區 — 全年禁釣。
South Nation River – Cambridge Twp.，位於Casselman的Coupal水壩往下游至Lot 11, Conc.V.西邊界限。	魚類禁釣區 – 3月1日至5月第二個週六前的星期五禁止釣魚。
South Nation River – Finch Twp., Hamlet of Crysler.	魚類禁釣區 – 3月1日至5月第二個週六前的星期五禁止釣魚。
South Nation River – North Plantagenet Twp.，Conc. IV北邊與C. P. R.優先通道上游30.5公尺 (100英呎) 之間的水域。	魚類禁釣區 – 3月1日至5月第二個週六前的星期五禁止釣魚。
South Nation River – Winchester Twp., Village of Chesterville.	魚類禁釣區 – 3月1日至5月第二個週六前的星期五禁止釣魚。
Stoco Lake (44°28′N., 77°17′W.).	北美狼魚必須長102公分 (40英吋) 以上。
Westport Pond – North Crosby Twp.	魚類禁釣區 — 全年禁釣。
White Lake – Olden Twp.	魚類禁釣區 — 全年禁釣。
Whitefish Lake (Jones Falls Bay) – South Crosby Twp.	魚類禁釣區 — 全年禁釣。

小百科 魚類養殖小百科：

自然資源及林木部飼養及儲備健康的魚種，以保育和恢復安省的水生生物多樣性。我們也飼養及儲備魚類，以維護、提升和創造釣魚的機會。

ontario.ca/fishcultur

漁業管理區域19

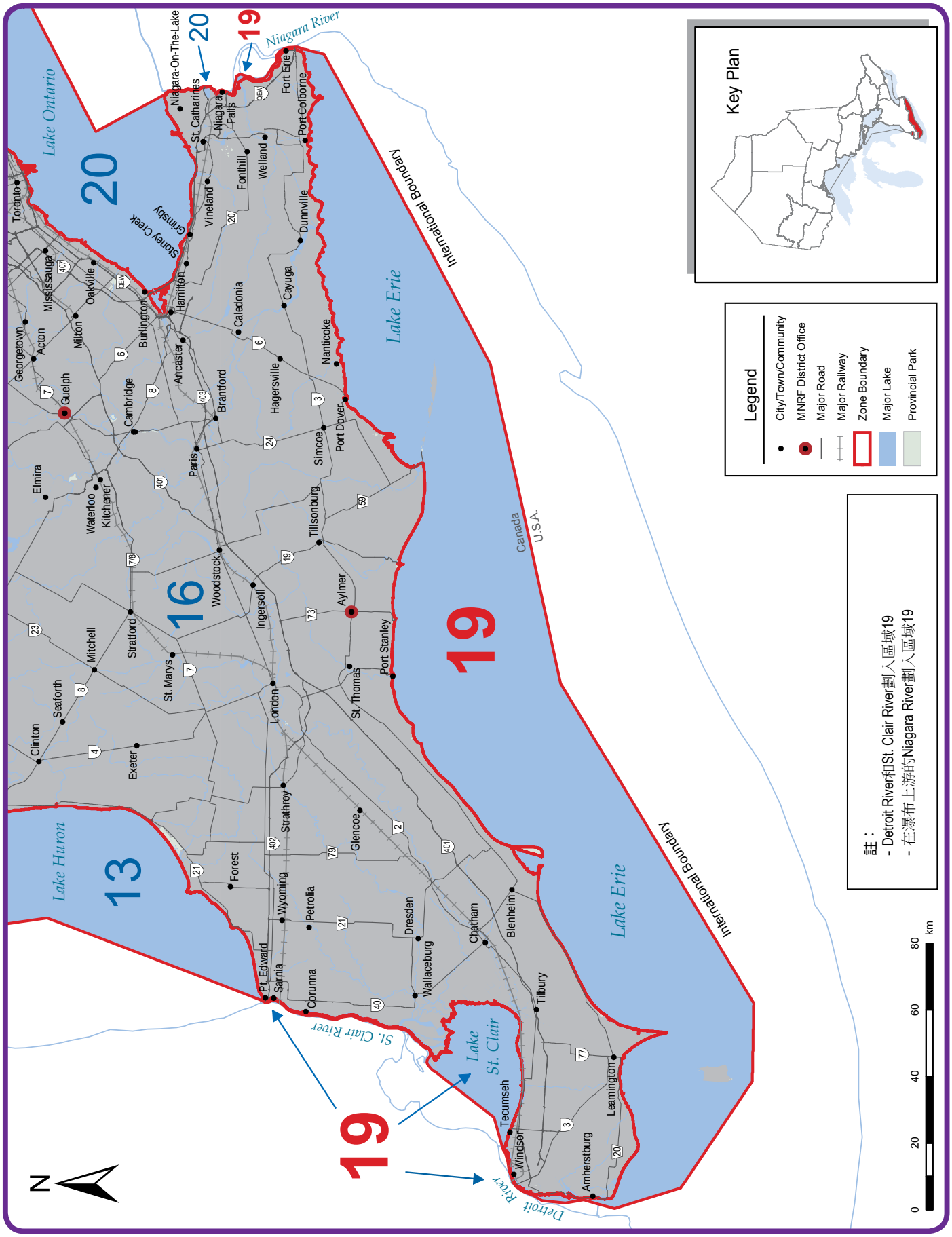
Lake Ontario
Lake Huron
Lake Erie
Lake St. Clair
Niagara River
St. Clair River
Detroit River
Stoney Creek
Grimsby
Niagara-On-The-Lake
St. Catharines
Niagara Falls
Fort Erie
Port Colborne
Welland
Fonthill
Vineland
Dunnville
Caledonia
Cayuga
Nanticoke
Hagersville
Brantford
Port Dover
Simcoe
Paris
Tillsonburg
Aylmer
Port Stanley
St. Thomas
Woodstock
Ingersoll
London
Strathroy
Glencoe
Forest
Wyoming
Petrolia
Dresden
Wallaceburg
Chatham
Blenheim
Tilbury
Leamington
Amherstburg
Windsor
Tecumseh
Pt. Edward
Sarnia
Corunna
Toronto
Mississauga
Oakville
Milton
Georgetown
Acton
Guelph
Burlington
Hamilton
Ancaster
Cambridge
Elmira
Waterloo
Kitchener
Stratford
Mitchell
St. Marys
Seaforth
Clinton
Exeter
Canada
U.S.A.
International Boundary
Key Plan
Legend
City/Town/Community
MNRF District Office
Major Road
Major Railway
Zone Boundary
Major Lake
Provincial Park
註：
- Detroit River和St. Clair River劃入區域19
- 在瀑布上游的Niagara River劃入區域19
0 20 40 60 80 km
N
20
19
16
13

區域19的季節和限制

• 日期具有包括性：概要列出的所有開放和終止日期，都包括第一日和最後一日。

魚類	開放季節	限制
碧古和梭格魚*或其任何組合*	全年開放	S – 6 C – 2
大口與細口鱸魚*或其任何組合*	6月第四個週六至11月30日	S – 6 C – 2
北梭子魚	全年開放	S – 6 C – 2
北美狼魚	6月首個週六至12月15日	S – 1：必須長112公分 (44英吋) 以上 C – 0
黃鱸魚	全年開放	S – 一天50條，擁有限額100條。 C – 一天25條，擁有限額50條。
花鮃魚	全年開放	S – 30 C – 10
太陽魚	全年開放	S – 100 C – 50

魚類	開放季節	限制
棕鱒*	全年開放	S – 5 C – 2
彩虹鱒魚*	全年開放	S – 5 C – 2
湖鱒*	1月1日至9月30日及12月1日至12月31日	S – 3 C – 1
太平洋鮭魚*	全年開放	S – 5 C – 2
湖白魚	全年開放	S – 12 C – 6
鱘龍	全年禁釣	
溝鯰魚	全年開放	S – 12 C – 6

以下魚類不在本區之內，並全年禁釣：布魯克鱒、加拿大鱒及大西洋鮭魚。

* 總計限額適用於這些魚類。
詳情請參閱第7頁。

區域19規則的例外規定

水域	例外規定細則
Lake Erie – Town of Fort Erie，由Stonemill Rd. 往南750公尺 (2,460英呎) 至水上浮標，往東1,250公尺 (41,00英呎) 至水上浮標，往北至**Rosehill Rd**。	魚類禁釣區 – 6月1日至7月15日禁止釣魚。
Lake Erie – Port Colborne，由Cassady Point往南500公尺 (1,640英呎) 至水上浮標，往東1,000公尺 (3,280英呎) 至水上浮標，往北至Weaver Rd。	魚類禁釣區 – 6月1日至7月15日禁止釣魚。
Lake Erie (Inner Bay的東部) – Walsingham及Norfolk Twps。	魚類禁釣區 – 5月15日至6月第四個週六前的星期五禁止釣魚。
Lake Erie (Gravelly Bay) – 由Welland Canal東邊防浪牆至東面500公尺 (1,640英呎) 的水上浮標，然後北至位於City of Port Colborne Conc. 1的Lots 24和25之間的水域邊緣。	魚類禁釣區 – 6月1日至7月15日禁止釣魚。
Lake Erie (Gravelly Bay) – 位於City of Port Colborne內，從Sugar Loaf Point南面向東北方向直至H. Knoll Lakeview Park Marina 防洪堤西南角的一條直線向西北方所包括Lake Erie之Gravelly Bay的部份水域。	魚類禁釣區 – 6月1日至7月15日禁止釣魚。

水域	例外規定細則
Lake Erie及Lake St. Clair，除： a) Rondeau Bay b) Inner Long Point Bay c) St. Clair River，其定義爲從 42° 59′ 54.3″ N, 82° 25′ 25.25″ W Blue Water Bridge國際分界線下游水流旁邊至 42° 59′ 53.22″ N, 82° 25′ 19.92″ W，安大略岸邊，向下游至 Seaway Island 從 42° 32′ 55″ N, 82 36′ 22″ W 的國際分界線向 42° 32′ 36″ N, 82° 36′ 22″ W Bassett Island 一條從北向南的線所包括的水域。 d) Detroit River，其定義爲從 42° 21′ 10″ N, 82° 55′ 10″ W Peche Island 最東邊的一點國際分界線開始，通過 Peche Island 的導航浮標，再向 42° 20′ 23.5″ N, 82° 55′ 17″ W 的安大略省河岸，下游向 42° 4′ 8″ N, 83° 8′ 24.7″ W Livingstone Channel 從國際分界線最南端一點的一條東西線，至 42° 4′ 8″ N, 83° 7′ 0.2″ W. 的安大略省河岸之水域。	於開放水域在船上垂釣時可以使用兩條魚線。 於St. Clair River或Detroit River均不得使用兩條魚線。
Niagara River，由Peace Bridge至Niagara Falls。	北美狼魚開放期由6月第三個週六至12月15日。

40萬個湖泊、河流、溪流，40億條魚，2,000家旅舍
每位釣魚愛好者的天堂!
要計劃你下一次在安省的釣魚假期
請瀏覽www.ontariotravel.net/gofish

ONTARIO
Yours to discover

It's Catching gofish ONTARIO

漁業管理區域20

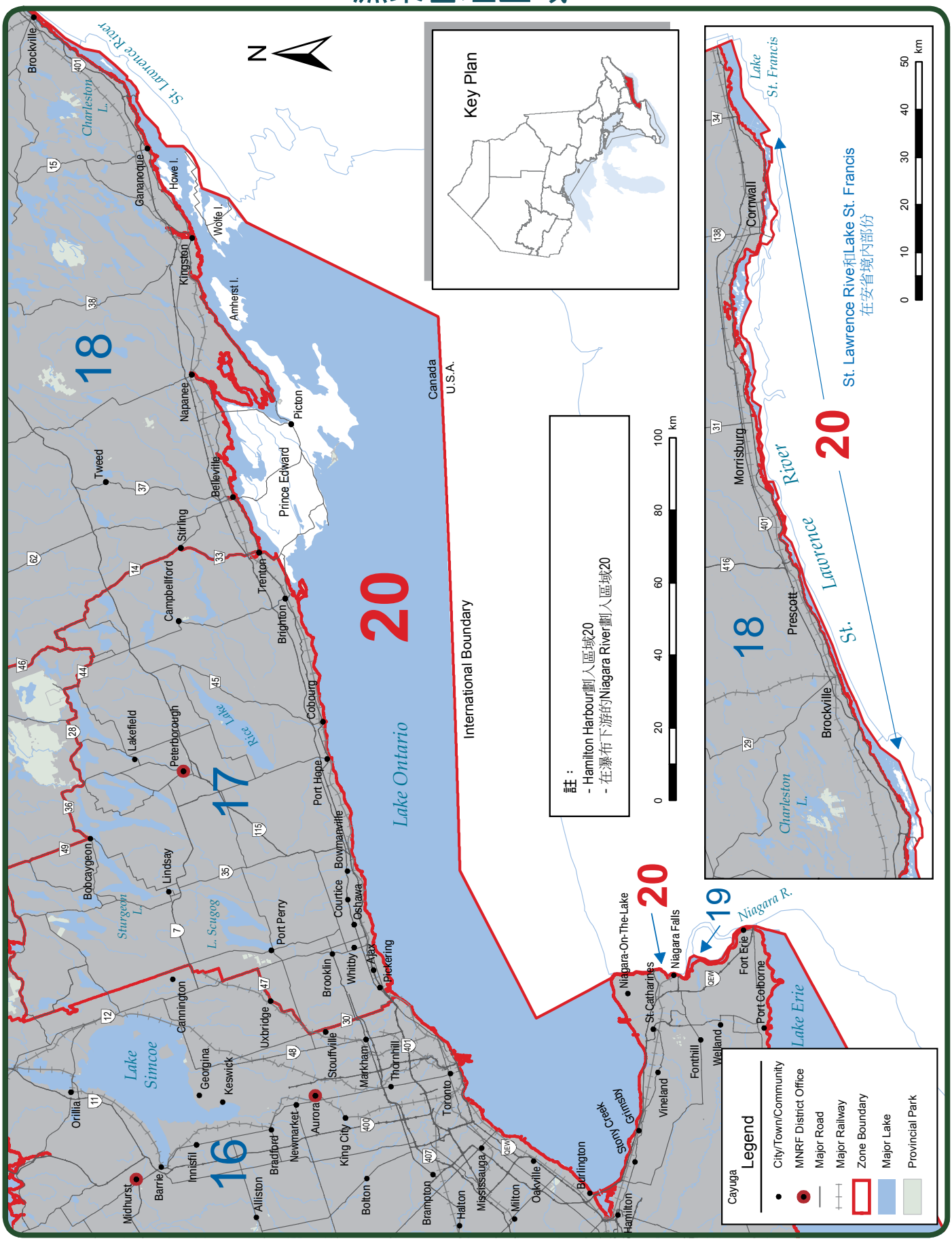
Key Plan
N
St. Lawrence River
Lake Ontario
Lake Simcoe
Lake Erie
Lake St. Francis
Niagara R.
Canada
U.S.A.
International Boundary
16
17
18
19
20
Brockville
Gananoque
Howe I.
Wolfe I.
Kingston
Amherst I.
Napanee
Picton
Prince Edward
Belleville
Tweed
Stirling
Campbellford
Trenton
Brighton
Cobourg
Port Hope
Bowmanville
Oshawa
Ajax
Pickering
Peterborough
Lakefield
Lindsay
Bobcaygeon
Port Perry
Courtice
Brooklin
Whitby
Cannington
Uxbridge
Stouffville
Markham
Thornhill
Toronto
Georgina
Keswick
Orillia
Aurora
Newmarket
Bradford
Innisfil
Barrie
Midhurst
Alliston
King City
Bolton
Brampton
Halton
Mississauga
Milton
Oakville
Burlington
Hamilton
Stoney Creek
Grimsby
Vineland
Fonthill
Welland
St. Catharines
Niagara-On-The-Lake
Niagara Falls
Fort Erie
Port Colborne
Cornwall
Morrisburg
Prescott
Charleston L.
Sturgeon L.
L. Scugog
Rice Lake
St. Lawrence River
St. Lawrence River和Lake St. Francis
在安省境內部份
註：
- Hamilton Harbour劃入區域20
- 在瀑布下游的Niagara River劃入區域20
0 20 40 60 80 100 km
0 10 20 30 40 50 km
Legend
City/Town/Community
MNRF District Office
Major Road
Major Railway
Zone Boundary
Major Lake
Provincial Park

區域20的季節和限制

• 日期具有包括性：概要列出的所有開放和終止日期，都包括第一日和最後一日。

魚類	開放季節	限制
碧古和梭格魚*或其任何組合*	1月1日至3月1日及5月首個週六至12月31日	S – 4；不超過一條長63公分 (24.8英吋) 以上 C – 2；不超過一條長63公分 (24.8英吋) 以上
大口與細口鱸魚*或其任何組合*	6月第三個週六至12月15日。	S – 6 C – 2
北梭子魚	1月1日至3月31日及5月首個週六至12月31日	S – 6 C – 2
北美狼魚	6月第三個週六至12月15日	S – 1；必須長137公分 (54英吋) 以上 C – 0
黃鱸魚	全年開放	S – 50 C – 25
花鮃魚	全年開放	S – 30 C – 10
太陽魚	全年開放	S – 100 C – 50

魚類	開放季節	限制
棕鱒*	全年開放	S – 5 C – 2
彩虹鱒魚*	全年開放	S – 2 C – 1
湖鱒*	1月1日至9月30日及12月1日至12月31日	S – 3 C – 1
太平洋鮭魚*	全年開放	S – 5 C – 2
大西洋鮭魚*	全年開放	S – 1；必須長63公分 (24.8英吋) 以上 C – 0
湖白魚	全年開放	S – 12 C – 6
鱘龍	全年禁釣	
鉗魚	全年開放	S – 12 C – 6

以下魚類不在本區之內，並全年禁釣：布魯克鱒及加拿大鱒。
美洲鰻是受到特別保護的魚類，持休閒釣魚執照者不得捕釣或擁有。

* 總計限額適用於這些魚類。
詳情請參閱第7頁。

區域20規則的例外規定

水域	例外規定細則
區域20所有水域，包括Niagara River (Niagara Falls下游)。以下水域除外：Jordan Harbour、Hamilton Harbour、Toronto Harbour、 Frenchman's Bay、Murray Canal、Presqu'ile Bay、Weller's Bay、East Lake、West Lake、Bay of Quinte (Glenora Ferry以西水域)、St. Lawrence River (Bishops Point與Howe和Wolfe兩島最東端之間劃下的參考線其以東水域)，以及流入Lake Ontario的所有其他支流。	於開放水域在船上垂釣時可以使用兩條魚線。
Consecon Creek – Hillier及Ameliasburgh Twps.，由位於Village of Consecon的水壩至Weller's Bay。	魚類禁釣區 – 4月1日至5月首個週六前的星期五禁止釣魚。
Consecon Creek – Hillier Twp.，由在Conc. V的Lot 86至灣口。	魚類禁釣區 – 4月1日至5月首個週六前的星期五禁止釣魚。
Lake St. Francis及St. Lawrence River在Robert H. Sauders Generating Station以東的水域。	黃鱸魚開放期由1月1日至3月31日及5月第二個星期六至12月31日。

水域	例外規定細則
Moira River和Bay of Quinte – 由Lott Dam下游起，包括位於Bay of Quinte的Belleville Harbour。	魚類禁釣區 – 4月1日 至5月首個週六前的星期五禁止釣魚。
Napanee River – Town of Napanee，由Springside Park的瀑布下游至位於Centre Street橋。	魚類禁釣區 – 4月1日至5月首個週六前的星期五禁止釣魚。
St. Lawrence River – Bishops Point與Howe和Wolfe兩島最東端之間劃下的參考線其以東水域，並包括Lake St. Francis。	碧古 – 沒有尺寸限制。
Trent River – City of Quinte West，在Lake Ontario下游以北的第一座水壩至Dundas Street橋的南邊，以及Trent Canal由Lock No.1下游至它與Trent River合流的地方。	魚類禁釣區 – 4月1日至5月首個週六前的星期五禁止釣魚。

捕捉安大略省供垂釣魚類的推薦誘餌

我們在安大略省經營漁具已達85年，現在很自豪地向你推薦我們精選的捕釣一些安大略省最熱門獵魚的最佳誘餌。

細口鱸魚

一般稱之為 "smallies" (小魚) 或 "bronzebacks" (青銅背)，釣細口鱸魚 (Smallmouth Bass)是很刺激的，因為它們有兇猛搏鬥的性格。

主要常吃食物：小龍蝦、青蛙、昆蟲及魚卵。

推薦誘餌：

折柄式假餌、裝蟲器和旋轉魚餌

黃鱸活系列

碧古

碧古 (Walleye) 是安大略省最美味的魚獲之一。它們的英文名字 "Walleye" 來自它們圓大、玻璃質而對陽光敏感的眼睛。黃昏和清晨是捕釣這最受人喜愛的魚的最理想時刻。

主要常吃食物：多種其他魚類，尤其是鱸魚。

推薦誘餌：

不含鉛質的擬餌錘鉤、裝上蛆蟲尾或小鯉魚和旋動誘餌

六月甲蟲旋轉餌

湖鱒 (Lake Trout)

湖鱒 (Lake Trout) 要在深水的地方才找得到，在夏天它們可以到較涼快的深水區避暑。這種珍貴魚獲最愛10°C/50°F左右的水溫。

主要常吃食物：昆蟲、糠蝦、鯡魚和小鱒魚。

推薦誘餌：

多種顏色的拖勺假餌

Warden的煩惱

北美狼魚 (Muskellunge)

由於狼魚 (Musky) 的兇猛竄擊習性和它的較大尺寸，它是安大略省釣魚者的至愛。來自安省Georgian Bay Blackstone Harbour的加拿大垂釣紀錄是29.48公斤或64.99磅。

主要常吃食物：其他魚類、青蛙、小哺乳動物和水鳥。

推薦誘餌：

大型塞子、旋轉鹿尾、勺子及旋轉誘餌

Ol'木製狼魚塞子

Catch Fishing
www.catchfishing.com

Lucky Strike目前製造接近2,000種漁具用品和撈魚網。要購買以上任何一種你偏愛的產品，請向你當地的漁具零售商查詢，或致電Lucky Strike1-877 LURES4U(587-3748) 或瀏覽www.luckystrikebaitworks.com查閱詳情。

LUCKY STRIKE

為安大略省垂釣者提供種類繁多的工具以幫助他們把魚獲安全而快捷地帶上岸。新設計包括了裝有塑膠網眼的平底手網，將魚安穩留在網底，讓垂釣者輕易處理。

藍狀網

北梭子魚

梭子魚愛單獨行動，可以在平靜或水流很慢的湖泊和河流中找到。雌魚生長得較大，較快和壽命較長，生命可以長至26年。

主要常吃食物：成長的梭子魚的常吃食物超過90%是其他魚類，主要是黃鱸魚和鱥。青蛙、小龍蝦、老鼠、麝鼠和小鴨也是常吃的食物。

推薦誘餌：

拖釣勺子和塞子，以紅藍混合的顏色最為有效

半波勺子

CHINOOK鮭魚

奇努克鮭魚 (三文魚) 在大湖區中蓄養繁殖，它增進了安大略省的運動性釣魚和旅遊業。 更常被稱為王鮭 (King Salmon)，由於它們兇猛好鬥的能力和較大的尺寸，它是釣魚者最愛尋找的目標。

主要常吃食物：淡水鯡魚、胡瓜魚、甲殼類和昆蟲。

推薦誘餌：

裝在垂索上的擺動勺子和.75至1.3安士勺子以作水平長線釣魚活動。配合銀底和在黑暗中發光的顏色是很受歡迎的

獨木舟搖晃假餌

大口鱸魚

大口鱸魚是南安大略省最受歡迎的，它可以在湖泊和大河灣平靜淺水的水域裡找到。和它的表兄弟不同，細口鱸魚喜歡茂密的水生植物和沉木。

主要常吃食物：各種魚類、昆蟲、水蛭、小龍蝦、青蛙和老鼠。

推薦誘餌：

推薦誘餌：軟身塑膠昆蟲和青蛙、浮面魚餌、折柄式假餌和擬餌錘鉤

太陽魚活系列

布魯克鱒

這種魚的其他俗名是斑點鱒 (Speckled Trout)、方尾魚 (Squaretail) 和溪魚 (Brookie)。斑點鱒可以安大略省中部和北部的溪流和湖泊中找到，通常棲息於溫度低於20°C的水中。它們最愛有遮蔭的地方，例如在倒下了的大樹下，河岸下和石塊的後面。

主要常吃食物：它們的食物包括水生昆蟲、各種魚類包括它們自己的幼魚、青蛙、蠑螈和老鼠。

推薦誘餌：

旋轉假餌、勺子、塞子、擬餌錘鉤、乾濕蒼蠅

多倫多搖晃假餌

自然資源及林木部所提供之服務

ServiceOntario服務處

漁獵執照及其他各類執照，可於ServiceOntario服務中心申領。

請瀏覽***ontario.ca/outdoorscard***找尋最就近有參與的ServiceOntario中心，或致電1-800-387-7011查詢。

釣魚執照 – 所有安大略省、加拿大及非加拿大居民之執照和臨時戶外卡。

狩獵 – 所有居民之執照、非居民之執照和臨時戶外卡、執照副本、遞交狩獵安全考試、遞交大野禽執照抽籤申請表、大野禽標籤轉讓、北美麋標籤轉讓。

許可證 – 非居民大野禽出口許可證、非居民於官地露營許可證、工作許可證空白表格。

自然資源及林木部

自然資源及林木部授權認可的私營發照單位

安大略省、加拿大及非加拿大居民之執照和臨時戶外卡亦可於全省1,000個發照單位申領。有關最近就地點與服務之詳情，請瀏覽ontario.ca/outdoorscard或撥打電話1-800-387-7011。

特殊服務與資訊可以**約見**自然資源及林木部辦事處取得

服務包括：

- 運輸或持有活魚之執照
- CITES許可證
- 商業魚餌執照
- 使用湖白鮭浸網

其他資訊

釣魚或狩獵：
戶外卡中心
1-800-387-7011
ontario.ca/outdoorscard

ontario.ca/fishing

ontario.ca/hunting

一般資訊：
自然資源資訊中心
1-800-667-1940

mnr.nric.mnr@ontario.ca
ontario.ca/mnrf

報告有關熊隻問題：
1-866-514-2327 (TTY) 705-945-7641

舉報有關違法使用資源事宜：
1-877-847-7667

大湖下區管理單位

安大略湖管理單位
（區域16, 17, 18, 20）
41 Hatchery Lane, R.R. 4
Picton, ON K0K 2T0
(613) 476-2400

伊利湖管理單位
(區域16, 19)
659 Exeter Rd.
London, ON N6E 1L3
(519) 873-4610

大湖上區管理單位

休倫湖辦事處
(區域13, 14, 16, 19)
1450 Seventh Ave. E.
Owen Sound, ON N4K 2Z1
(519) 371-0420

蘇必利爾湖辦事處
(區域6, 7, 9, 10)
435 James St. S., Suite 221E
Thunder Bay, ON P7E 6S8
(807) 475-1231

自然資源及林木部區域辦事處

請致電約見
要求轉接至就近區域辦事處，請致電1-800-667-1940

南區

Algonquin Park (區域11, 15)
(613) 637-2780

Greater Toronto Area/Aurora District (區域16, 17, 20)
Aurora MNRF Office: (905) 713-7400

Aylmer District (區域13, 16, 19)
Aylmer MNRF Office: (519) 773-9241

Bancroft District (區域15, 16, 17, 18)
Bancroft MNRF Office: 613) 332-3940
Minden MNRF Office: (705) 286-1521

Guelph District (區域13, 16, 19, 20)
Guelph MNRF Office: (519) 826-4955
Vineland MNRF Office: (905) 562-4147

Kemptville District (區域12, 15, 18, 20)
Kemptville MNRF Office: (613) 258-8204

Midhurst District (區域13, 14, 15, 16)
Midhurst MNRF Office: (705) 725-7500
Owen Sound MNRF Office: (519) 376-3860

Parry Sound District (區域10, 11, 14, 15, 16)
Parry Sound MNRF Office: (705) 746-4201
Bracebridge MNRF Office: (705) 645-8747

Pembroke District (區域11, 12, 15, 18)
Pembroke MNRF Office: (613) 732-3661

Peterborough District (區域15, 17, 18, 20)
Peterborough MNRF Office: (705) 755-2001
Kingston MNRF Office: (613) 531-5700

西北區

Dryden District (區域4, 5, 6)
Dryden MNRF Office: (807) 223-3341
Ignace MNRF Office: (807) 934-2233

Fort Frances District (區域5)
Fort Frances MNRF Office: (807) 274-5337
Atikokan MNRF Office: (807) 597-6971

Kenora District (區域4, 5)
Kenora MNRF Office: (807) 468-2501

Nipigon District (區域1, 2, 3, 6, 7, 9)
Geraldton MNRF Office: (807) 854-1030
Nipigon MNRF Office: (807) 887-5000

Red Lake (區域2, 4)
Red Lake MNRF Office: (807) 727-2253

Sioux Lookout District (區域2, 4, 5)
Sioux Lookout MNRF Office: (807) 737-1140

Thunder Bay District (區域4, 5, 6, 9)
Thunder Bay MNRF Office: (807) 475-1471

東北區

Chapleau District (區域7, 8, 10)
Chapleau MNRF Office: (705) 864-1710

Cochrane District (區域1, 2, 3, 8)
Cochrane MNRF Office: (705) 272-4365
Moosonee MNRF Office: (705) 336-2987

Hearst District (區域3, 7, 8)
Hearst MNR Office: (705) 362-4346
Kapuskasing MNRF Office: (705) 335-6191

Kirkland District (區域8, 10, 11, 12)
Kirkland Lake MNRF Office: (705) 568-3222

North Bay District (區域8, 10, 11, 12, 15)
North Bay MNRF Office: (705) 475-5550

Sault Ste. Marie District (區域9, 10, 14)
Sault Ste. Marie MNRF Office: (705) 949-1231
Blind River MNRF Office: (705) 356-2234

Sudbury District (區域10, 11, 14)
Sudbury MNRF Office: (705) 564-7823

Timmins District (區域8, 10)
Timmins MNRF Office: (705) 235-1300

Wawa District (區域7, 9, 10)
Wawa MNRF Office: (705) 856-2396

這個夏天，帶您的家人去初嘗捕魚的經驗！

在每堂課上，我們友善的教練會指導你如何識別魚、結繩、操縱魚竿和投線。加入我們的行列以體驗您第一次捕到魚的刺激和興奮。

ontario.ca/learntofish

Ontario Parks | BOATsmart! | Toronto Sportsmen's Show | Lucky Strike Since 1929 www.luckystrikebaitworks.com | Ontario Power Generation STAYCLEARSTAYSAFE.CA | OFAH/OPG TackleShare | Conservation Officer Agent de protection de la nature | Ontario